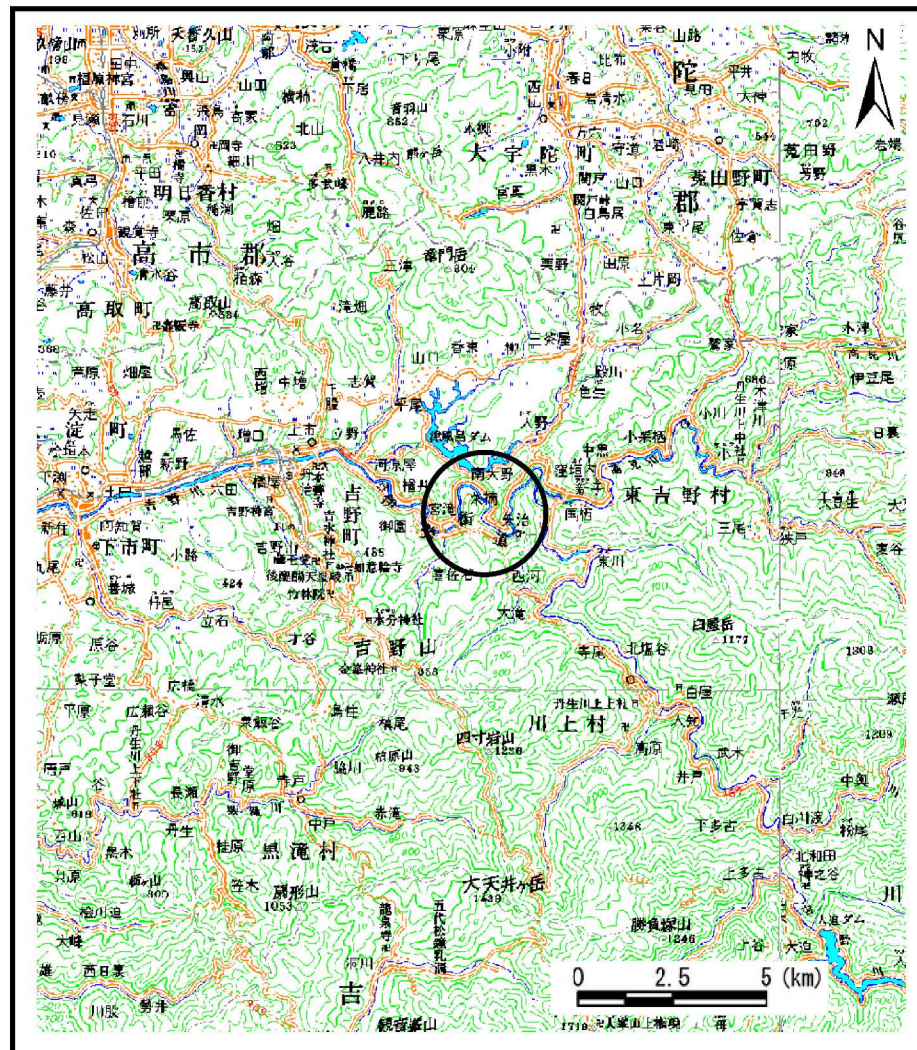
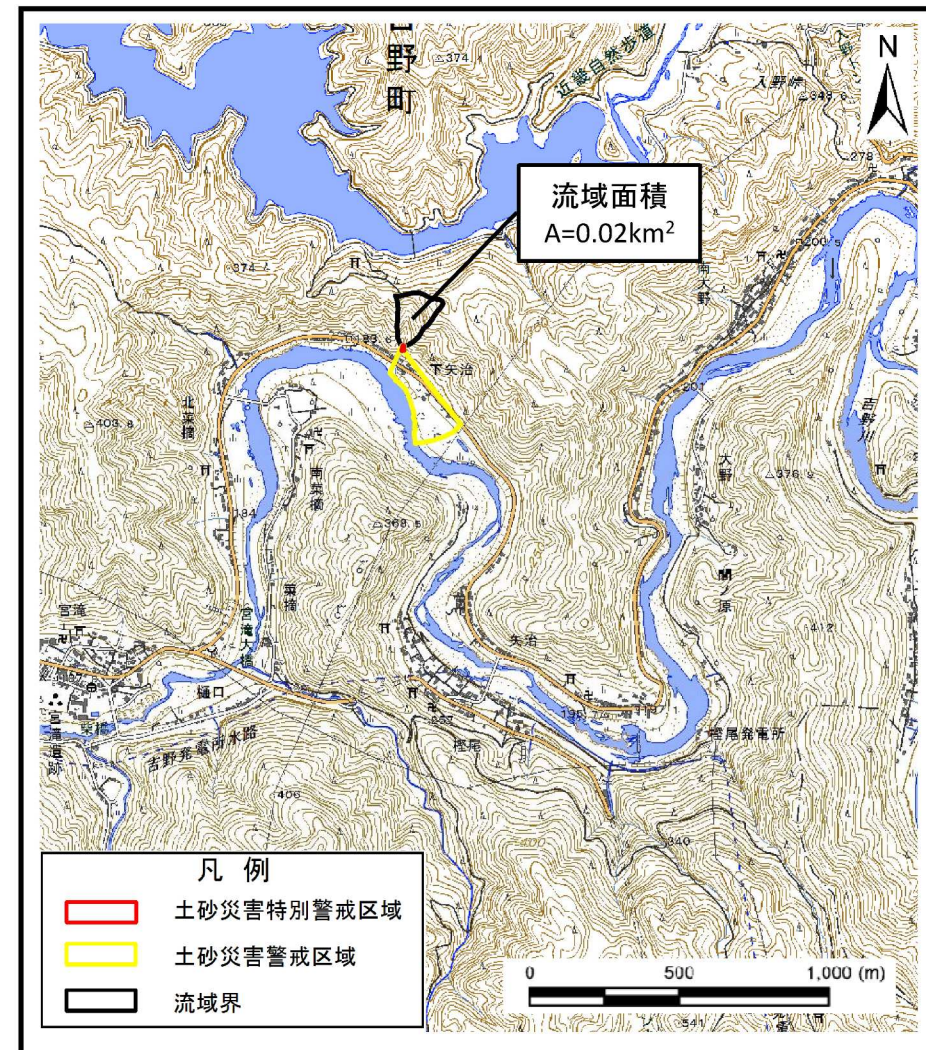


# 土砂災害警戒区域等の指定の公示に係る図書（その１）



(1/200,000)



(1/25,000)

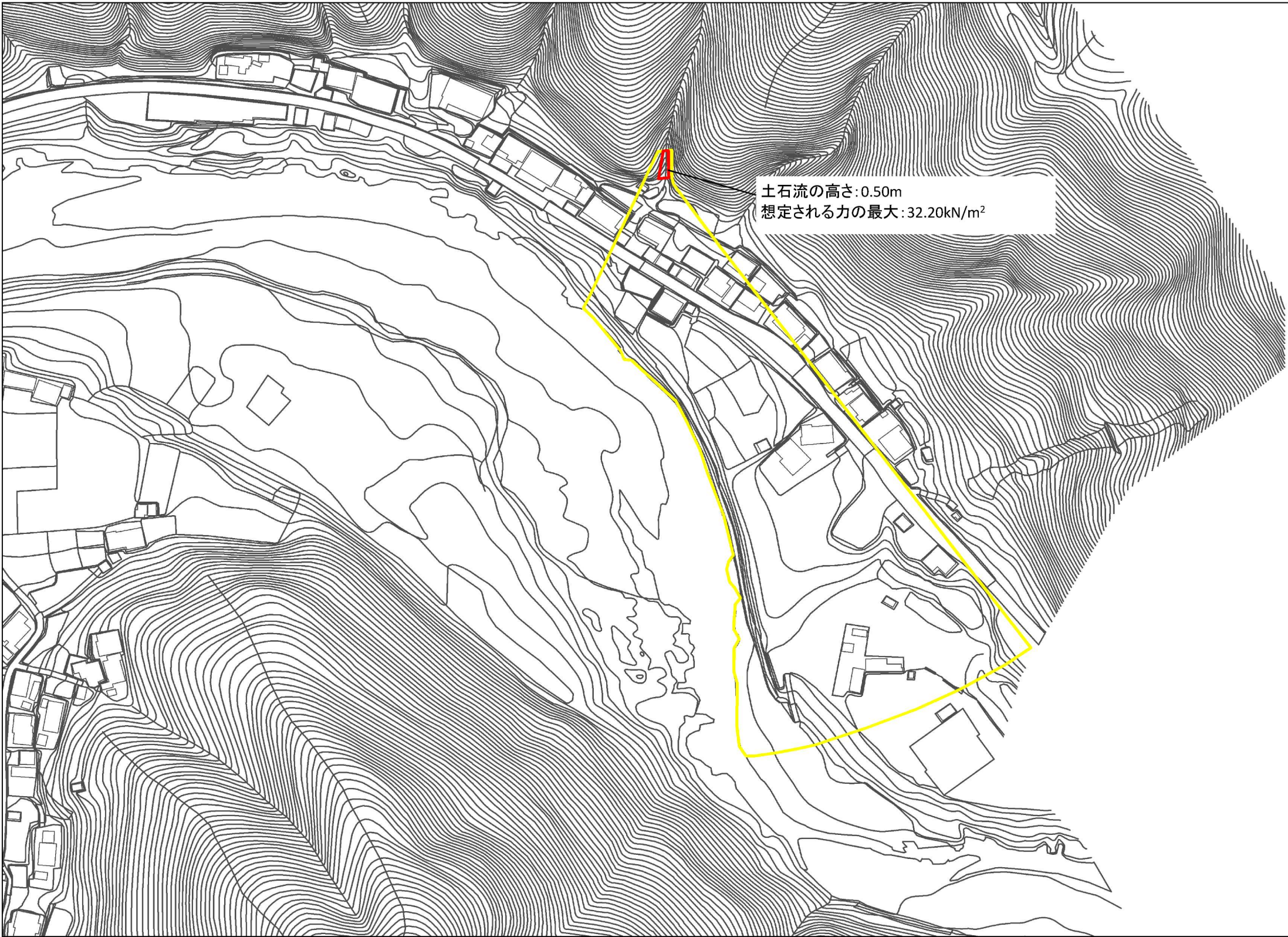
様式－１（土）  
土砂災害警戒区域・土砂災害特別警戒区域 位置図

|         |                          |
|---------|--------------------------|
| 自然現象の種類 | 土石流                      |
| 区域番号    | 吉野-矢治-002-土-Y・R          |
| 区域名称    | 吉野町矢治（002）土石流警戒区域・特別警戒区域 |
| 所在地     | 吉野郡吉野町矢治                 |

この地図は、国土地理院長の承認を得て、同院発行の電子地形図25000及び電子地形図20万を複製したものである。（承認番号 令元情複、第91号）



土砂災害警戒区域等の指定の公示に係る図書(参考)

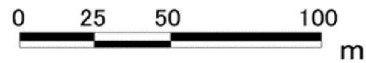


0 25 50 100 m

|                            |                         |   |  |                    |         |     |      |                          |
|----------------------------|-------------------------|---|--|--------------------|---------|-----|------|--------------------------|
| 様式-2(土)(参考)                |                         | 土砂災害防止法施行令第二条の基準に該当する区域                               |  | N<br>縮尺<br>1:2,500 | 自然現象の種類 | 土石流 | 区域番号 | 吉野-矢治-002-土-Y・R          |
| 土砂災害警戒区域・土砂災害特別警戒区域<br>区域図 | 土砂災害防止法施行令第三条の基準に該当する区域 | 土石流の高さが1mを超える場合、土石等の移動による力が50kN/m <sup>2</sup> を超える区域 |  |                    | 告示番号    |     | 区域名称 | 吉野町矢治(002)土石流警戒区域・特別警戒区域 |
|                            |                         | 土石流の高さが1mを超える場合、土石等の移動による力が50kN/m <sup>2</sup> 以下の区域  |  |                    | 告示年月日   |     | 所在地  | 吉野郡吉野町矢治                 |
|                            |                         | それ以外の区域   |  |                    |         |     |      |                          |



土砂災害警戒区域等の指定の公示に係る図書(参考)



|   |                         |   |  |                   |             |     |      |                          |
|---|-------------------------|---|--|-------------------|-------------|-----|------|--------------------------|
| 様式-2(土)(参考)<br>土砂災害警戒区域・土砂災害特別警戒区域<br>区域図 | 土砂災害防止法施行令第二条の基準に該当する区域 |   |  | <br>縮尺<br>1:2,500 | 自然現象<br>の種類 | 土石流 | 区域番号 | 吉野-矢治-002-土-Y・R          |
|   | 土砂災害防止法施行令第三条の基準に該当する区域 | 土石流の高さが1mを超える場合、土石等の移動による力が50kN/m <sup>2</sup> を超える区域 |  |                   | 告示番号        |     | 区域名称 | 吉野町矢治(002)土石流警戒区域・特別警戒区域 |
|   |                         | 土石流の高さが1mを超える場合、土石等の移動による力が50kN/m <sup>2</sup> 以下の区域  |  |                   | 告示年月日       |     | 所在地  | 吉野郡吉野町矢治                 |
|   |                         | それ以外の区域   |  |                   |             |     |      |                          |



土砂災害警戒区域等の指定の公示に係る図書(その2)

