土砂災害警戒区域等の指定の公示に係る図書　（その１）

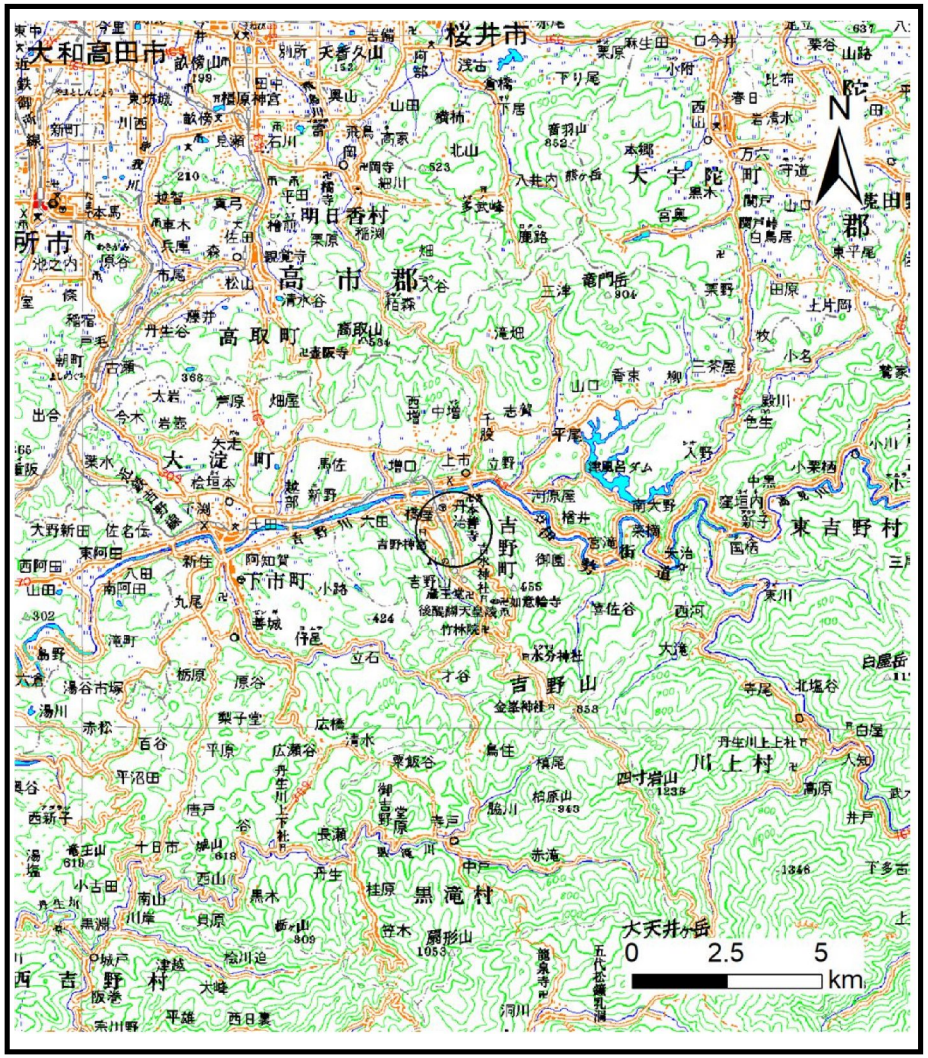

（1/200,000）

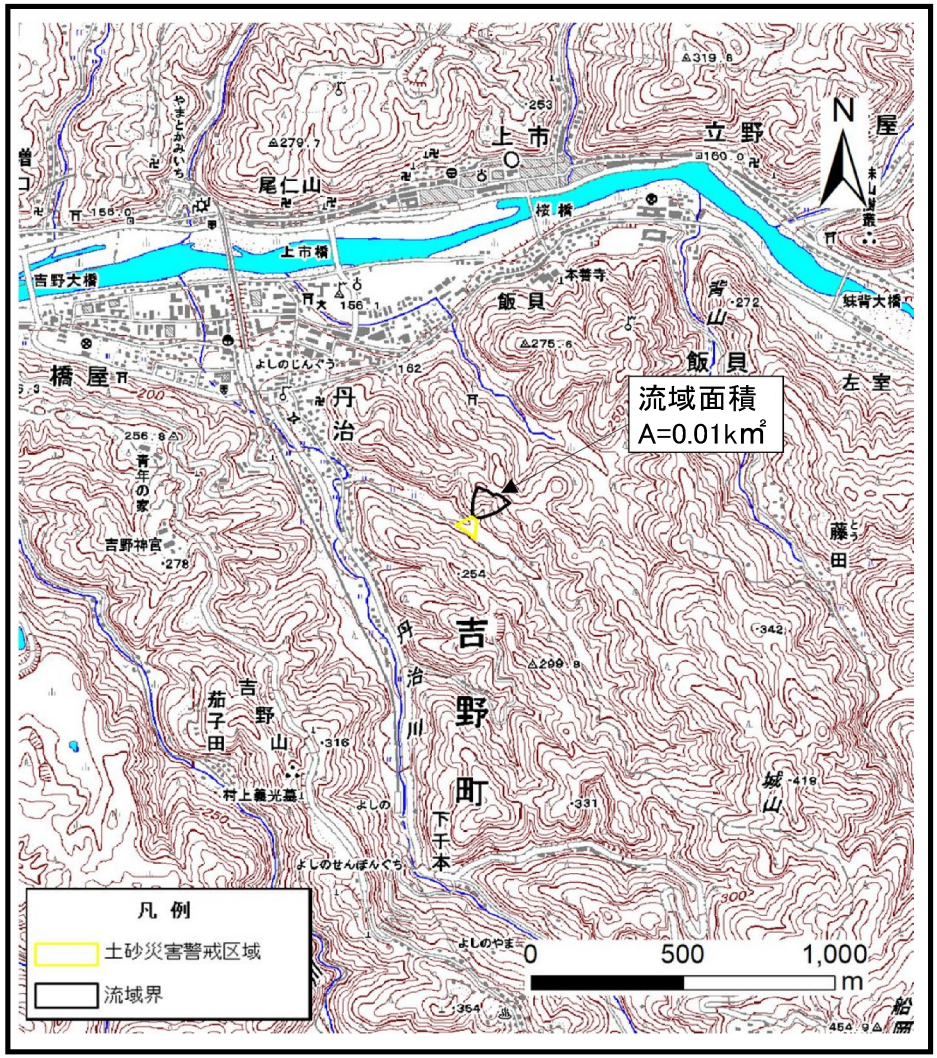

（1/25,000）

様式－１（土） 土砂災害警戒区域・土砂災害特別警戒区域 位置図	自然現象の種類	土石流
	区域番号	吉野-丹治-008-土-Y
	区域名称	吉野町丹治(008)土石流警戒区域
	所在地	吉野郡吉野町丹治

この地図は、国土地理院長の承認を得て、同院発行の電子地形図25000及び電子地形図20万を複製したものである。（承認番号　令元情複、第91号）

土砂災害警戒区域等の指定の公示に係る図書（参考）

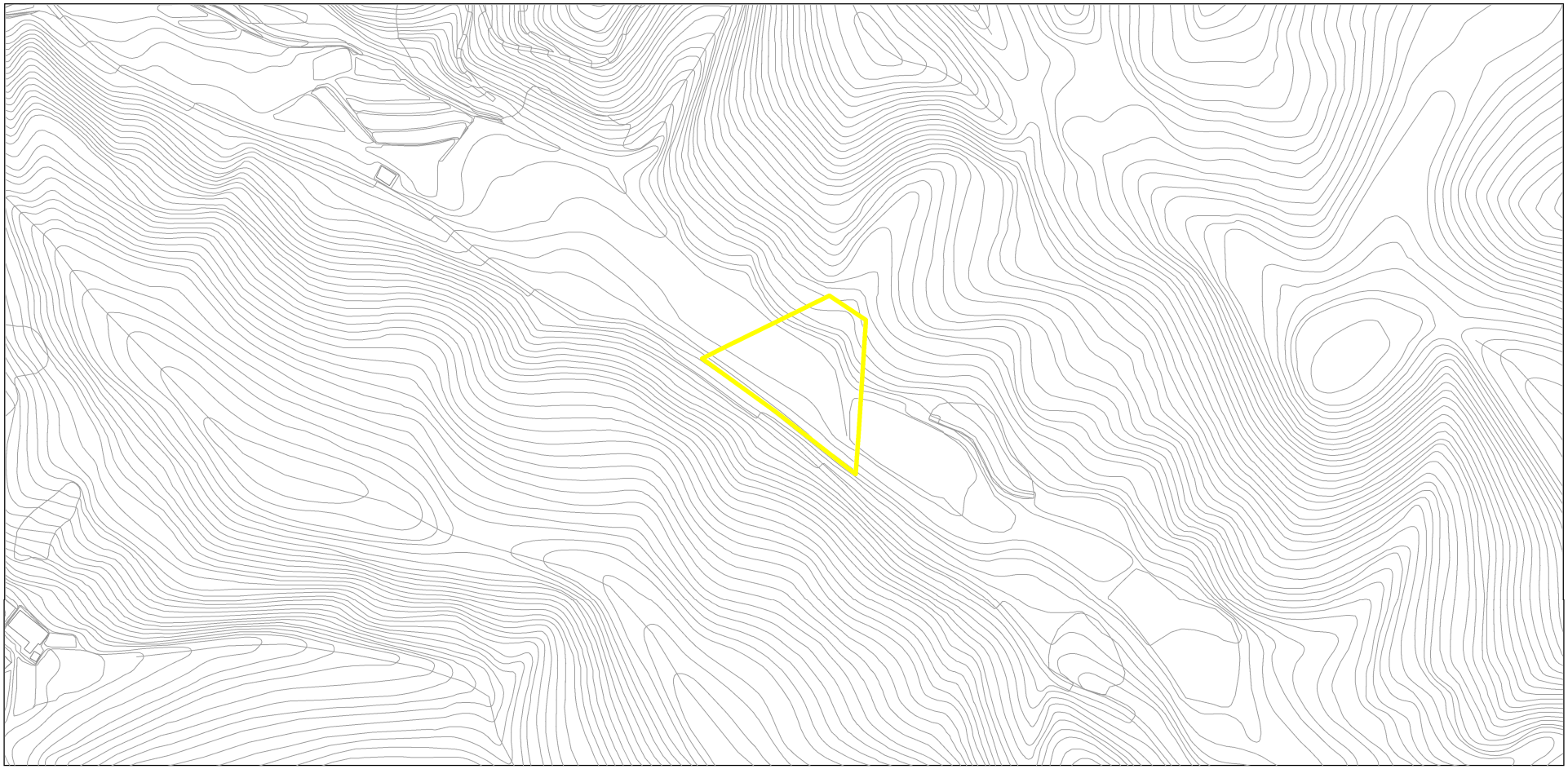

0　25　50　100 m

様式－2（土）（参考）

土砂災害警戒区域・土砂災害特別警戒区域

区域図

土砂災害防止法施行令第二条の基準に該当する区域（土砂災害警戒区域）		
土砂災害防止法施行令第三条の基準に該当する区域（土砂災害特別警戒区域）	土石流の高さが1mを超える場合、土石等の移動による力が50kN/㎡を超える区域	
	土石流の高さが1mを超える場合、土石等の移動による力が50kN/㎡を超えない区域	
	その他の区域	

N

縮尺 1:2,500

自然現象の種類	土石流	区域番号	吉野-丹治-008-土-Y
告示番号		区域名称	吉野町丹治(008)土石流警戒区域
告示年月日		所在地	吉野郡吉野町丹治

土砂災害警戒区域等の指定の公示に係る図書（参考）

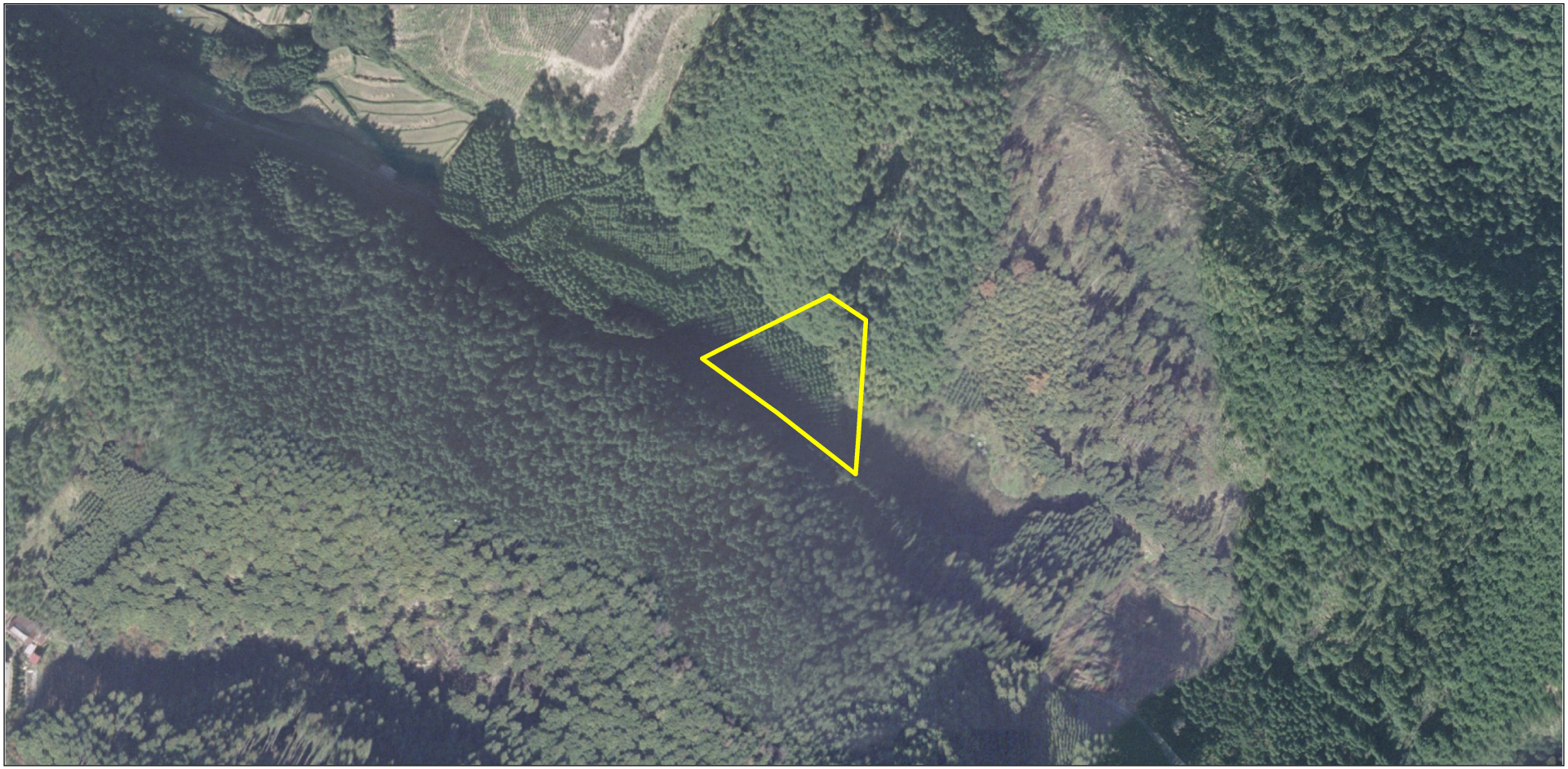

0　25　50　100 m

様式－2（土）（参考）

土砂災害警戒区域・土砂災害特別警戒区域

区域図

土砂災害防止法施行令第二条の基準に該当する区域（土砂災害警戒区域）		
土砂災害防止法施行令第三条の基準に該当する区域（土砂災害特別警戒区域）	土石流の高さが1mを超える場合、土石等の移動による力が50kN/㎡を超える区域	
	土石流の高さが1mを超える場合、土石等の移動による力が50kN/㎡を超えない区域	
	その他の区域	

N

縮尺 1:2,500

自然現象の種類	土石流	区域番号	吉野-丹治-008-土-Y
告示番号		区域名称	吉野町丹治(008)土石流警戒区域
告示年月日		所在地	吉野郡吉野町丹治

土砂災害警戒区域等の指定の公示に係る図書（その2）

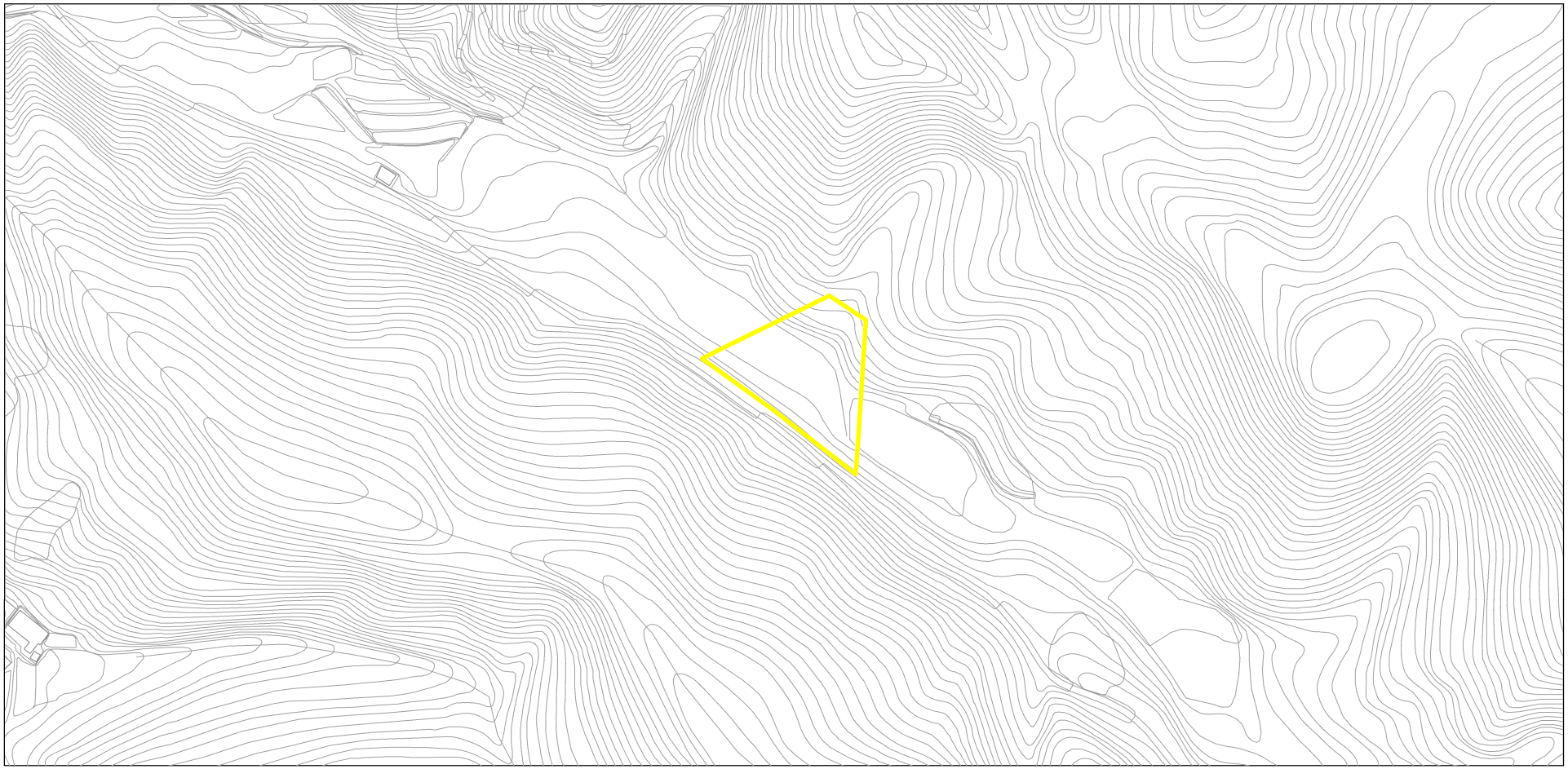

0　25　50　100
m

様式－2（土）
土砂災害警戒区域・土砂災害特別警戒区域
区域図

土砂災害防止法施行令第二条の基準に該当する区域（土砂災害警戒区域）		
土砂災害防止法施行令第三条の基準に該当する区域（土砂災害特別警戒区域）	土石流の高さが1mを超える場合、土石等の移動による力が50kN/㎡を超える区域	
	土石流の高さが1mを超える場合、土石等の移動による力が50kN/㎡を超えない区域	
	その他の区域	

N

縮尺
1:2,500

自然現象の種類	土石流	区域番号	吉野-丹治-008-土-Y
告示番号		区域名称	吉野町丹治(008)土石流警戒区域
告示年月日		所在地	吉野郡吉野町丹治