土砂災害警戒区域の指定の公示に係る図書（その1）

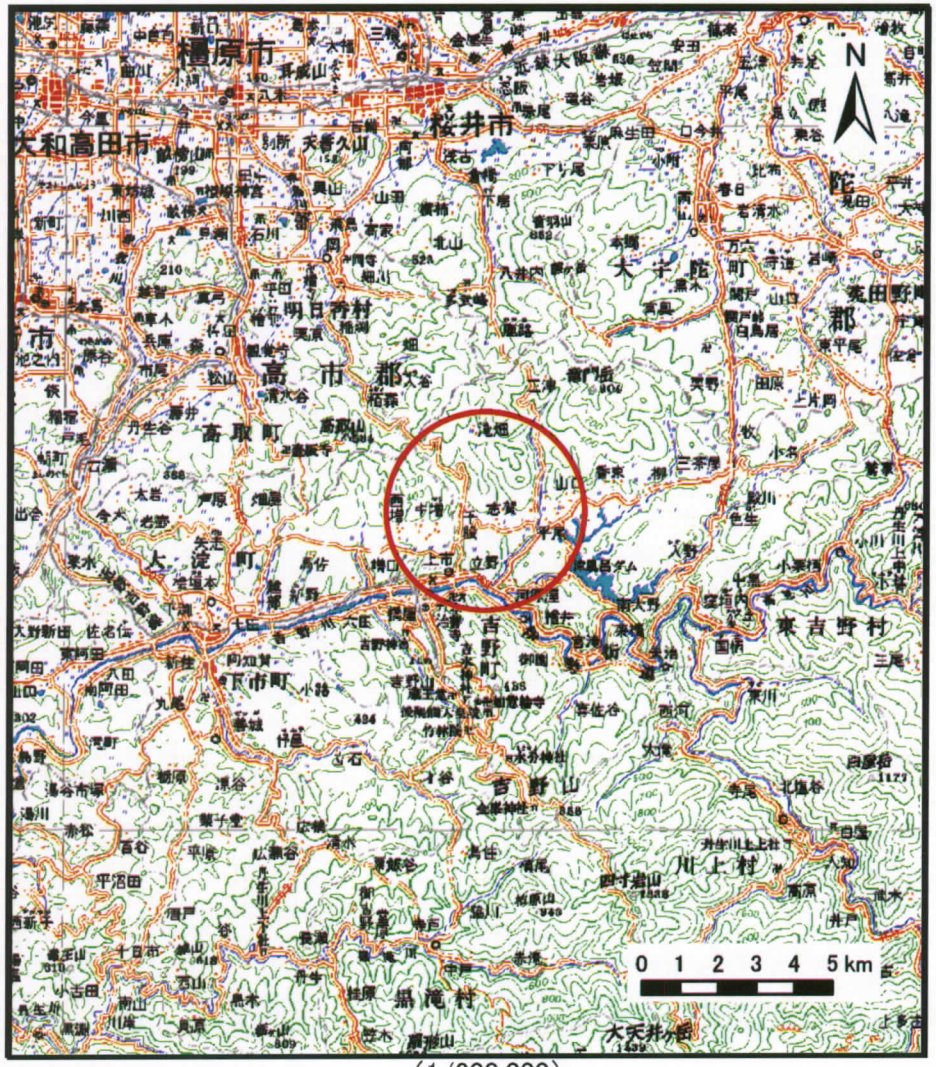

（1/200,000）

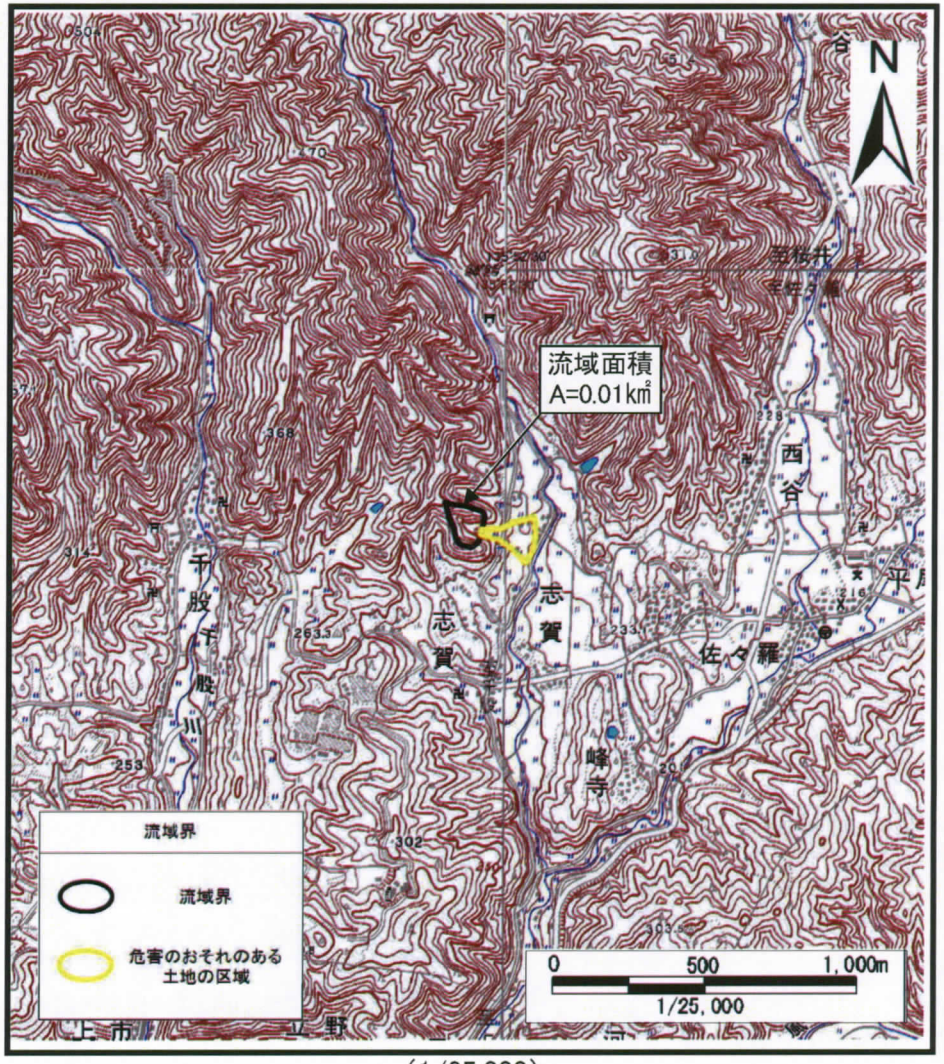

（1/25,000）

様式－1（土） 土砂災害警戒区域位置図	自然現象の種類	土石流
	区域番号	吉野-志賀-005-土-Y
	区域名称	吉野町志賀（005）土石流警戒区域
	所在地	吉野郡吉野町大字志賀

この地図は、国土地理院長の承認を得て、同院発行の数値地図200000（地図画像）及び数値地図25000（地図画像）を複製したものである。（承認番号　平21業複、第592号）

土砂災害警戒区域の指定の公示に係る図書（その2）

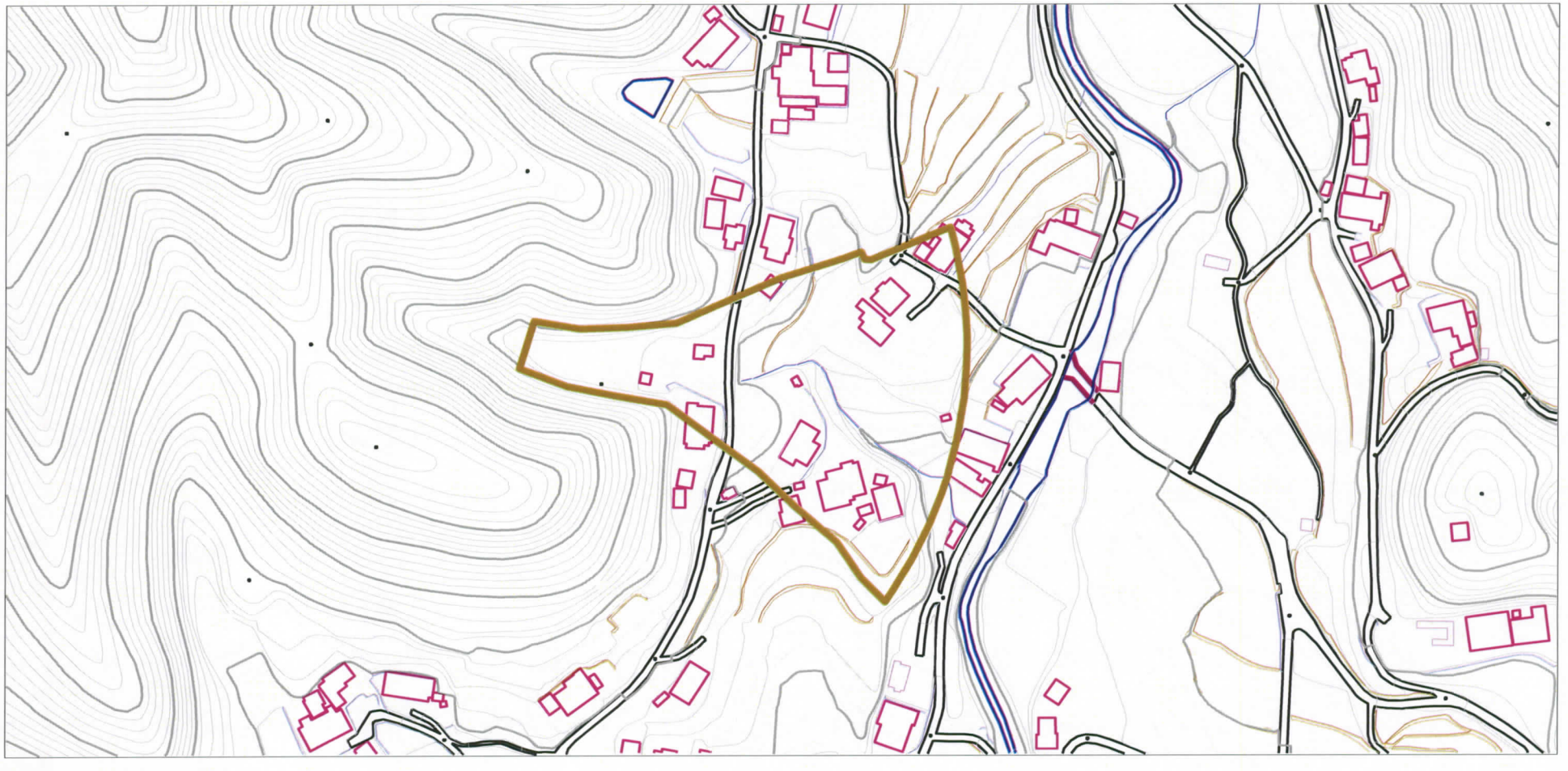

0　1　× 100m

様式－2（土） 土砂災害警戒区域区域図	土砂災害防止法施行令第二条の基準に該当する区域 （土砂災害警戒区域）		N 縮尺 1:2,500	自然現象の種類	土石流	区域番号	吉野-志賀-005-土-Y
				告示番号	奈良県告示第４７０号	区域名称	吉野町志賀（005） 土石流警戒区域
				告示年月日	平成27年３月３日	所在地	吉野郡吉野町大字志賀