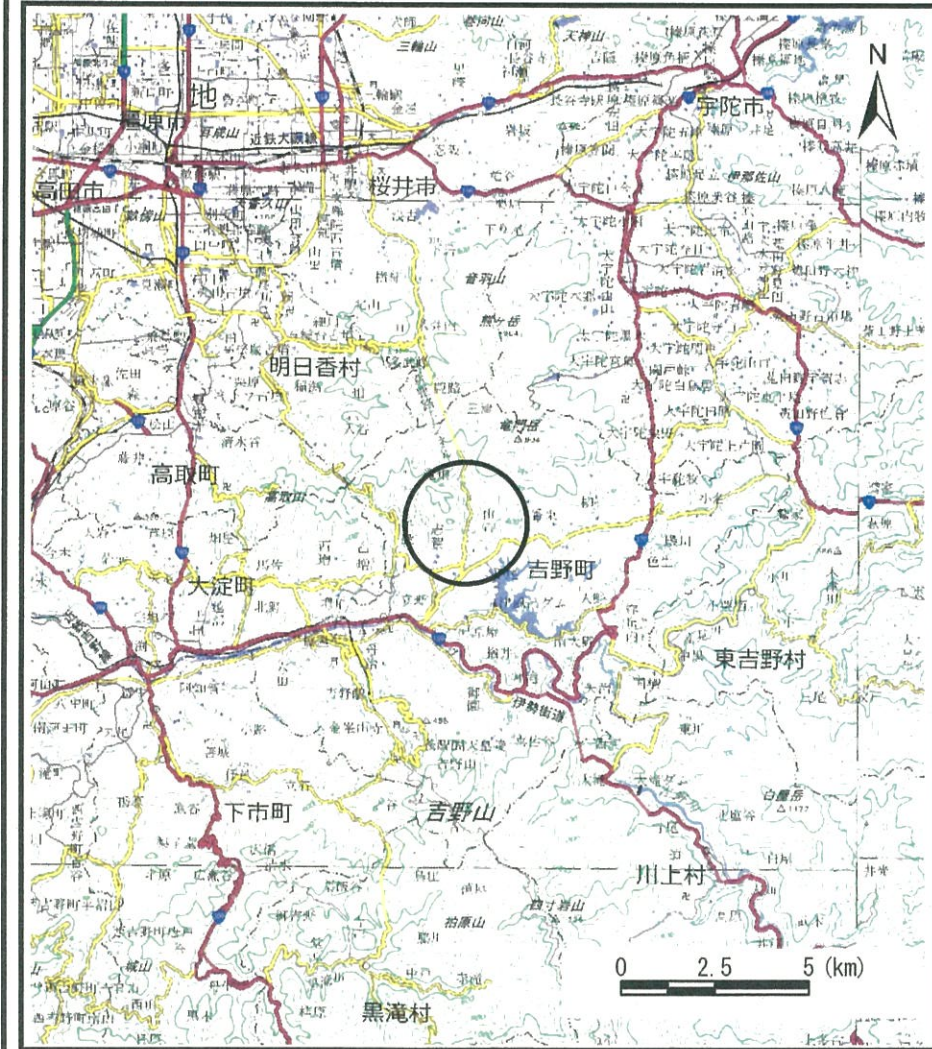
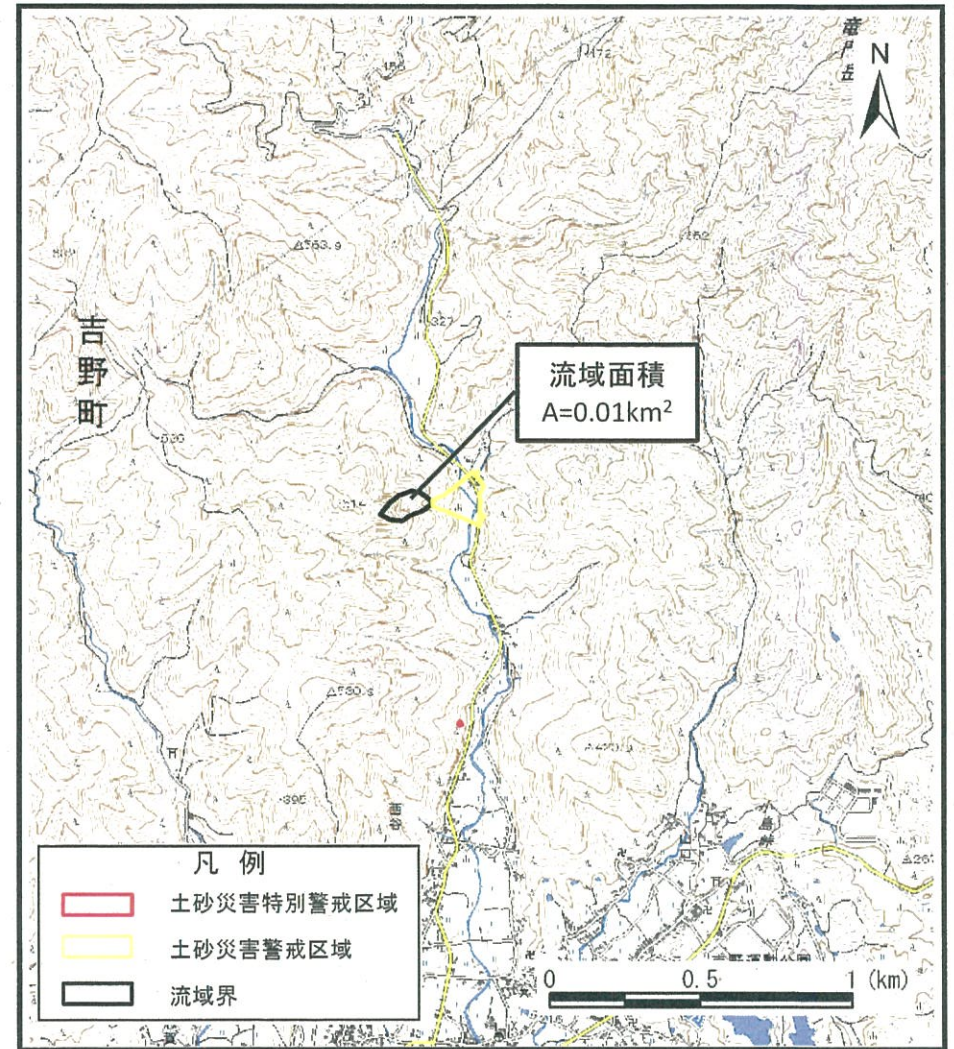


土砂災害警戒区域等の指定の公示に係る図 (その1)



(1/200,000)



(1/25,000)

様式-1 (土) 土砂災害警戒区域・土砂災害特別警戒区域 位置図	自然現象の種類	土石流
	区域番号	吉野-西谷-011-土-Y
	区域名称	吉野町西谷 (011) 土石流 警戒区域
	所在地	吉野郡吉野町西谷

この地図は、国土地理院長の承認を得て、同院発行の電子地形図25000及び電子地形図20万を複製したものである。 (承認番号 令元情複、第91号)

土砂災害警戒区域等の指定の公示に係る図書(参考)







0 1 × 100m

様式-2(土)(参考) 土砂災害警戒区域・土砂災害特別警戒区域 区域図	土砂災害防止法施行令第二条の基準に該当する区域		N 縮尺 1:2,500	自然現象の種類	土石流	区域番号	吉野-西谷-011-土-Y
	土砂災害防止法施行令第三条の基準に該当する区域			告示番号		区域名称	吉野町西谷(011)土石流警戒区域
	それ以外の区域			告示年月日		所在地	吉野郡吉野町西谷

土砂災害警戒区域等の指定の公示に係る図書(参考)



0 1 × 100m

様式-2(土)(参考) 土砂災害警戒区域・土砂災害特別警戒区域 区域図	土砂災害防止法施行令第二条の基準に該当する区域		N  縮尺 1:2,500	自然現象の種類	土石流	区域番号	吉野-西谷-011-土-Y
	土砂災害防止法施行令第三条の基準に該当する区域			告示番号		区域名称	吉野町西谷(011)土石流警戒区域
	それ以外の区域		告示年月日		所在地	吉野郡吉野町西谷	

土砂災害警戒区域等の指定の公示に係る図書(その2)



様式-2(土) 土砂災害警戒区域・土砂災害特別警戒区域 区域図	土砂災害防止法施行令第二条の基準に該当する区域		N 縮尺 1:2,500	自然現象 の種類	土石流	区域番号	吉野-西谷-011-土-Y
	土砂災害防止法施行令第三条の基準に該当する区域			告示番号	区域名称	吉野町西谷(011)土石流警戒区域	
	それ以外の区域			告示年月日	所在地	吉野郡吉野町西谷	