土砂災害警戒区域の指定の公示に係る図書　（その１）

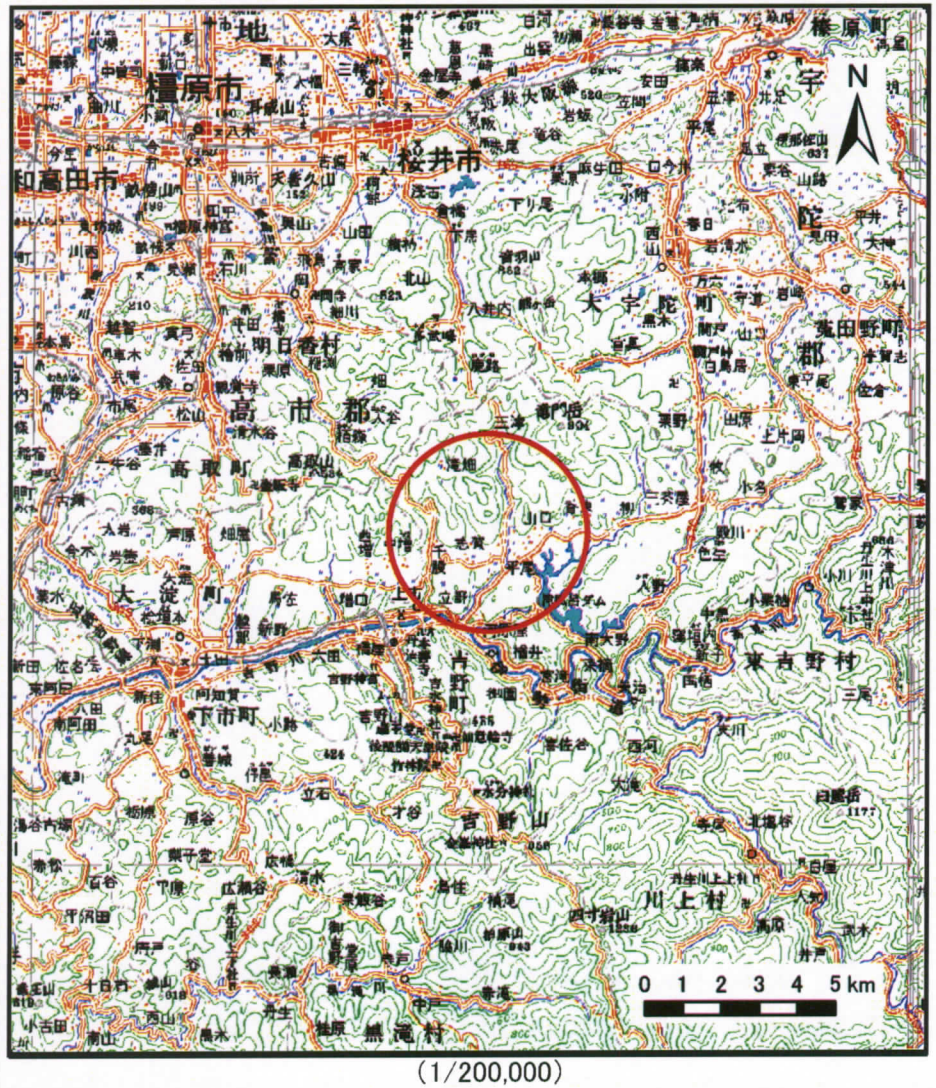

（1/200,000）

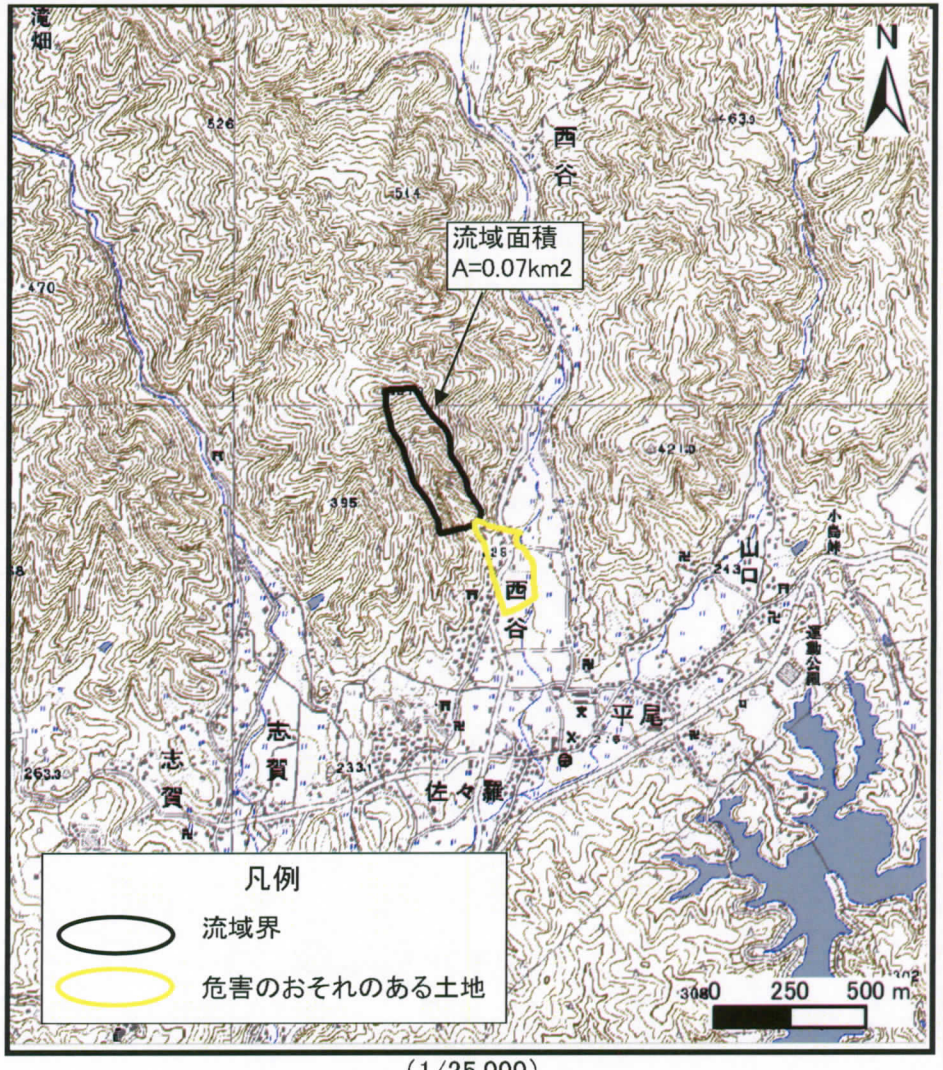

（1/25,000）

様式－１（土）
土砂災害警戒区域 位置図

自然現象の種類	土石流
区域番号	吉野-西谷-003-土-Y
区域名称	吉野町西谷（003）土石流警戒区域
所在地	吉野郡吉野町大字西谷

この地図は、国土地理院長の承認を得て、同院発行の数値地図200000（地図画像）及び数値地図25000（地図画像）を複製したものである。（承認番号　平21業複、第592号）

土砂災害警戒区域の指定の公示に係る図書（その2）

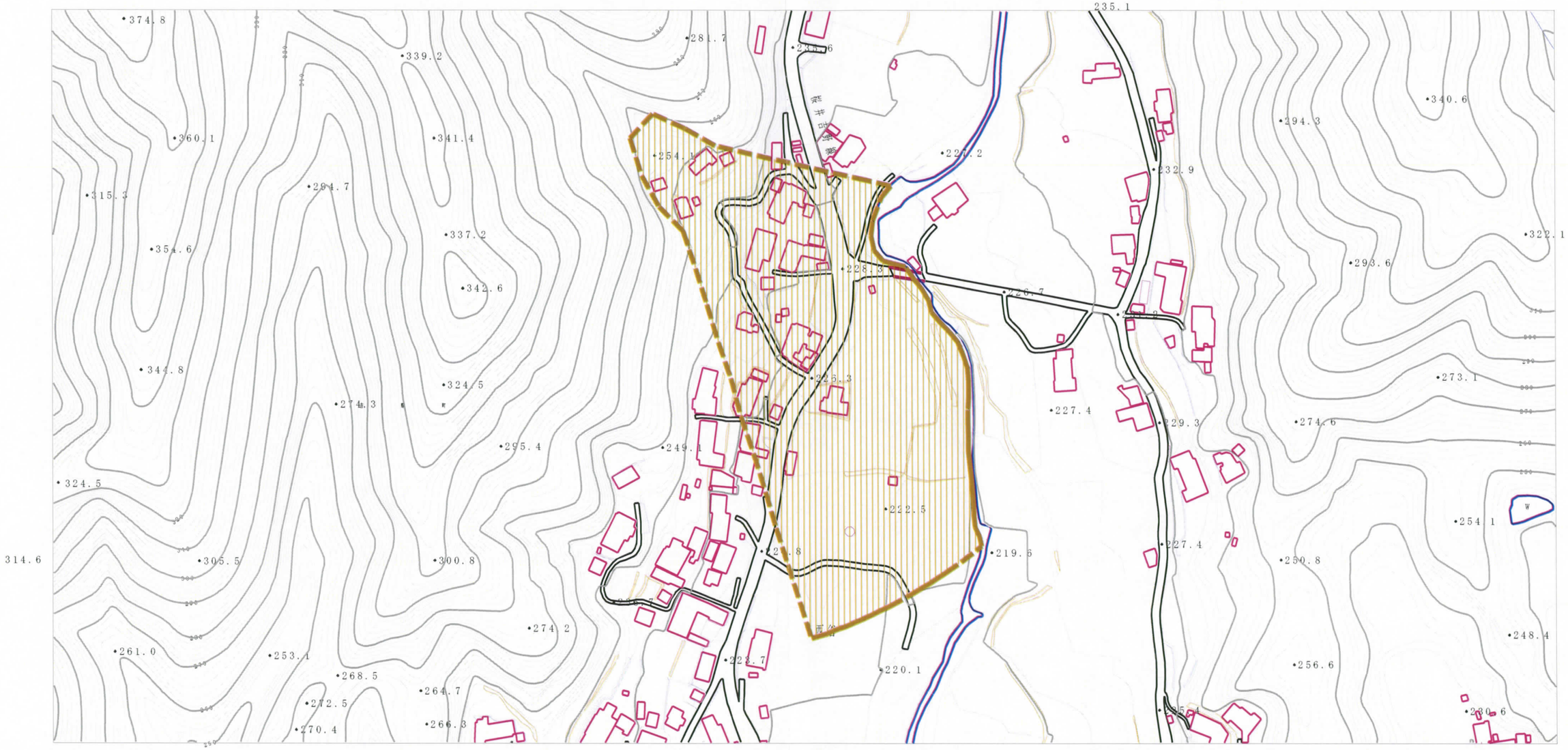

様式－2（土） 土砂災害警戒区域 区域図	土砂災害防止法施行令第二条の基準に該当する区域	N 縮尺 1:2,500	自然現象の種類	土石流	区域番号	吉野-西谷-003-土-Y
			告示番号	奈良県告示第470号	区域名称	吉野町西谷（003） 土石流警戒区域
			告示年月日	平成27年 3月3日	所在地	吉野郡吉野町大字西谷