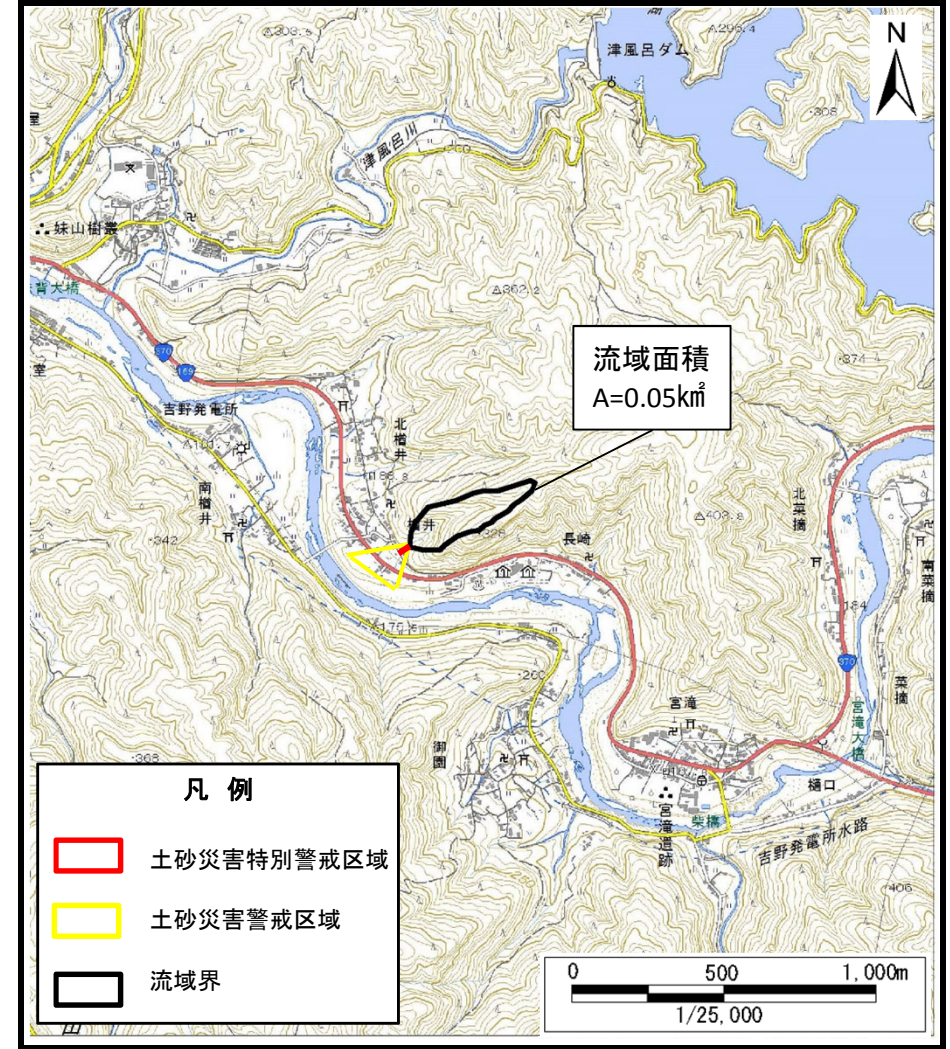


土砂災害警戒区域等の指定の公示に係る図書（その1）



(1/200,000)



(1/25,000)

凡例

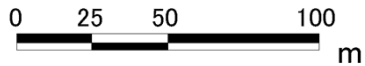
- 土砂災害特別警戒区域
- 土砂災害警戒区域
- 流域界

様式-1 (土)
土砂災害警戒区域・土砂災害特別警戒区域 位置図

| | |
|---------|--------------------------|
| 自然現象の種類 | 土石流 |
| 区域番号 | 吉野-檜井-004-土-Y・R |
| 区域名称 | 吉野町檜井(004)土石流警戒区域・特別警戒区域 |
| 所在地 | 吉野郡吉野町檜井 |

この地図は、国土地理院長の承認を得て、同院発行の電子地形図25000及び電子地形図20万を複製したものである。（承認番号 令元情複、第91号）

土砂災害警戒区域等の指定の公示に係る図書(参考)



| | | | | | | | |
|--|---|--|---------------------------------|----------------|------------|-------------|------------------------------|
| 様式-2(土)(参考) 土砂災害警戒区域・土砂災害特別警戒区域 区域図 | 土砂災害防止法施行令第二条の基準に該当する区域 (土砂災害警戒区域) | | 縮尺 1:2,500 | 自然現象の種類 | 土石流 | 区域番号 | 吉野-檜井-004-土-Y・R |
| | 土砂災害防止法施行令第三条の基準に該当する区域 (土砂災害特別警戒区域) | | | 告示番号 | | 区域名称 | 吉野町檜井(004) 土石流警戒区域・特別警戒区域 |
| | その他の区域 | | 告示年月日 | | 所在地 | 吉野郡吉野町檜井 | |

土砂災害警戒区域等の指定の公示に係る図書(参考)



様式-2(土)(参考)

土砂災害警戒区域・土砂災害特別警戒区域
区域図

土砂災害防止法施行令第二条の基準に該当する区域
(土砂災害警戒区域)



土砂災害防止法施行令第三条の基準に該当する区域
(土砂災害特別警戒区域)



土砂災害防止法施行令第三条の基準に該当する区域
(土砂災害特別警戒区域)



その他の区域



縮尺
1:2,500

自然現象
の種類

土石流

区域番号

吉野-檜井-004-土-Y・R

告示番号

区域名称

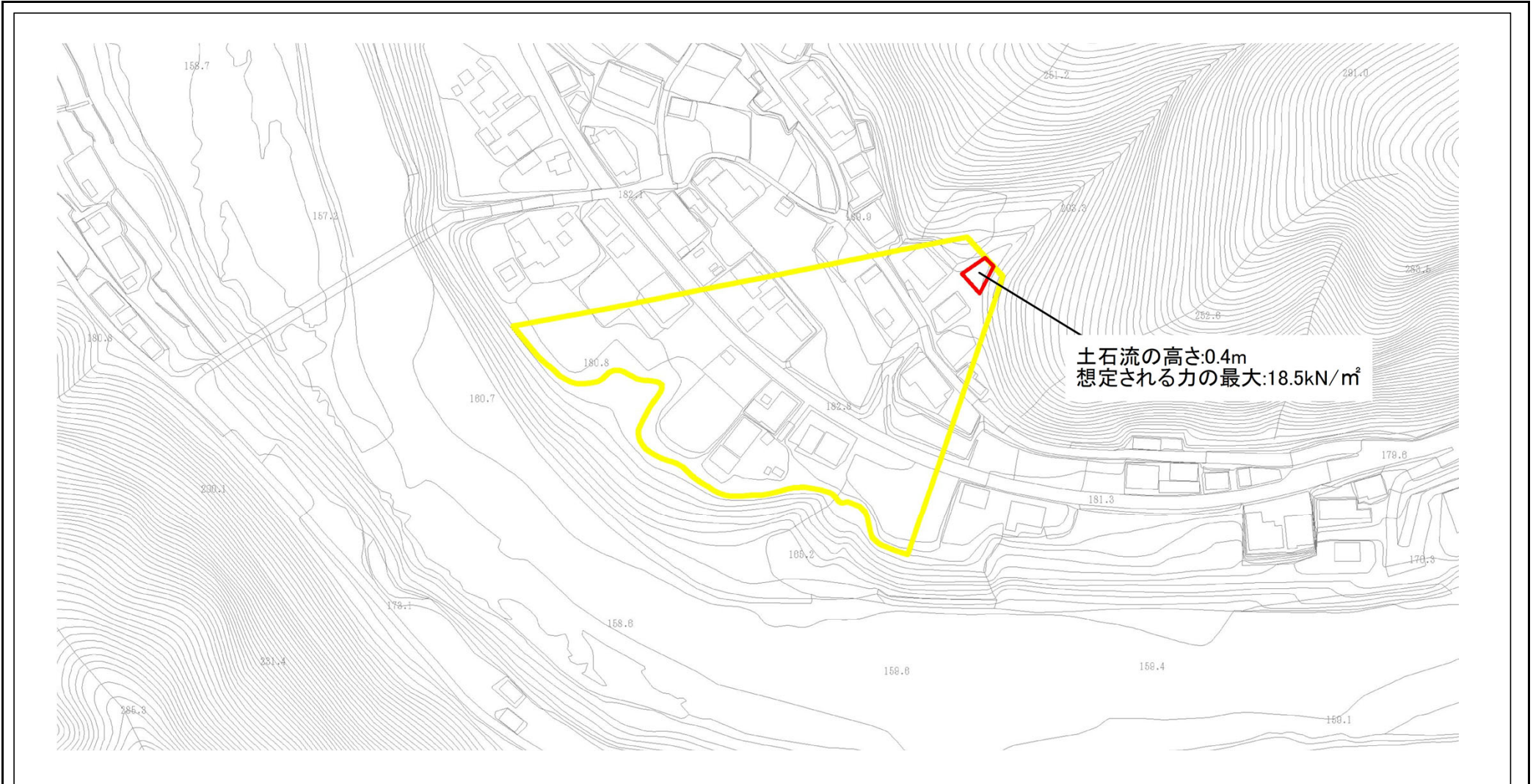
吉野町檜井(004)
土石流警戒区域・特別警戒区域

告示年月日

所在地

吉野郡吉野町檜井

土砂災害警戒区域等の指定の公示に係る図書(その2)



| | | | | | | | |
|--|---|--|---------------------------------|----------------|------------|-------------|------------------------------|
| 様式-2(土) 土砂災害警戒区域・土砂災害特別警戒区域 区域図 | 土砂災害防止法施行令第二条の基準に該当する区域 (土砂災害警戒区域) | | 縮尺 1:2,500 | 自然現象の種類 | 土石流 | 区域番号 | 吉野-檜井-004-土-Y・R |
| | 土砂災害防止法施行令第三条の基準に該当する区域 (土砂災害特別警戒区域) | | | 告示番号 | | 区域名称 | 吉野町檜井(004) 土石流警戒区域・特別警戒区域 |
| | その他の区域 | | 告示年月日 | | 所在地 | 吉野郡吉野町檜井 | |