土砂災害警戒区域等の指定の公示に係る図書　（その１）

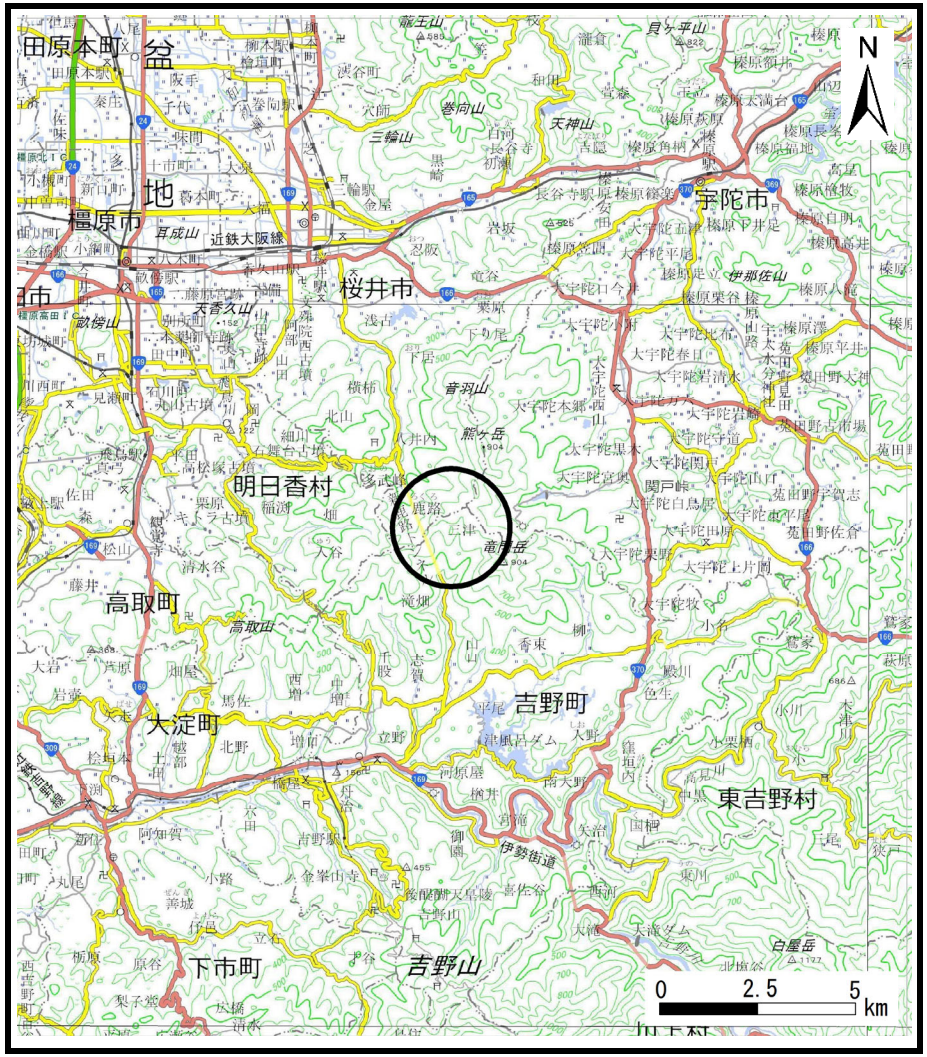

（1/200,000）

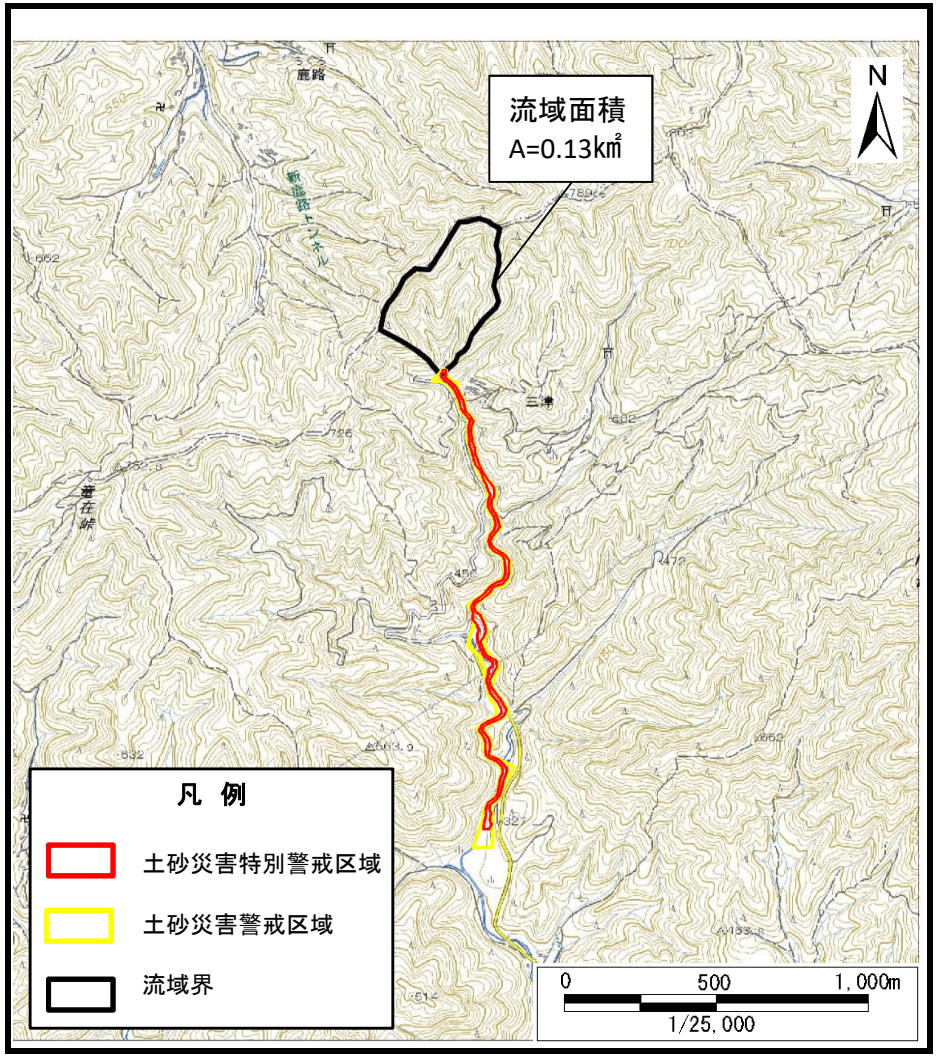

（1/25,000）

様式－１（土） 土砂災害警戒区域・土砂災害特別警戒区域　位置図	自然現象の種類	土石流
	区域番号	吉野-三津-004-土-Ｙ・Ｒ
	区域名称	吉野町三津(004)土石流警戒区域･特別警戒区域
	所在地	吉野郡吉野町三津・西谷

この地図は、国土地理院長の承認を得て、同院発行の電子地形図25000及び電子地形図20万を複製したものである。（承認番号　令元情複、第91号）

土砂災害警戒区域等の指定の公示に係る図書（参考）

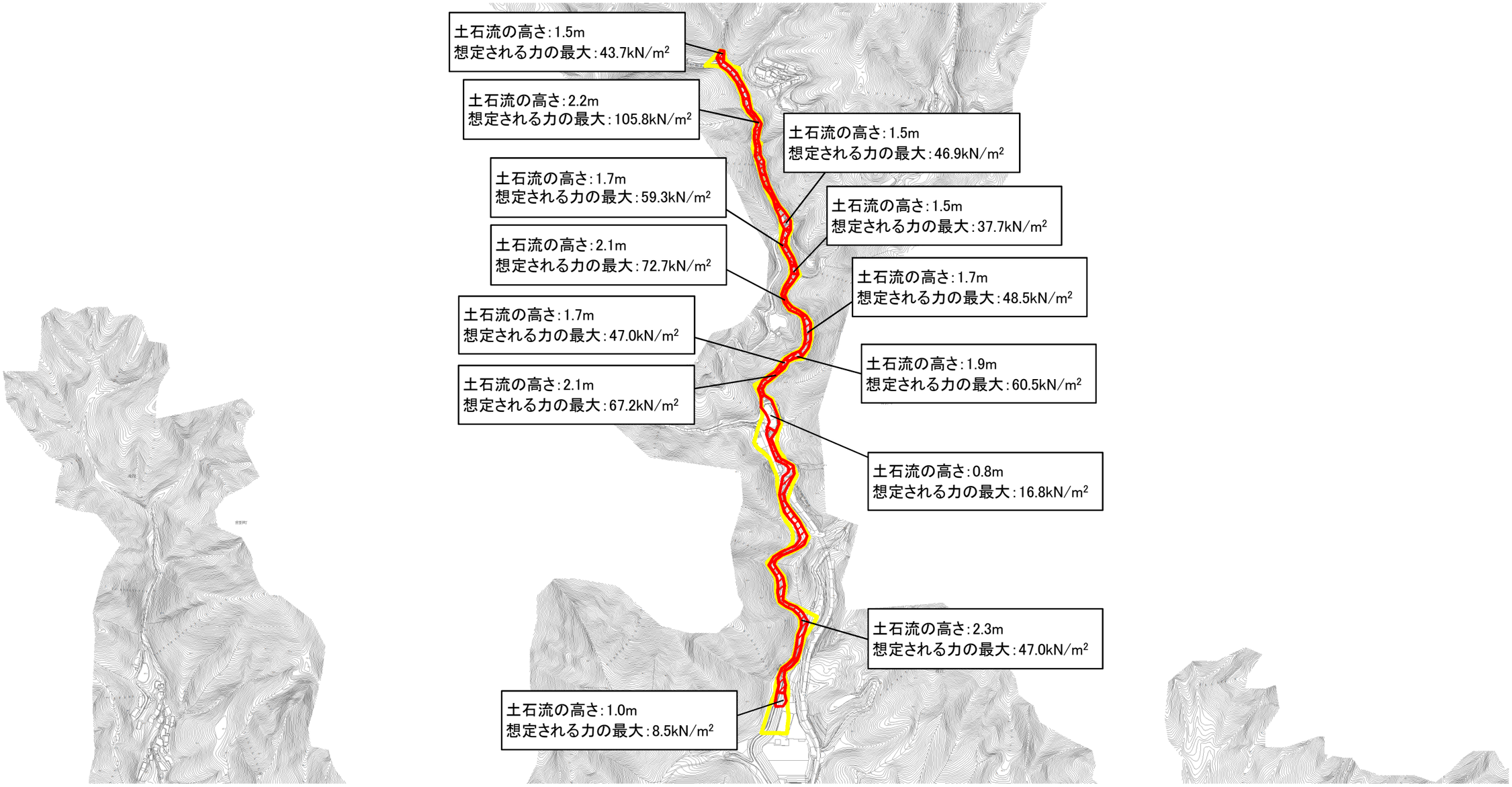

0 100 200 400 m

様式-2（土）（参考） 土砂災害警戒区域・土砂災害特別警戒区域 区域図	土砂災害防止法施行令第二条の基準に該当する区域（土砂災害警戒区域）			N	自然現象の種類	土石流	区域番号	吉野-三津-004-土-Y・R
	土砂災害防止法施行令第三条の基準に該当する区域（土砂災害特別警戒区域）	土石流の高さが１ｍを超える場合、土石等の移動による力が50kN/m²を超える区域			告示番号		区域名称	吉野町三津（004） 土石流警戒区域・特別警戒区域
		土石流の高さが１ｍを超える場合、土石等の移動による力が50kN/m²を超えない区域		縮尺 1:10,000	告示年月日		所在地	吉野郡吉野町三津・西谷
		その他の区域						

土砂災害警戒区域等の指定の公示に係る図書（参考）

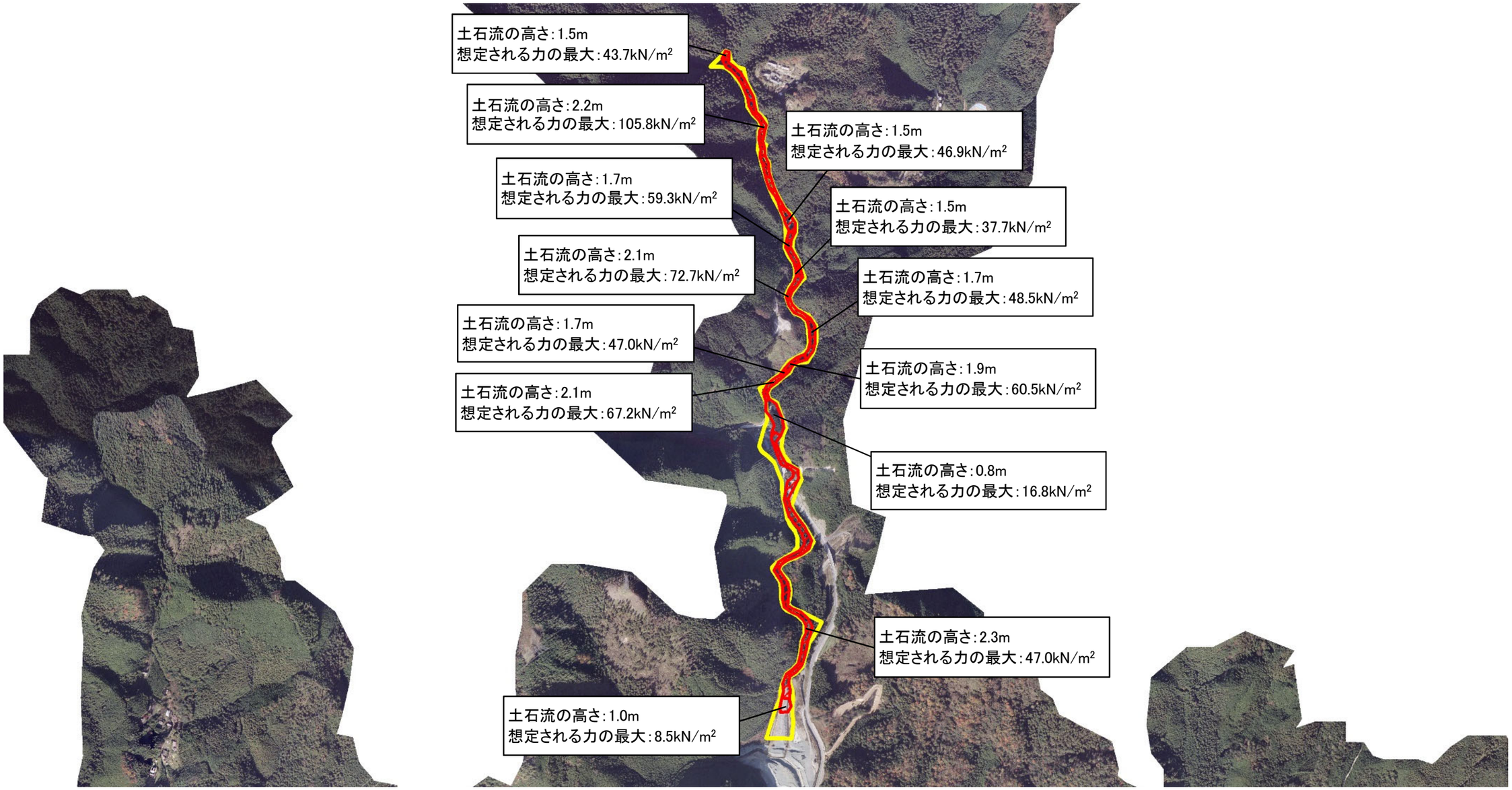

0 100 200 400 m

様式-2（土）（参考） 土砂災害警戒区域・土砂災害特別警戒区域 区域図	土砂災害防止法施行令第二条の基準に該当する区域（土砂災害警戒区域）			N	自然現象の種類	土石流	区域番号	吉野-三津-004-土-Y・R
	土砂災害防止法施行令第三条の基準に該当する区域（土砂災害特別警戒区域）	土石流の高さが１ｍを超える場合、土石等の移動による力が50kN/㎡を超える区域			告示番号		区域名称	吉野町三津（004） 土石流警戒区域・特別警戒区域
		土石流の高さが１ｍを超える場合、土石等の移動による力が50kN/㎡を超えない区域		縮尺 1:10,000	告示年月日		所在地	吉野郡吉野町三津・西谷
		その他の区域						

土砂災害警戒区域等の指定の公示に係る図書（その2）

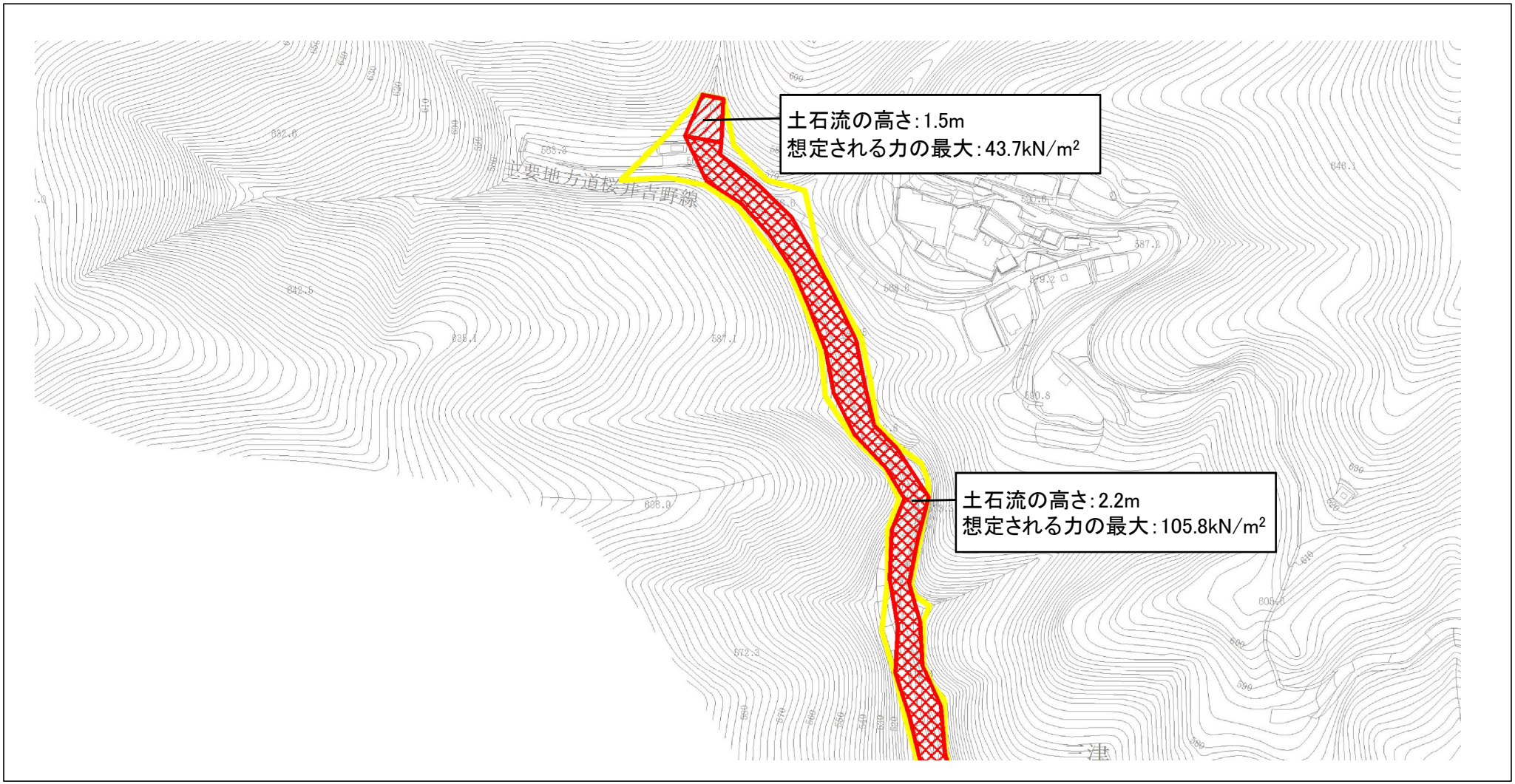

0 25 50 100 m

様式-2（土） 土砂災害警戒区域・土砂災害特別警戒区域 区域図	土砂災害防止法施行令第二条の基準に該当する区域（土砂災害警戒区域）		N	自然現象の種類	土石流	区域番号	吉野-三津-004-土-Y・R
	土砂災害防止法施行令第三条の基準に該当する区域（土砂災害特別警戒区域）	土石流の高さが１ｍを超える場合、土石等の移動による力が50kN/㎡を超える区域	縮尺 1:2,500	告示番号		区域名称	吉野町三津（004） 土石流警戒区域・特別警戒区域
		土石流の高さが１ｍを超える場合、土石等の移動による力が50kN/㎡を超えない区域		告示年月日		所在地	吉野郡吉野町三津・西谷
		その他の区域					

土砂災害警戒区域等の指定の公示に係る図書（その2）

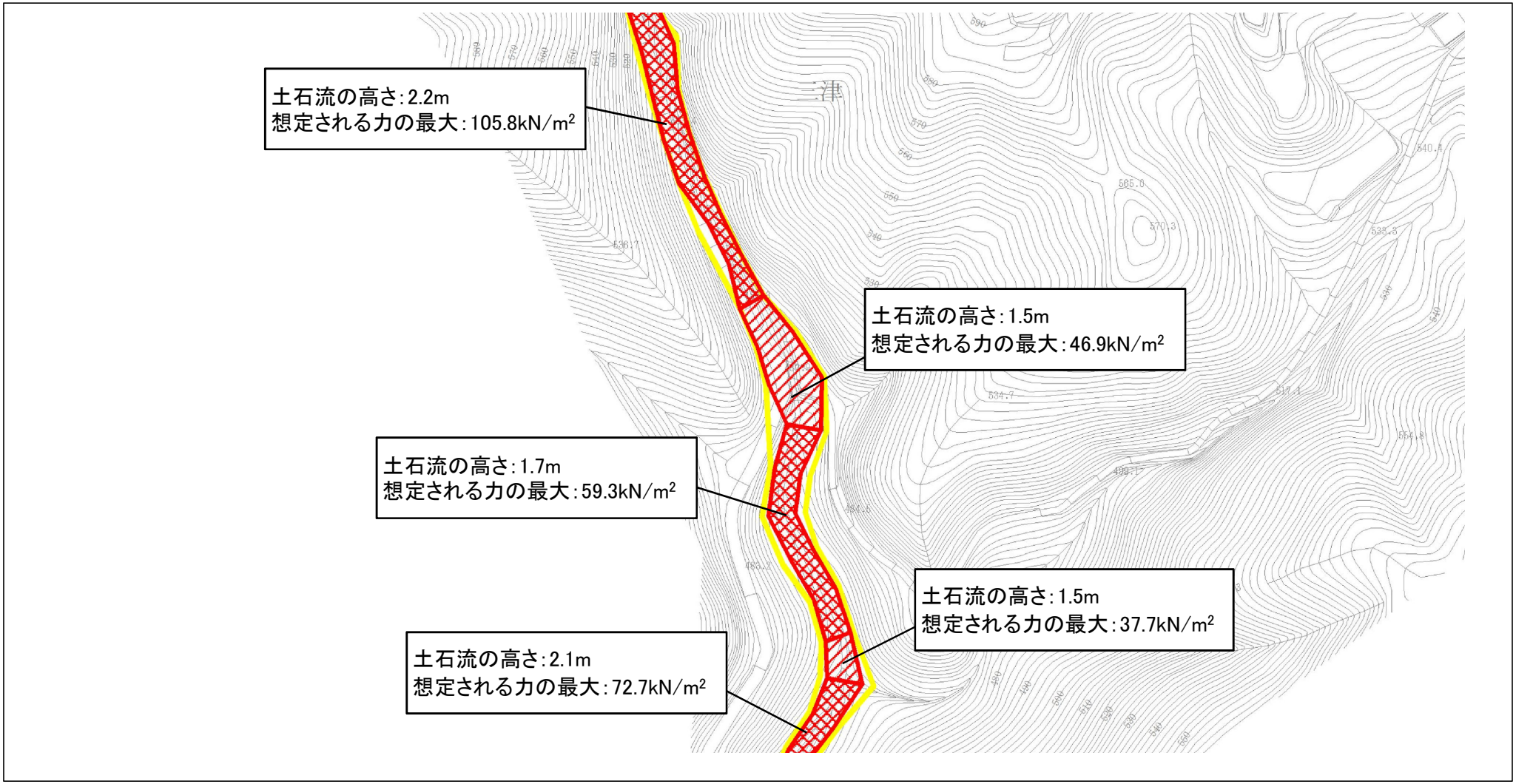

0 25 50 100 m

様式-2（土） 土砂災害警戒区域・土砂災害特別警戒区域 区域図	土砂災害防止法施行令第二条の基準に該当する区域（土砂災害警戒区域）		N	自然現象の種類	土石流	区域番号	吉野-三津-004-土-Y・R
	土砂災害防止法施行令第三条の基準に該当する区域（土砂災害特別警戒区域）	土石流の高さが１ｍを超える場合、土石等の移動による力が50kN/㎡を超える区域	縮尺 1:2,500	告示番号		区域名称	吉野町三津（004） 土石流警戒区域・特別警戒区域
		土石流の高さが１ｍを超える場合、土石等の移動による力が50kN/㎡を超えない区域		告示年月日		所在地	吉野郡吉野町三津・西谷
		その他の区域					

土砂災害警戒区域等の指定の公示に係る図書（その2）

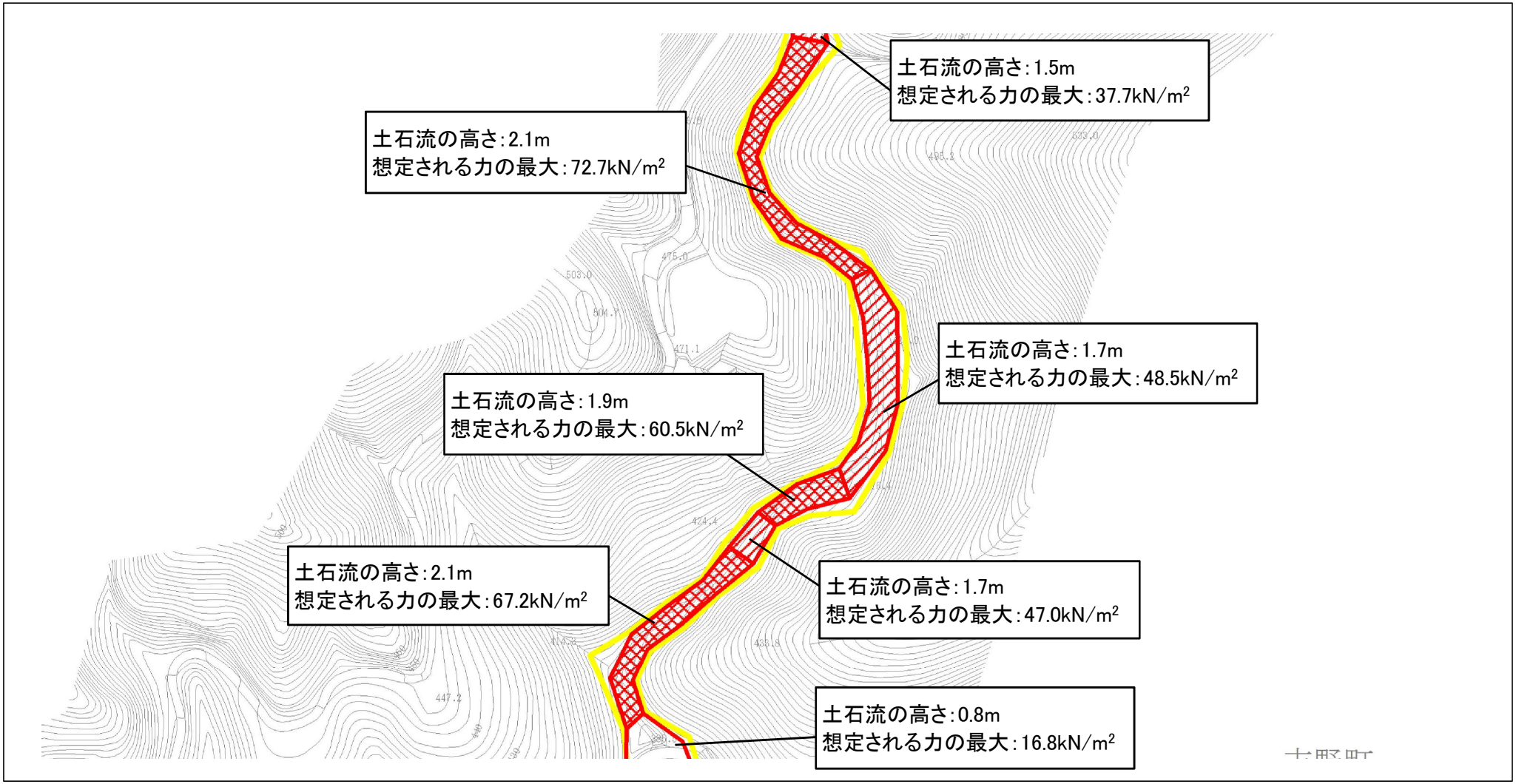

0 25 50 100 m

様式-2（土） 土砂災害警戒区域・土砂災害特別警戒区域 区域図	土砂災害防止法施行令第二条の基準に該当する区域（土砂災害警戒区域）			N	自然現象の種類	土石流	区域番号	吉野-三津-004-土-Y・R
	土砂災害防止法施行令第三条の基準に該当する区域（土砂災害特別警戒区域）	土石流の高さが１ｍを超える場合、土石等の移動による力が50kN/㎡を超える区域		縮尺 1:2,500	告示番号		区域名称	吉野町三津（004） 土石流警戒区域・特別警戒区域
		土石流の高さが１ｍを超える場合、土石等の移動による力が50kN/㎡を超えない区域			告示年月日		所在地	吉野郡吉野町三津・西谷
		その他の区域						

土砂災害警戒区域等の指定の公示に係る図書（その2）

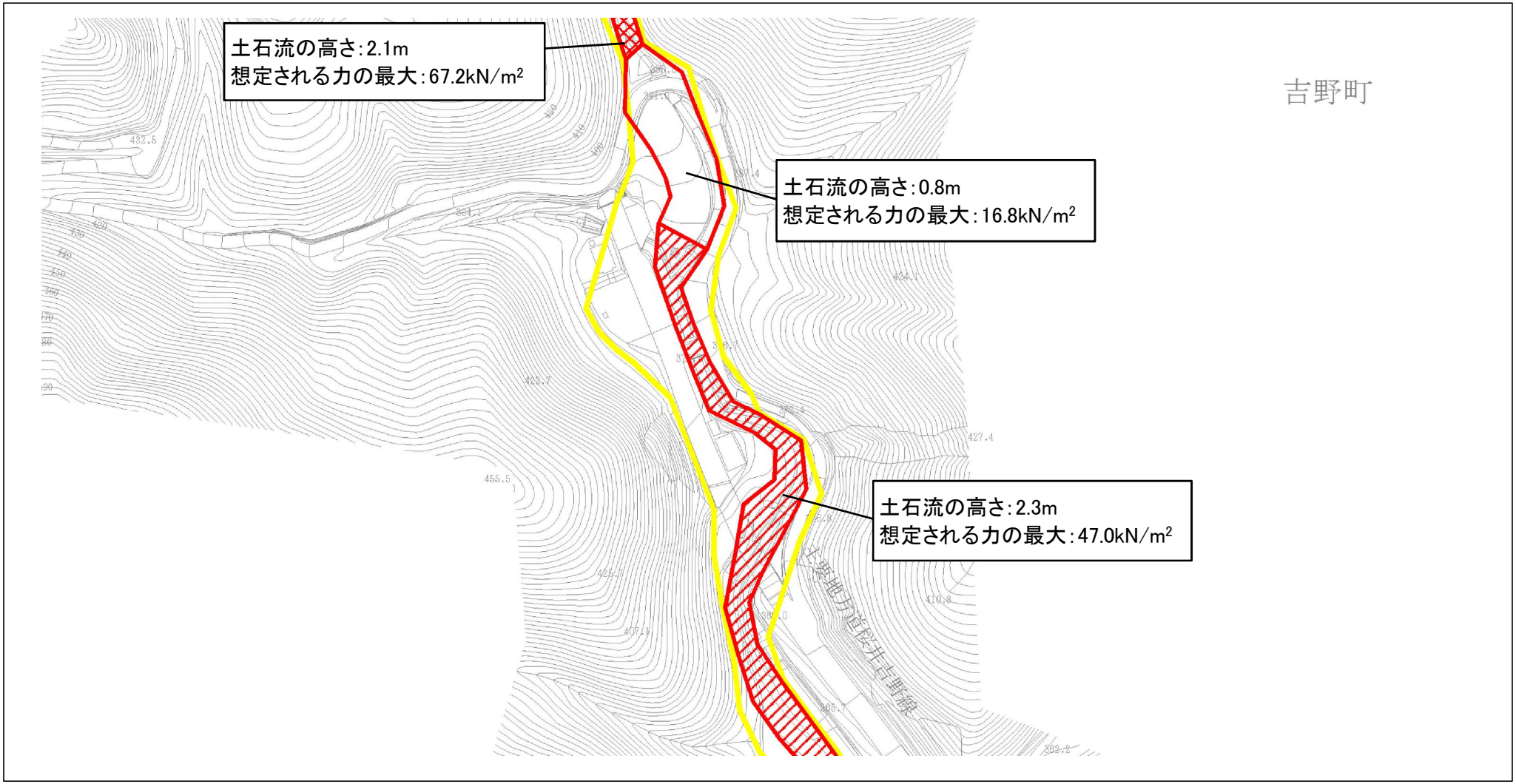

様式-2（土） 土砂災害警戒区域・土砂災害特別警戒区域 区域図	土砂災害防止法施行令第二条の基準に該当する区域（土砂災害警戒区域）			N	自然現象の種類	土石流	区域番号	吉野-三津-004-土-Y・R
	土砂災害防止法施行令第三条の基準に該当する区域（土砂災害特別警戒区域）	土石流の高さが１ｍを超える場合、土石等の移動による力が50kN/㎡を超える区域			告示番号		区域名称	吉野町三津（004） 土石流警戒区域・特別警戒区域
		土石流の高さが１ｍを超える場合、土石等の移動による力が50kN/㎡を超えない区域		縮尺 1:2,500	告示年月日		所在地	吉野郡吉野町三津・西谷
		その他の区域						

土砂災害警戒区域等の指定の公示に係る図書（その2）

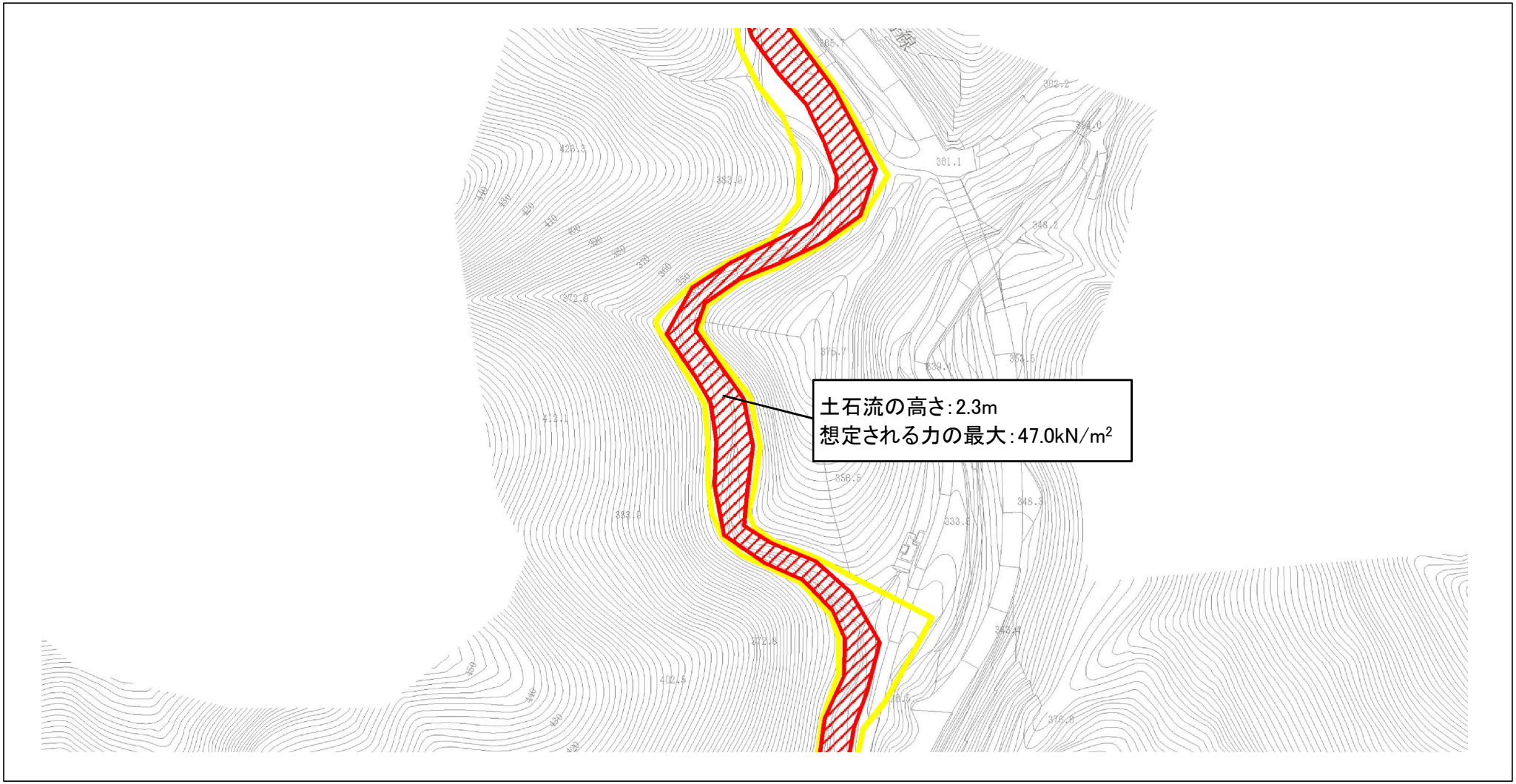

0 25 50 100 m

様式-2（土） 土砂災害警戒区域・土砂災害特別警戒区域 区域図	土砂災害防止法施行令第二条の基準に該当する区域（土砂災害警戒区域）			N	自然現象の種類	土石流	区域番号	吉野-三津-004-土-Y・R
	土砂災害防止法施行令第三条の基準に該当する区域（土砂災害特別警戒区域）	土石流の高さが１ｍを超える場合、土石等の移動による力が50kN/㎡を超える区域			告示番号		区域名称	吉野町三津（004） 土石流警戒区域・特別警戒区域
		土石流の高さが１ｍを超える場合、土石等の移動による力が50kN/㎡を超えない区域		縮尺 1:2,500	告示年月日		所在地	吉野郡吉野町三津・西谷
		その他の区域						

土砂災害警戒区域等の指定の公示に係る図書（その2）

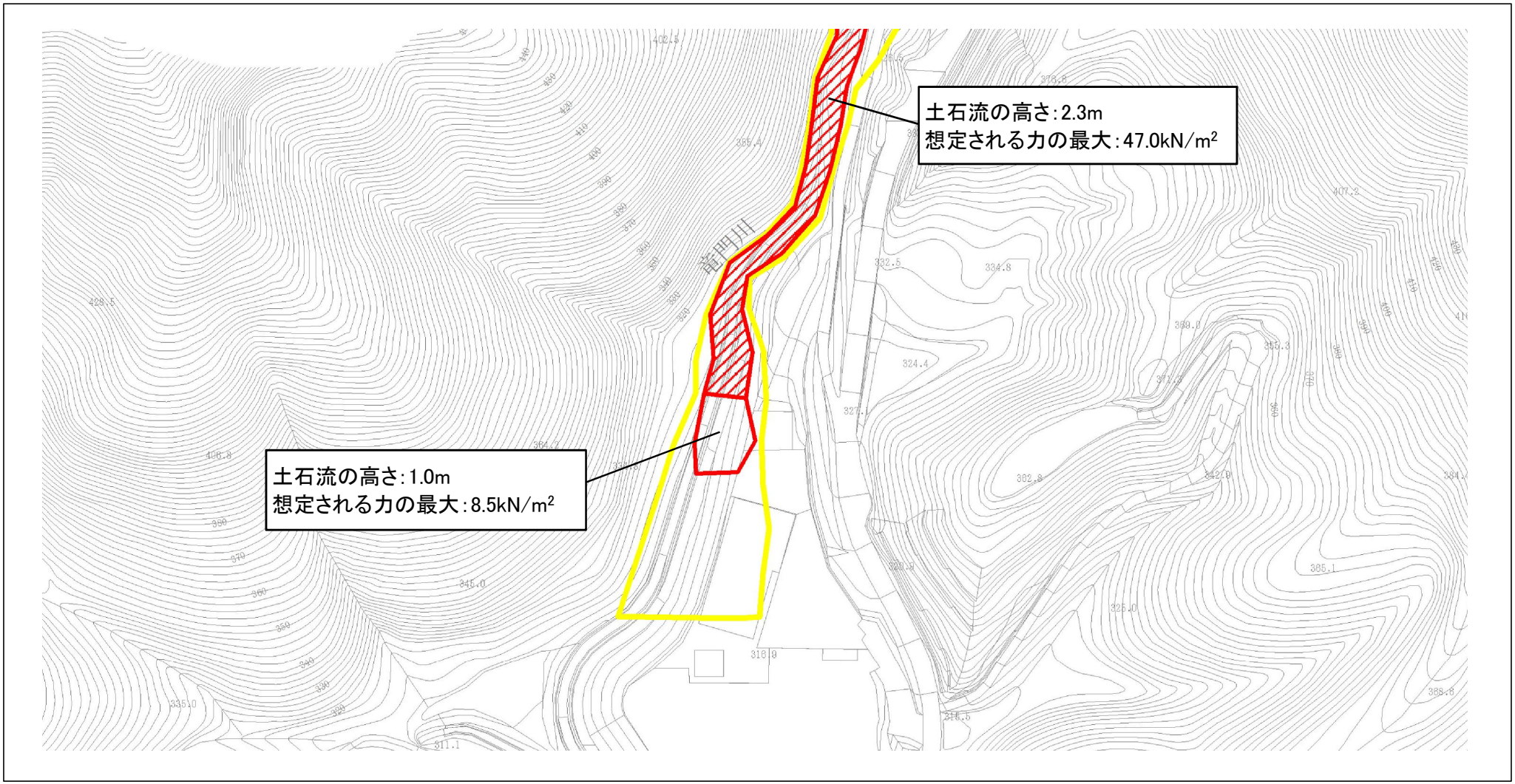

様式-2（土） 土砂災害警戒区域・土砂災害特別警戒区域 区域図	土砂災害防止法施行令第二条の基準に該当する区域（土砂災害警戒区域）			N	自然現象の種類	土石流	区域番号	吉野-三津-004-土-Y・R
	土砂災害防止法施行令第三条の基準に該当する区域（土砂災害特別警戒区域）	土石流の高さが１ｍを超える場合、土石等の移動による力が50kN/㎡を超える区域			告示番号		区域名称	吉野町三津（004） 土石流警戒区域・特別警戒区域
		土石流の高さが１ｍを超える場合、土石等の移動による力が50kN/㎡を超えない区域		縮尺 1:2,500	告示年月日		所在地	吉野郡吉野町三津・西谷
		その他の区域						