土砂災害警戒区域の指定の公示に係る図書　（その１）

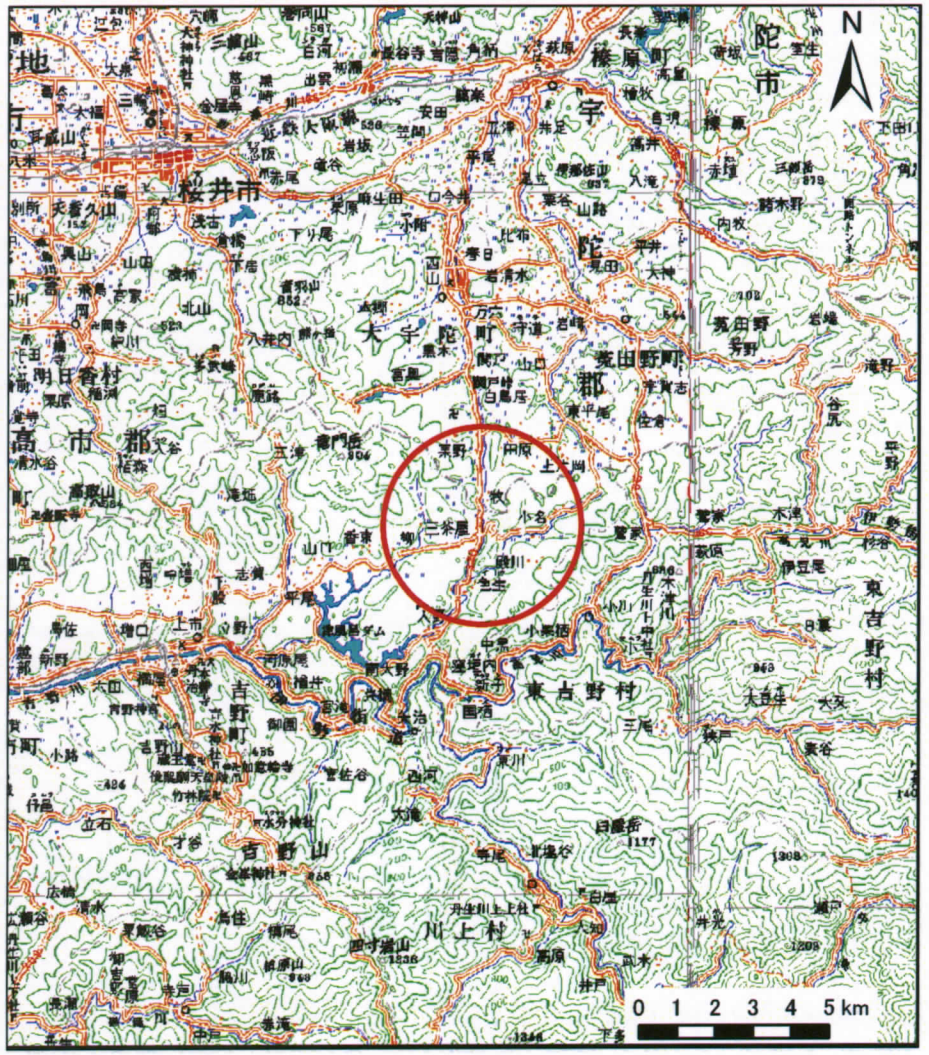

（1/200,000）

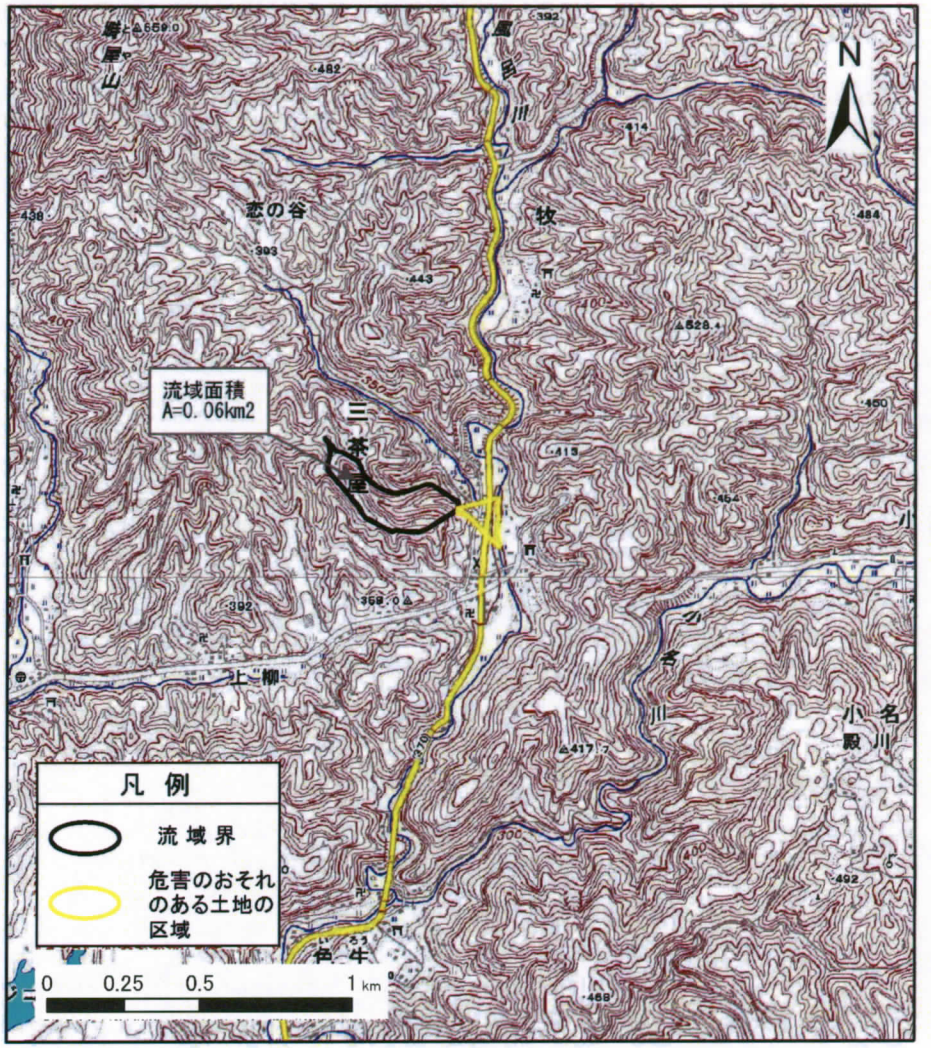

（1/25,000）

様式－１（土） 土砂災害警戒区域 位置図	自然現象の種類	土石流
	区域番号	吉野－三茶屋－002－土－Y
	区域名称	吉野町三茶屋(002)土石流警戒区域
	所在地	吉野郡吉野町大字三茶屋

「この地図は、国土地理院長の承認を得て、同院発行の数値地図200000（地図画像）及び数値地図25000（地図画像）を複製したものである。（承認番号　平22業復、第691号）」

土砂災害警戒区域の指定の公示に係る図書（その2）

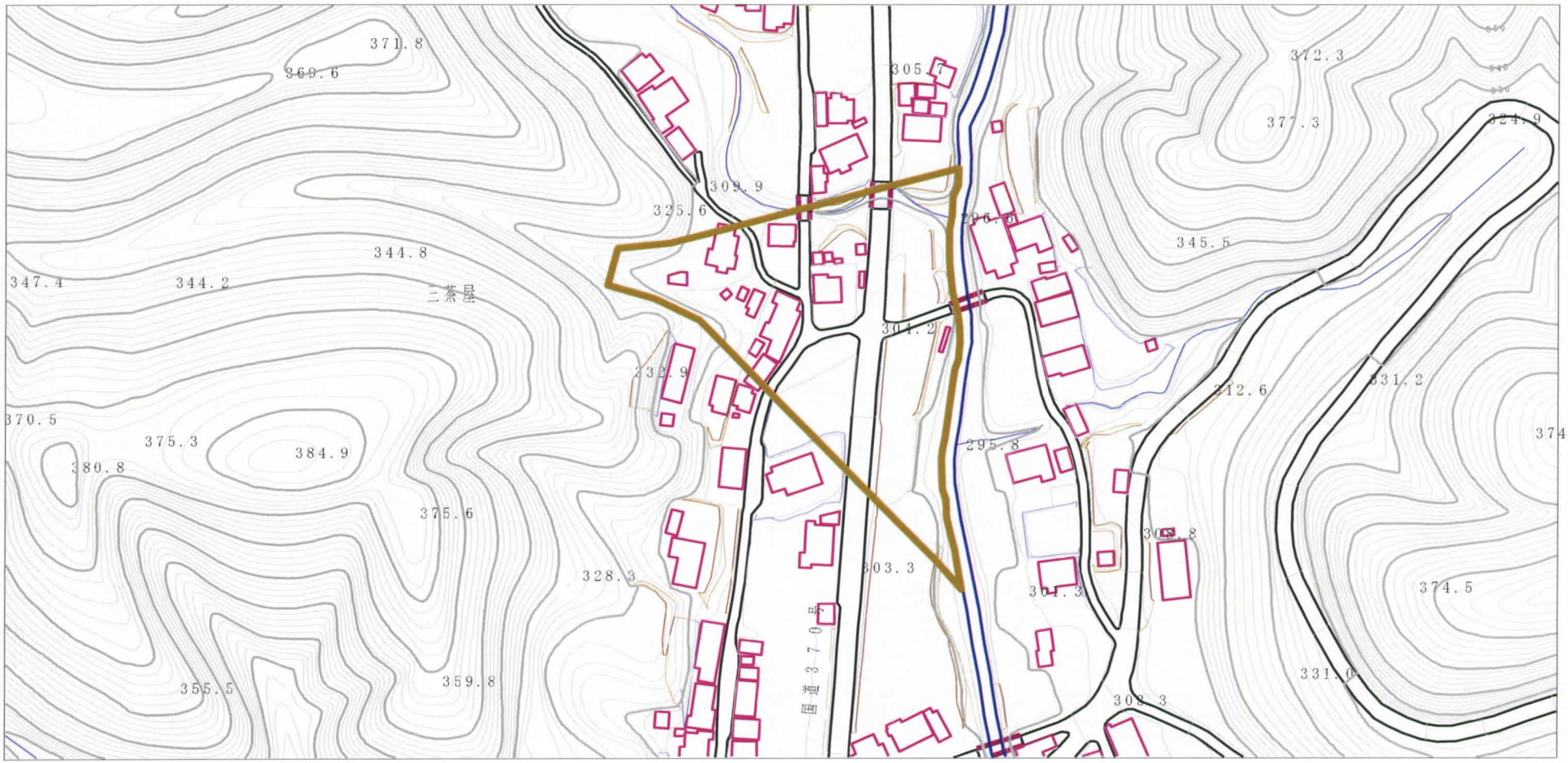

様式－2（土） 土砂災害警戒区域 区域図	土砂災害防止法施行令第二条の基準に該当する区域		N 縮尺 1:2,500	自然現象の種類	土石流	区域番号	吉野-三茶屋-002-土-Y
				告示番号	奈良県告示第470号	区域名称	吉野町三茶屋(002) 土石流警戒区域
				告示年月日	平成27年3月3日	所在地	吉野郡吉野町大字三茶屋