土砂災害警戒区域の指定の公示に係る図書　（その１）

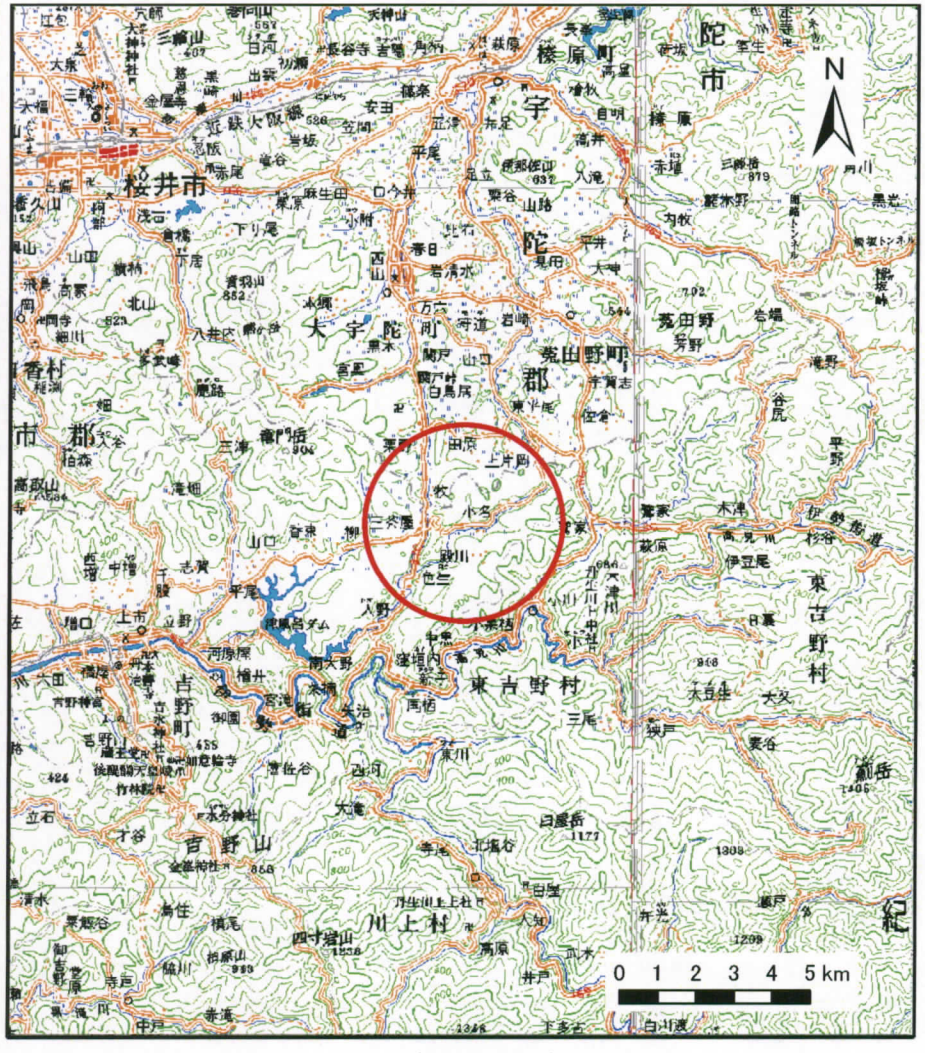

（1/200,000）

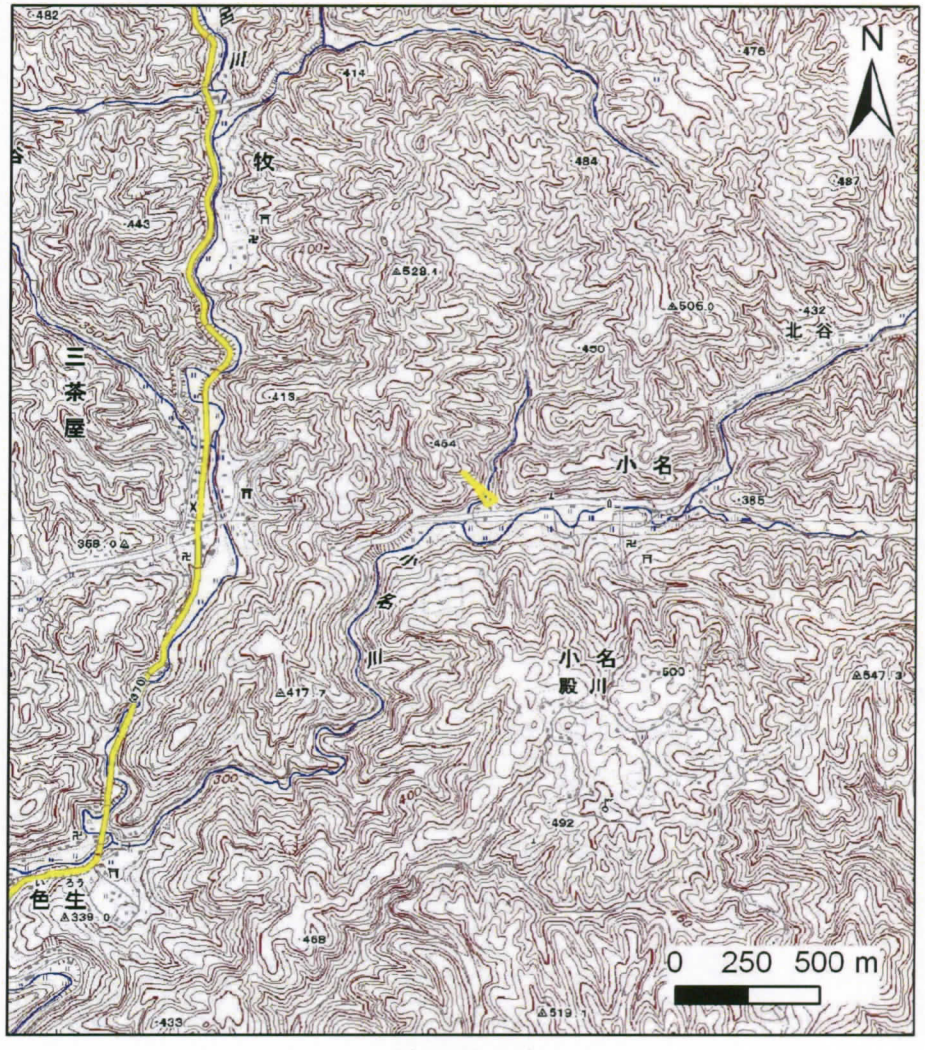

（1/25,000）

様式－１（急）
土砂災害警戒区域 位置図

自然現象の種類	急傾斜地の崩壊
区域番号	吉野－小名－002－急－Y
区域名称	吉野町小名(002)急傾斜地崩壊警戒区域
所在地	吉野郡吉野町大字小名

「この地図は、国土地理院長の承認を得て、同院発行の数値地図200000（地図画像）及び数値地図25000（地図画像）を複製したものである。（承認番号　平22業復、第691号）」

土砂災害警戒区域等の指定の公示に係る図書（その2）

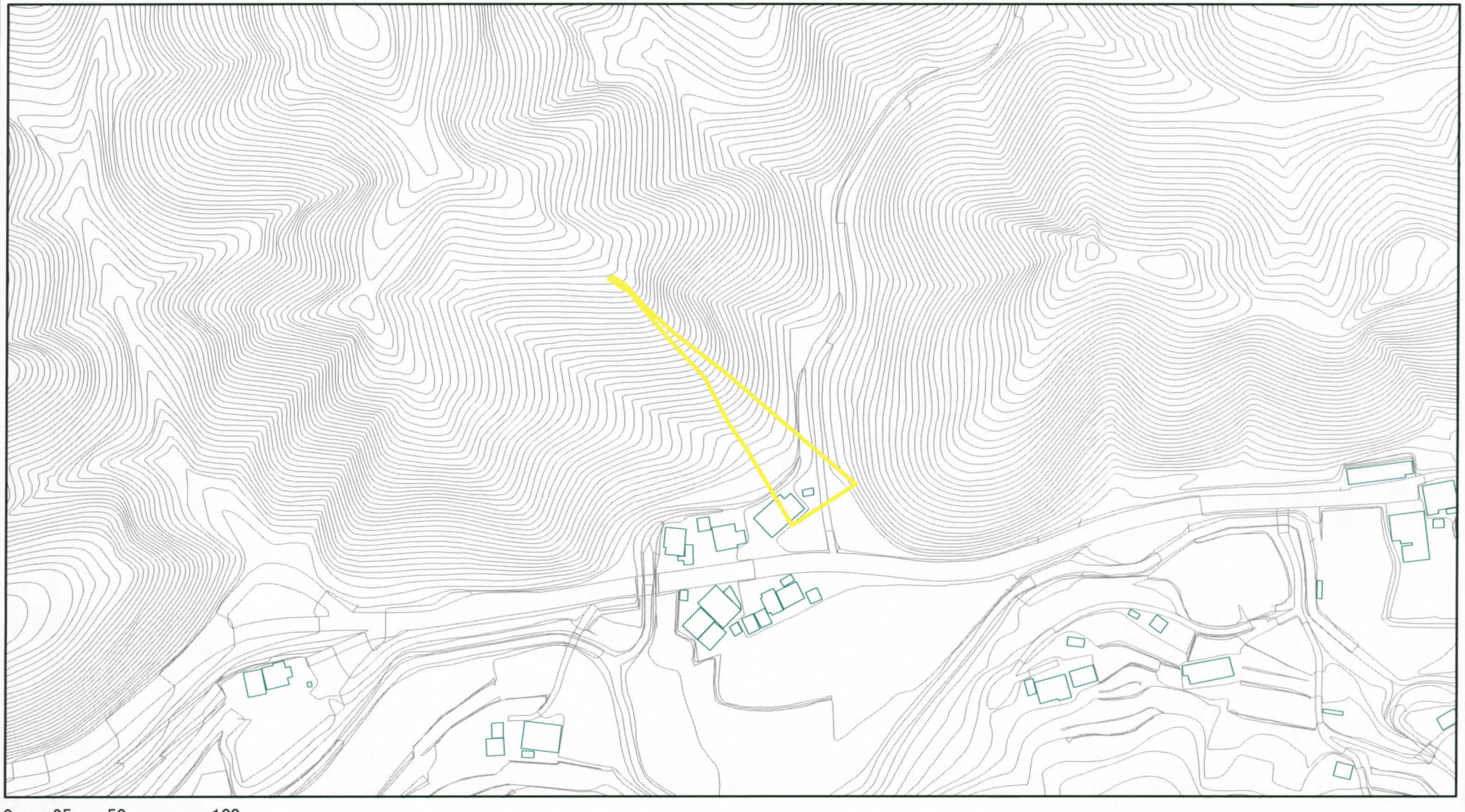

様式－2（急）

土砂災害警戒区域区域図

土砂災害防止法施行令第二条の基準に該当する区域

N

縮尺 1:2,500

自然現象の種類	急傾斜地の崩壊	区域番号	吉野-小名-002-急-Y
告示番号	奈良県告示第469号	区域名称	吉野町小名(002) 急傾斜地崩壊警戒区域
告示年月日	平成27年3月3日	所在地	吉野郡吉野町大字小名