土砂災害警戒区域等の指定の公示に係る図書（その1）

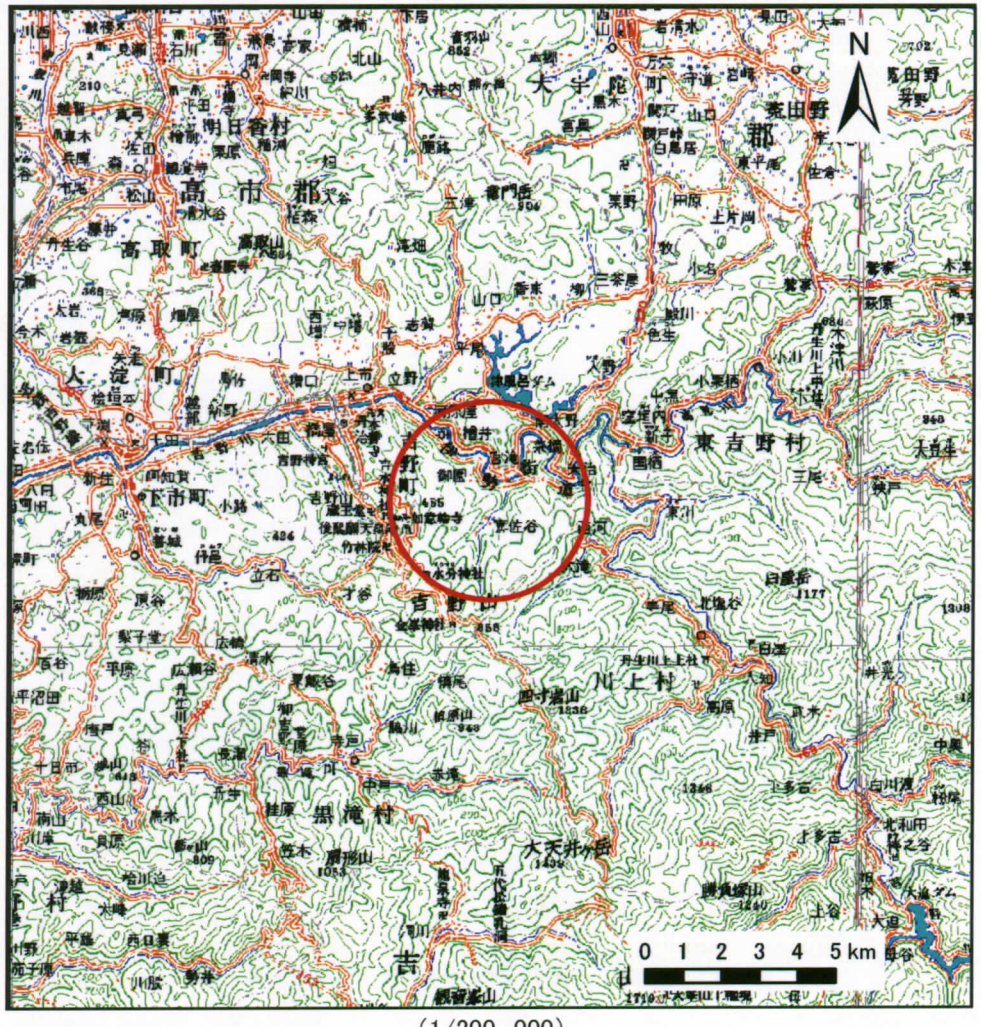

（1/200，000）

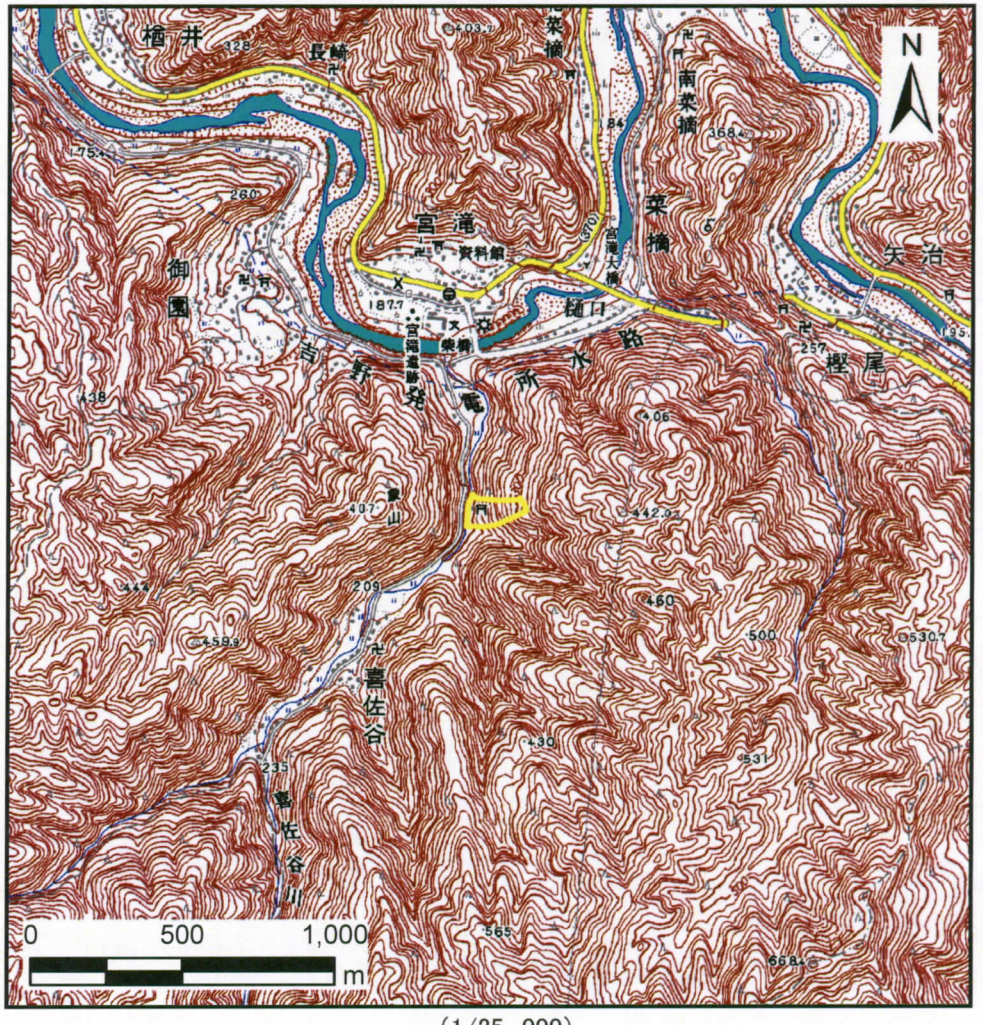

（1/25，000）

様式－1（急）
土砂災害警戒区域
位置図

自然現象の種類	急傾斜地の崩壊
区域番号	吉野-喜佐谷-006-急-Y
区域名称	吉野町喜佐谷（006）急傾斜地崩壊警戒区域
所在地	吉野郡吉野町大字喜佐谷

この地図は、国土地理院長の承認を得て、同院発行の数値地図200000（地図画像）及び数値図25000（地図画像）を複製したものである。（承認番号　平20業複、第678号）

奈良県

土砂災害警戒区域等の指定の公示に係る図書（その2）

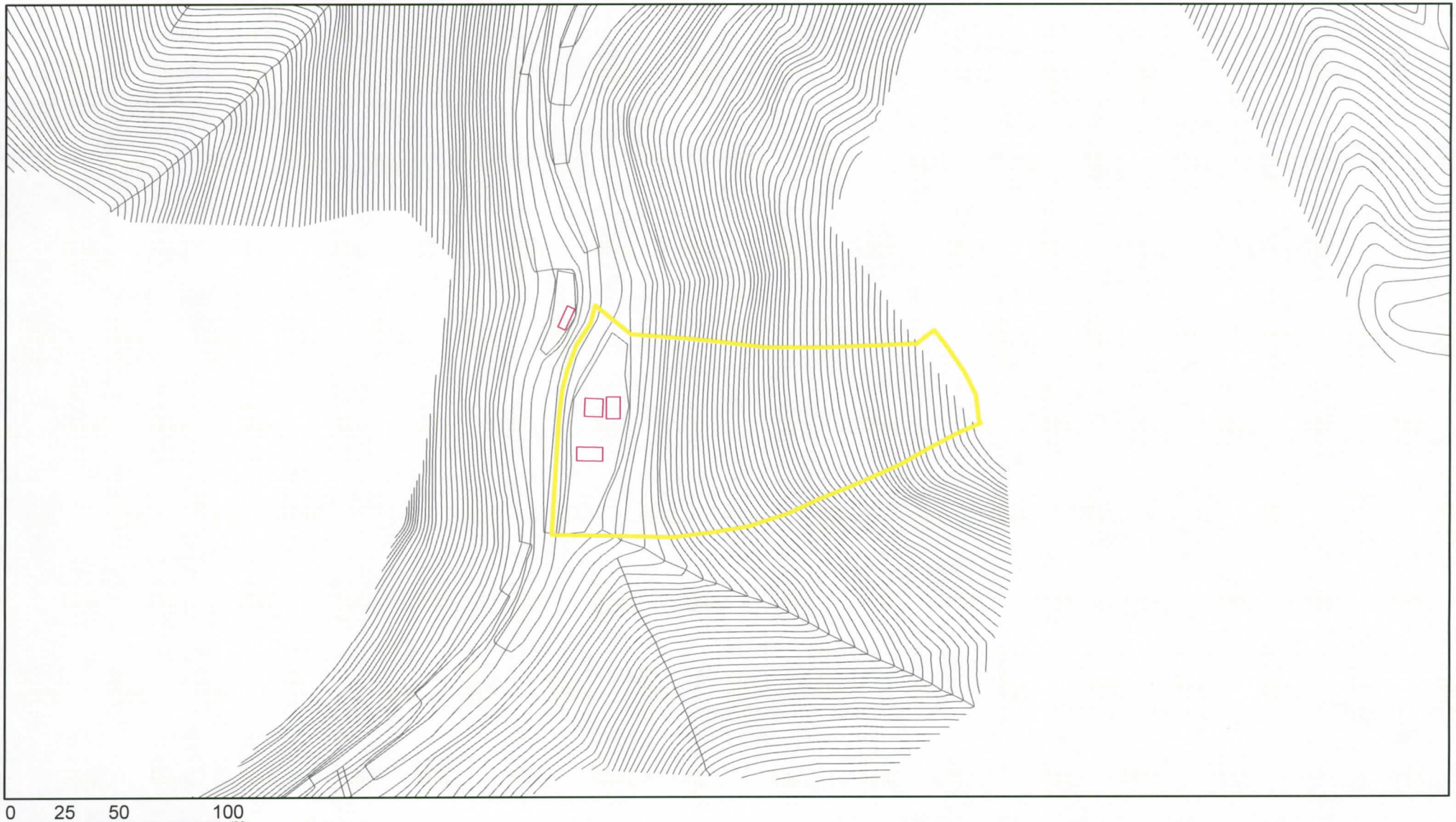

様式－2（急）

土砂災害警戒区域 区域図

土砂災害防止法施行令第二条の基準に該当する区域

N

縮尺 1:2,500

自然現象の種類	急傾斜地の崩壊	区域番号	吉野-喜佐谷-006-急-Y
告示番号	奈良県告示第469号	区域名称	吉野町喜佐谷（006）急傾斜地崩壊警戒区域
告示年月日	平成27年 3月3日	所在地	吉野郡吉野町大字喜佐谷