土砂災害警戒区域等の指定の公示に係る図書（その1）

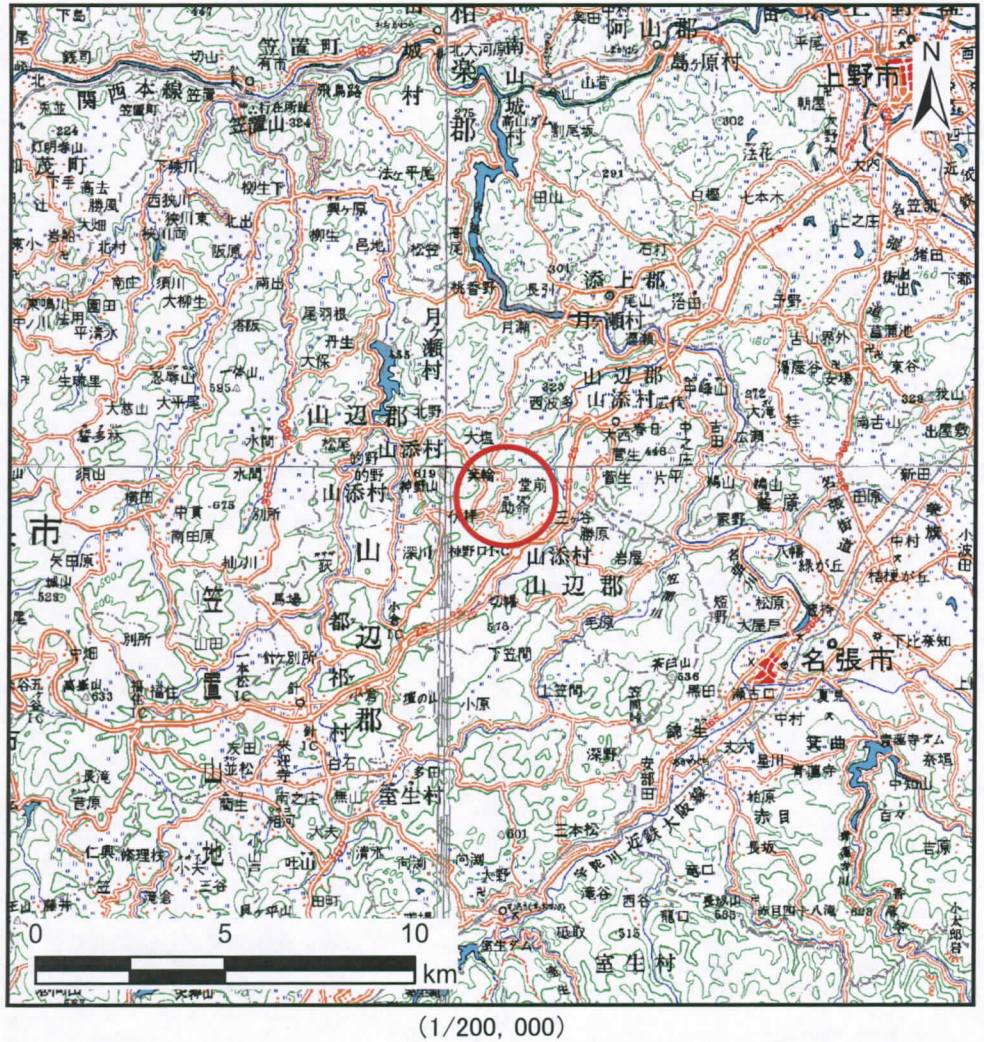

（1/200, 000）

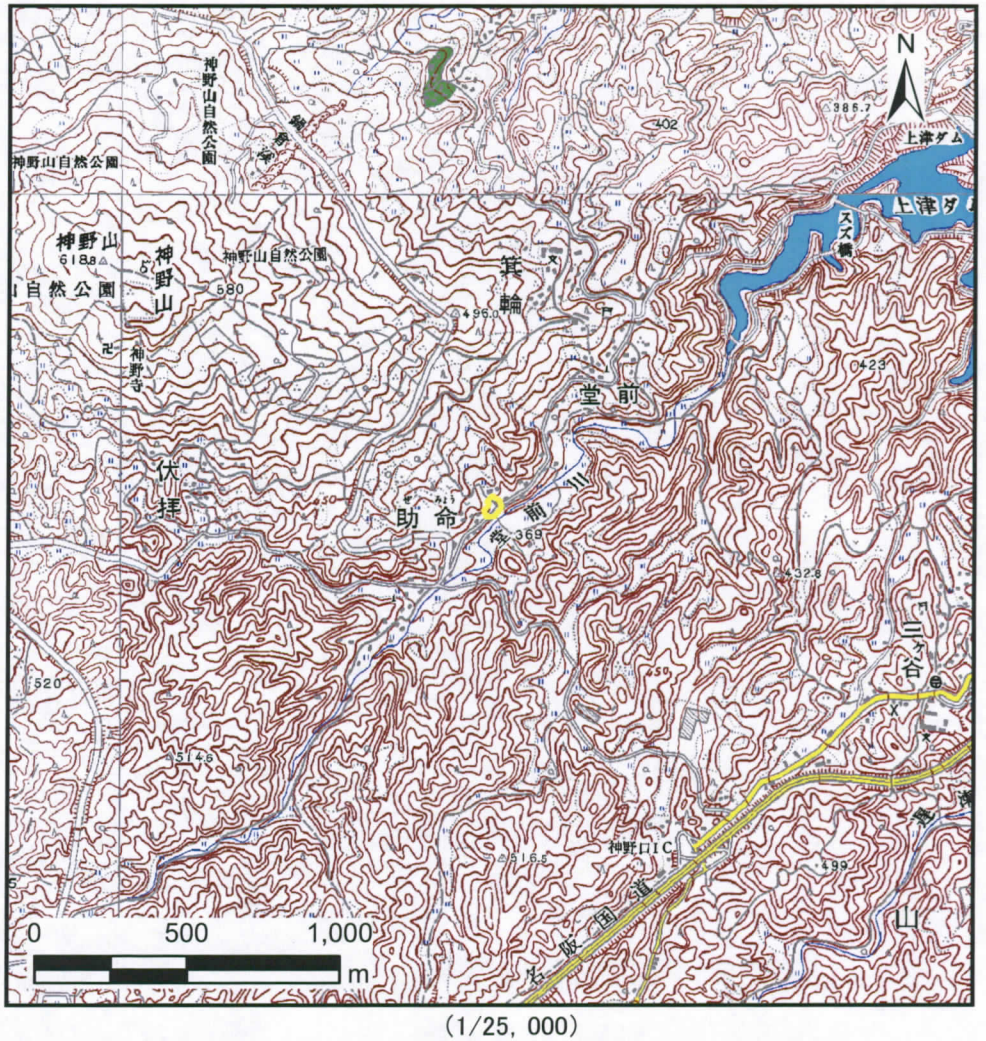

（1/25, 000）

様式－1（急） 土砂災害警戒区域 位置図	自然現象の種類	急傾斜地の崩壊
	区域番号	山添-箕輪-004-急-Y
	区域名称	山添村箕輪(004)急傾斜地崩壊警戒区域
	所在地	山辺郡山添村箕輪

この地図は、国土地理院長の承認を得て、同院発行の数値地図200000（地図画像）及び数値図25000（地図画像）を複製したものである。（承認番号　平21業複、第696号）

奈良県

土砂災害警戒区域等の指定の公示に係る図書（その2）

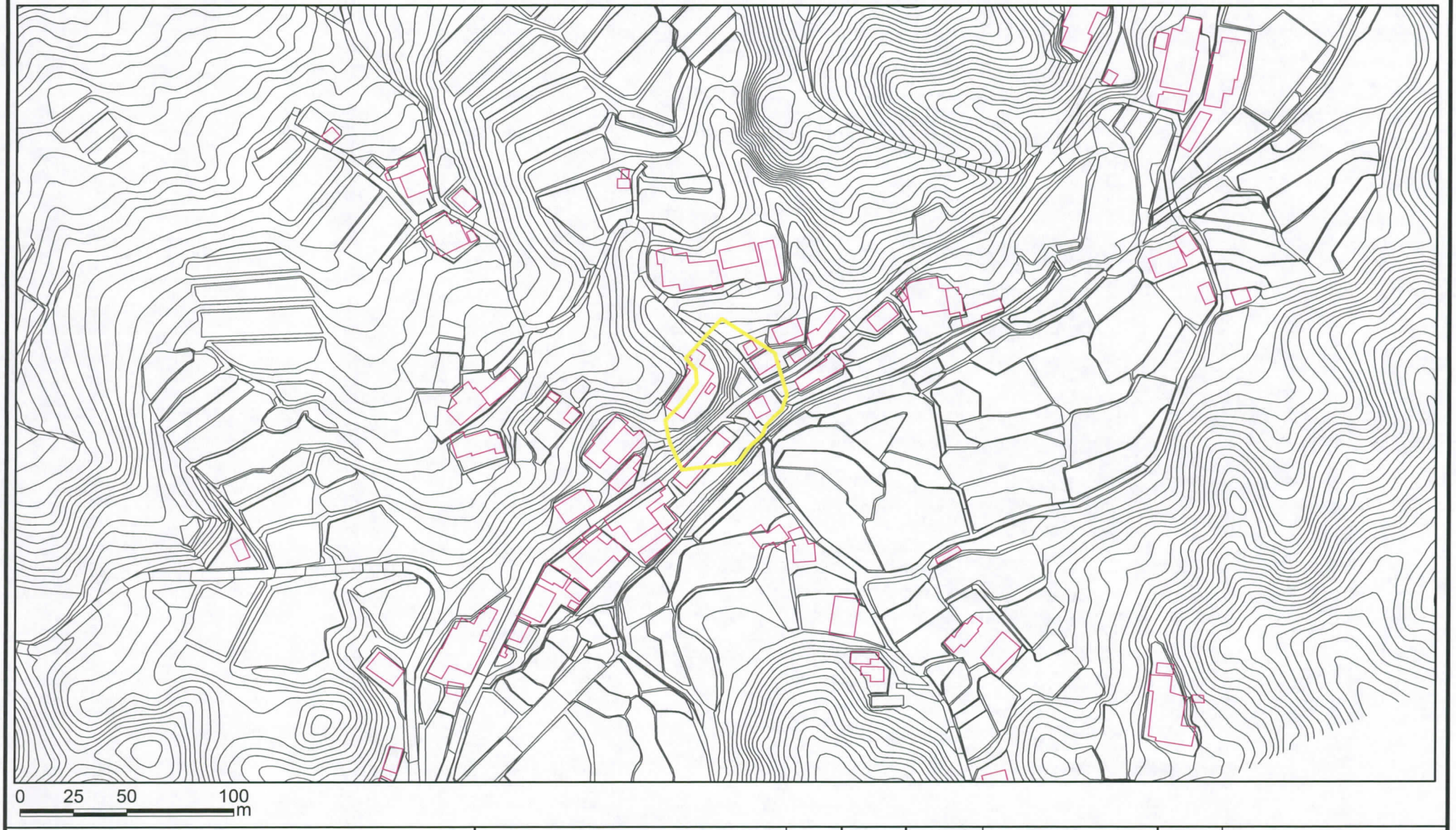

様式－2（急）

土砂災害警戒区域 区域図

土砂災害防止法施行令第二条の基準に該当する区域

N

縮尺 1:2,500

自然現象の種類	急傾斜地の崩壊	区域番号	山添-箕輪-004-急-Y
告示番号	奈良県告示第326号	区域名称	山添村箕輪(004)急傾斜地崩壊警戒区域
告示年月日	平成25年2月22日	所在地	山辺郡山添村箕輪