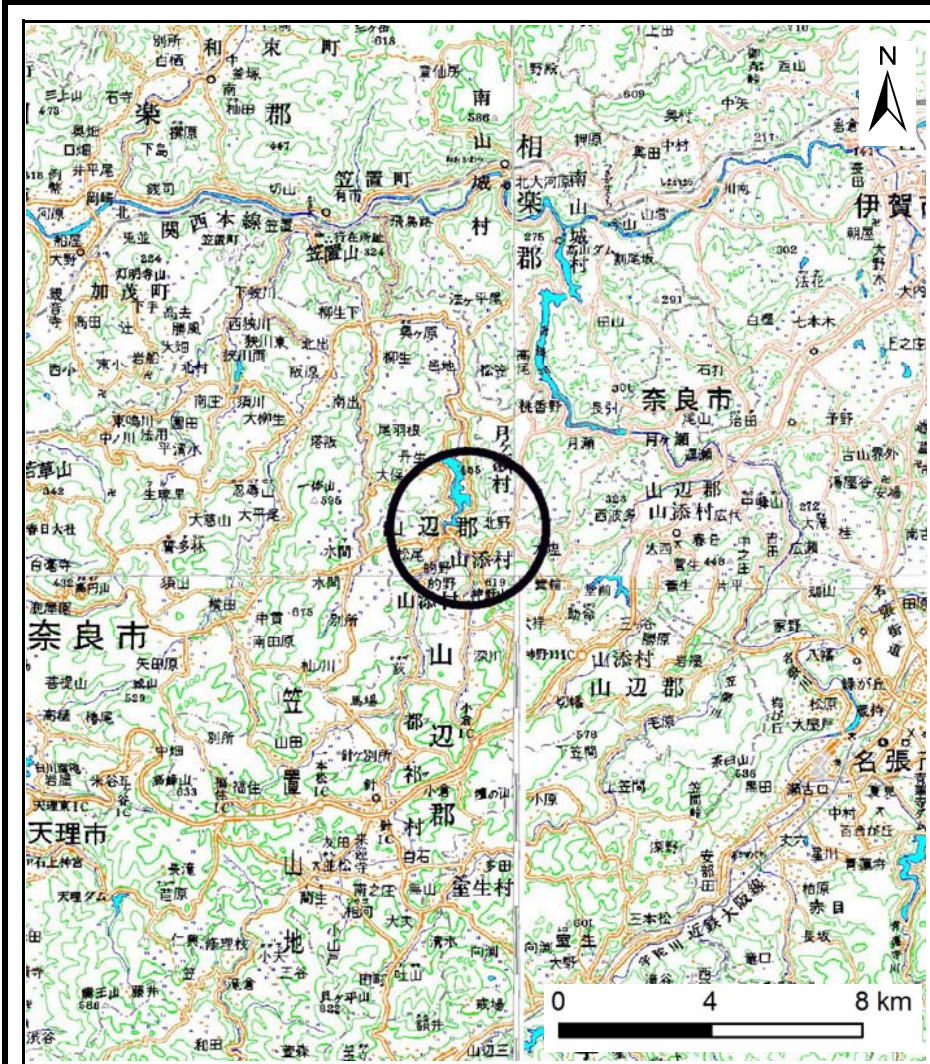
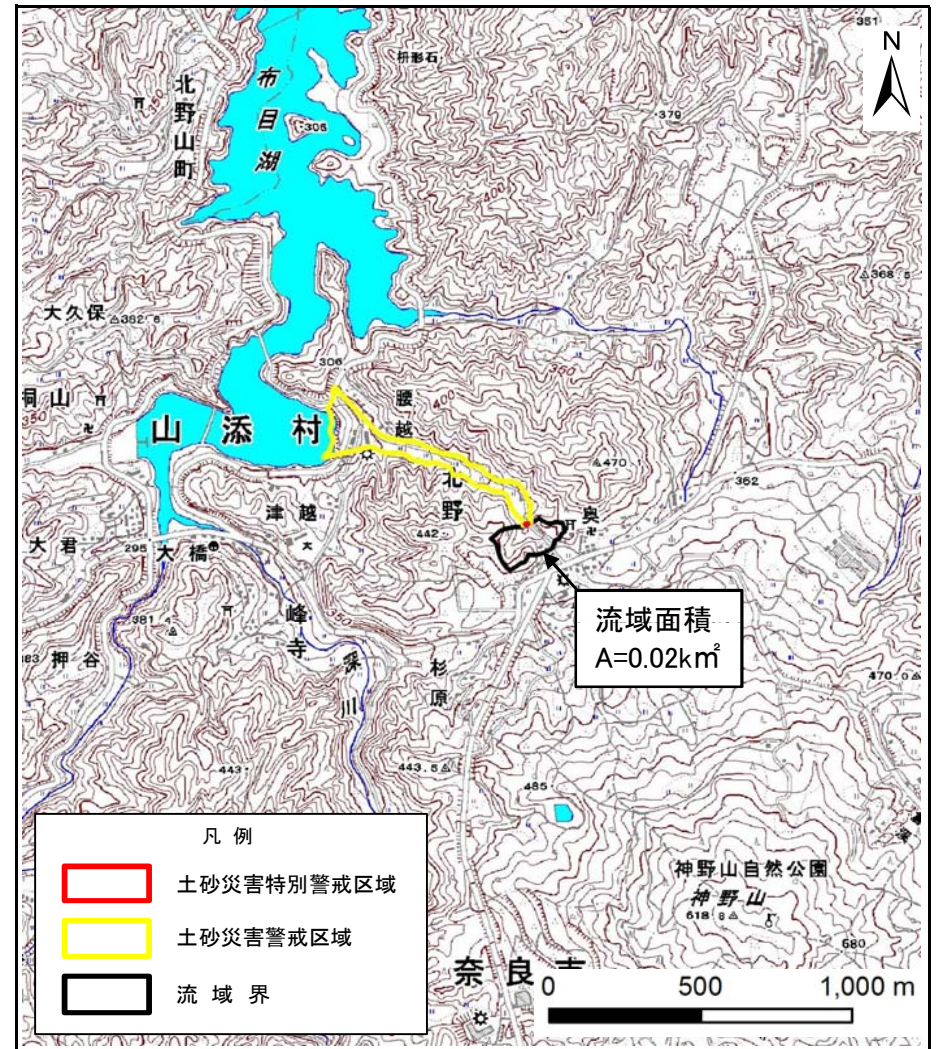


土砂災害警戒区域等の指定の公示に係る図書（その1）



(1/200,000)

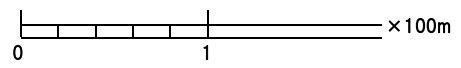
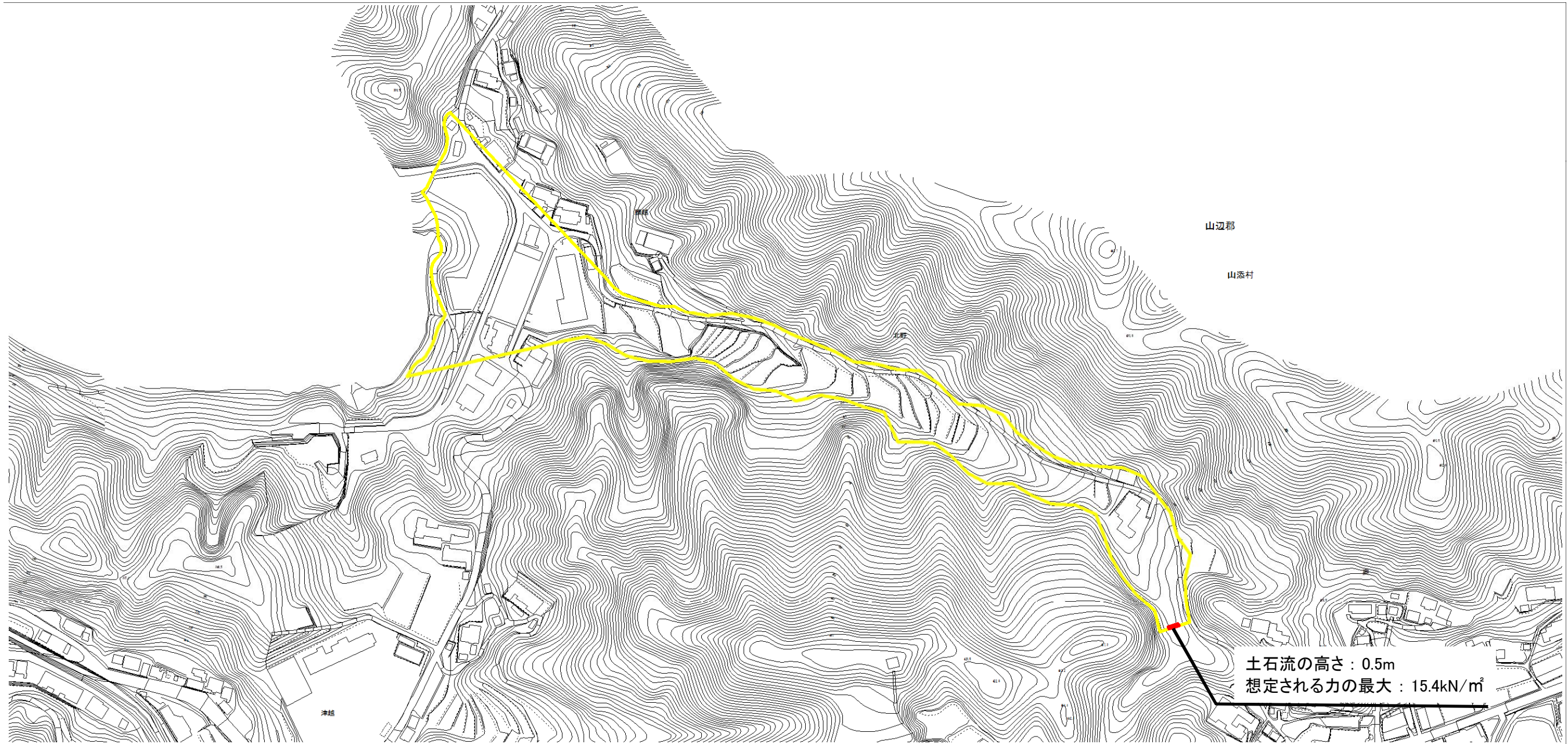


(1/25,000)

様式-1(土) 土砂災害警戒区域・土砂災害特別警戒区域 位置図	自然現象の種類	土石流
	区域番号	山添-北野-002-土-Y・R
	区域名称	山添村北野(002)土石流警戒区域・特別警戒区域
	所在地	山辺郡山添村北野

この地図は、国土地理院長の承認を得て、同院発行の数値地図200000(地図画像)及び数値地図25000(地図画像)を複製したものである。(承認番号 平30情複、第96号)

土石災害警戒区域等の指定の公示に係る図書（参考）



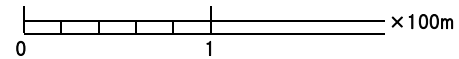
土石流の高さ：0.5m
 想定される力の最大：15.4kN/m²

様式-2（土）（参考）

土石災害警戒区域・土石災害特別警戒区域
 区域図

土石災害防止法施行令第二条の基準に該当する区域		N 縮尺 1:4,000	自然現象の種類	土石流	区域番号	山添-北野-002-土-Y-R
土石流の高さが1mを超える場合、土石等の移動による力が50kN/m ² を超える区域			告示番号		区域名称	山添村北野(002)土石流警戒区域・特別警戒区域
土石流の高さが1mを超える場合、土石等の移動による力が50kN/m ² 以下の区域			告示年月日		所在地	山辺郡山添村北野
それ以外の区域						

土石災害警戒区域等の指定の公示に係る図書（参考）

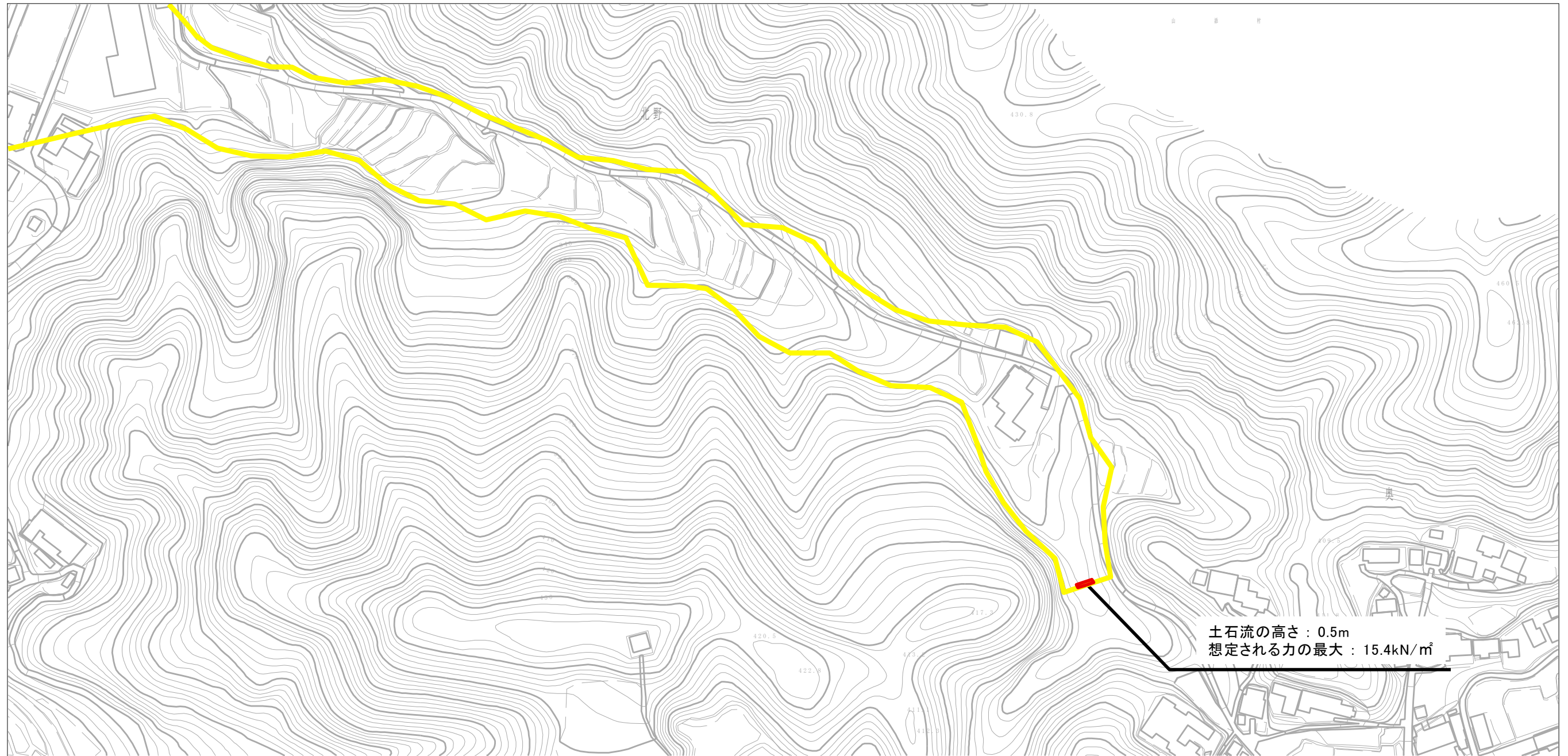


様式-2（土）（参考）

土石災害警戒区域・土石災害特別警戒区域
区域図

土石災害防止法施行令第2条の基準に該当する区域		N 縮尺 1:4,000	自然現象 の種類	土石流	区域番号	山添-北野-002-土-Y-R
土石流の高さが1mを超える場合、土石等の 移動による力が50kN/m ² を超える区域			告示番号		区域名称	山添村北野(002)土石流 警戒区域・特別警戒区域
土石流の高さが1mを超える場合、土石等の 移動による力が50kN/m ² 以下の区域			告示年月日		所在地	山辺郡山添村北野
それ以外の区域						

土砂災害警戒区域等の指定の公示に係る図書（その2）



0 1 × 100m

様式-2 (土) 土砂災害警戒区域・土砂災害特別警戒区域 区域図	土砂災害防止法施行令第2条の基準に該当する区域		N 縮尺 1:2,500	自然現象の種類	土石流	区域番号	山添-北野-002-土-Y・R
	土砂災害防止法施行令第3条の基準に該当する区域			告示番号		区域名称	山添村北野(002)土石流警戒区域・特別警戒区域
	土砂災害防止法施行令第3条の基準に該当する区域			告示年月日		所在地	山辺郡山添村北野
	それ以外の区域						

土砂災害警戒区域等の指定の公示に係る図書（その2）



0 1 × 100m

様式-2 (土) 土砂災害警戒区域・土砂災害特別警戒区域 区域図	土砂災害防止法施行令第2条の基準に該当する区域		N 縮尺 1:2,500	自然現象の種類	土石流	区域番号	山添-北野-002-土-Y-R
	土砂災害防止法施行令第3条の基準に該当する区域			告示番号		区域名称	山添村北野(002)土石流警戒区域・特別警戒区域
	土砂災害防止法施行令第3条の基準に該当する区域			告示年月日		所在地	山辺郡山添村北野
	それ以外の区域						