土砂災害警戒区域等の指定の公示に係る図書　（その１）

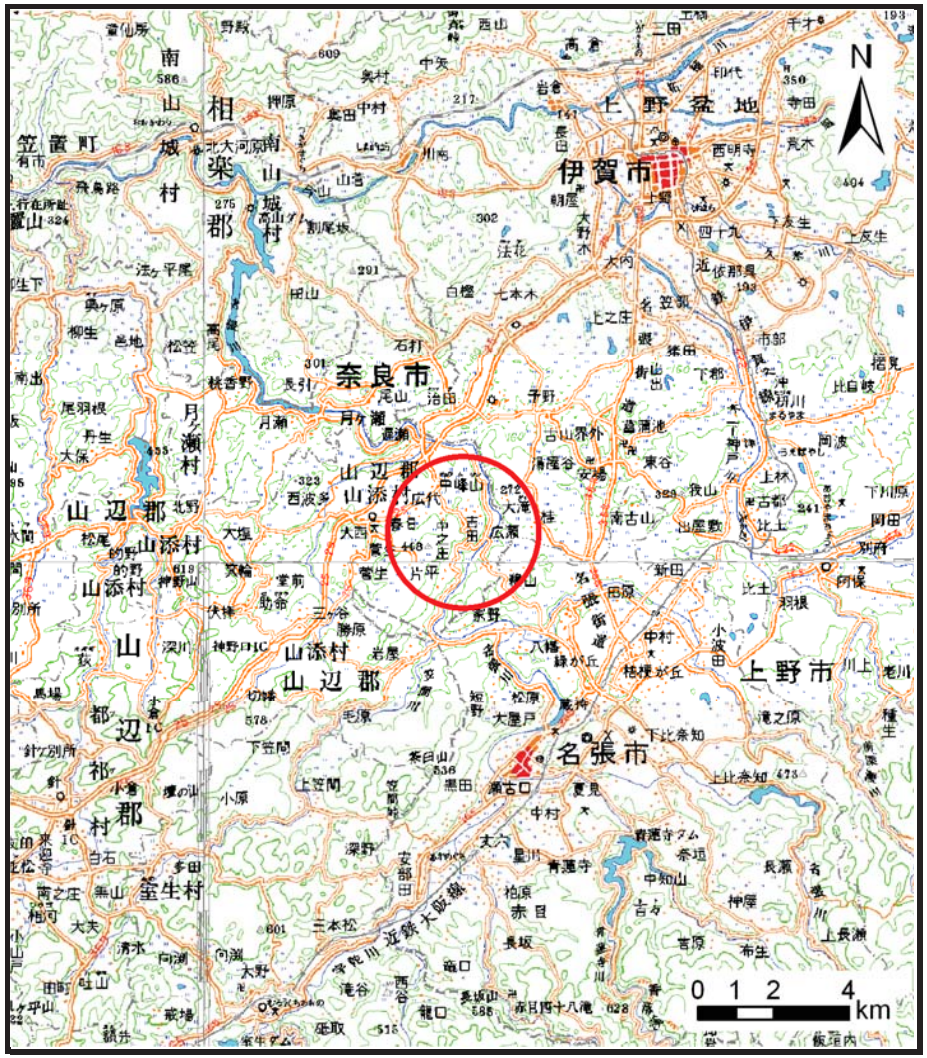

（1/200,000）

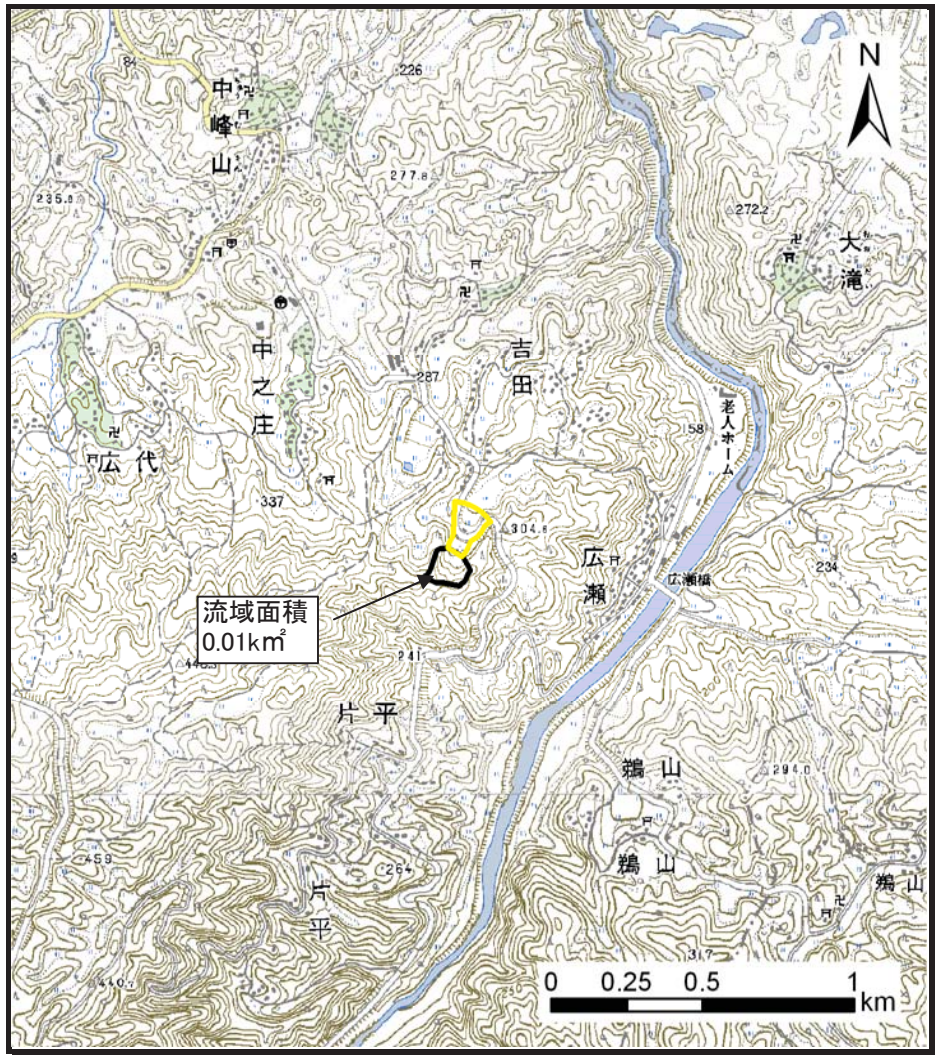

（1/25,000）

様式－１（土） 土砂災害警戒区域・土砂災害特別警戒区域 位置図	自然現象の種類	土石流
	区域番号	山添-広瀬-003-土-Y
	区域名称	山添村広瀬(003)土石流警戒区域
	所在地	山添村広瀬

この地図は、国土地理院長の承認を得て、同院発行の数値地図200000（地図画像）及び数値地図25000（地図画像）を複製したものである。（承認番号　平25情複、第22号）

土砂災害警戒区域等の指定の公示に係る図書　（その２）

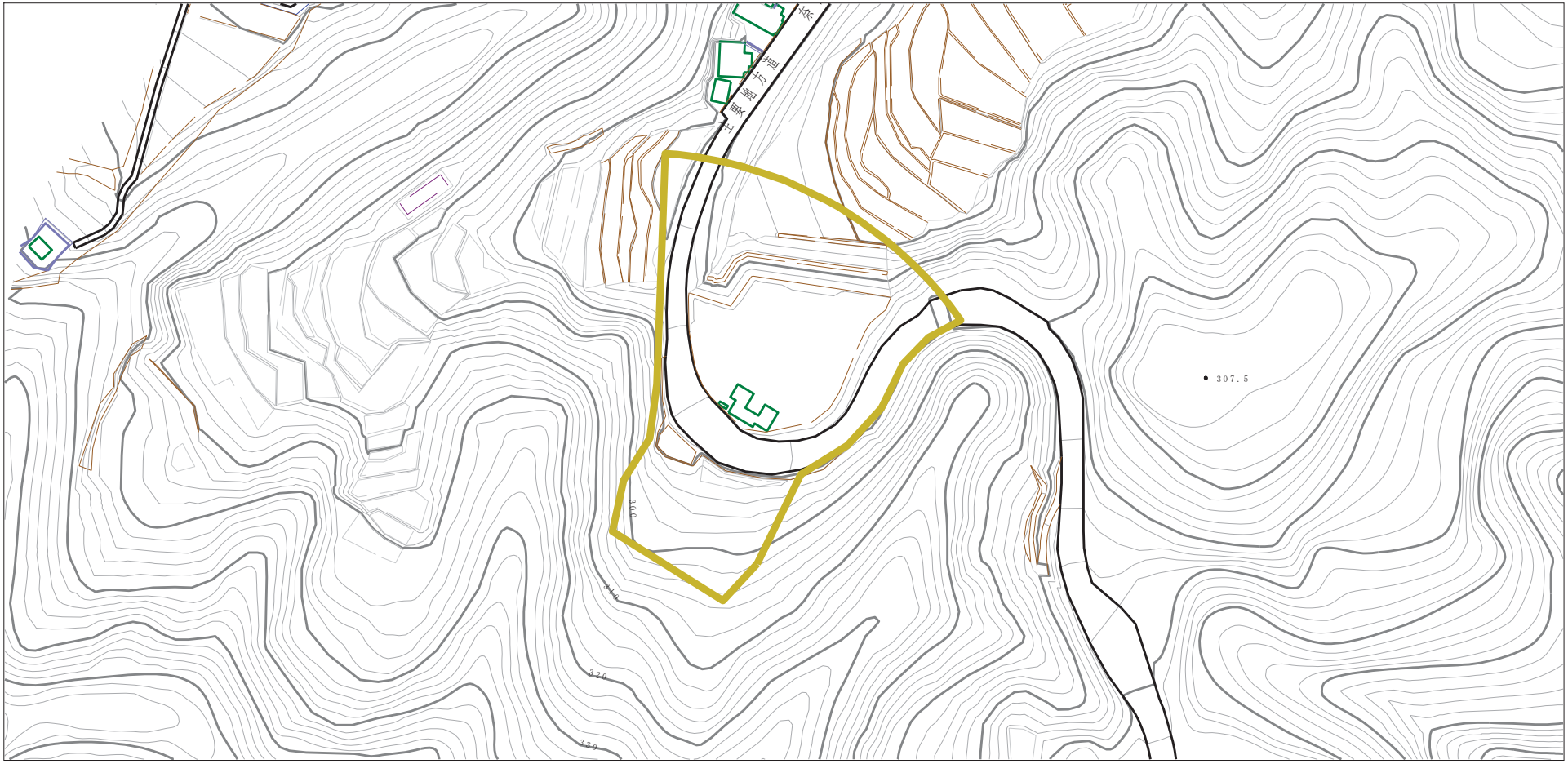

0　1　×100m

様式－２（土） 土砂災害警戒区域・土砂災害特別警戒区域 区域図	土砂災害防止法施行令第二条の基準に該当する区域			N	自然現象の種類	土石流	区域番号	山添-広瀬-003-土-Y
	土砂災害防止法施行令第三条の基準に該当する区域	土石流の高さが１m超える場合、土石等の移動による力が50kN/㎡を超える区域		縮尺 1:2,500	告示番号		区域名称	山添村広瀬(003) 土石流警戒区域
		土石流の高さが１m超える場合、土石等の移動による力が50kN/㎡以下の区域			告示年月日		所在地	山添村広瀬
		それ以外の区域						