土砂災害警戒区域の指定の公示に係る図書（その1）

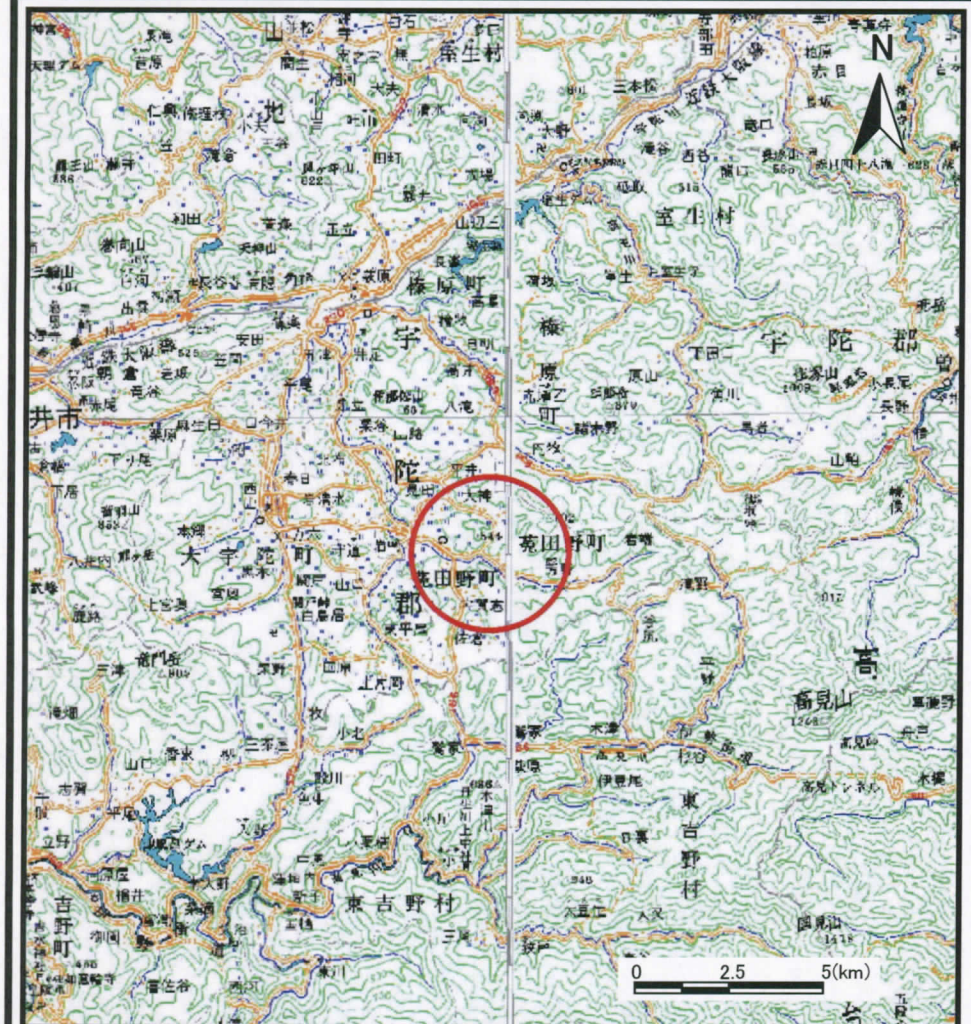

（1/200,000）

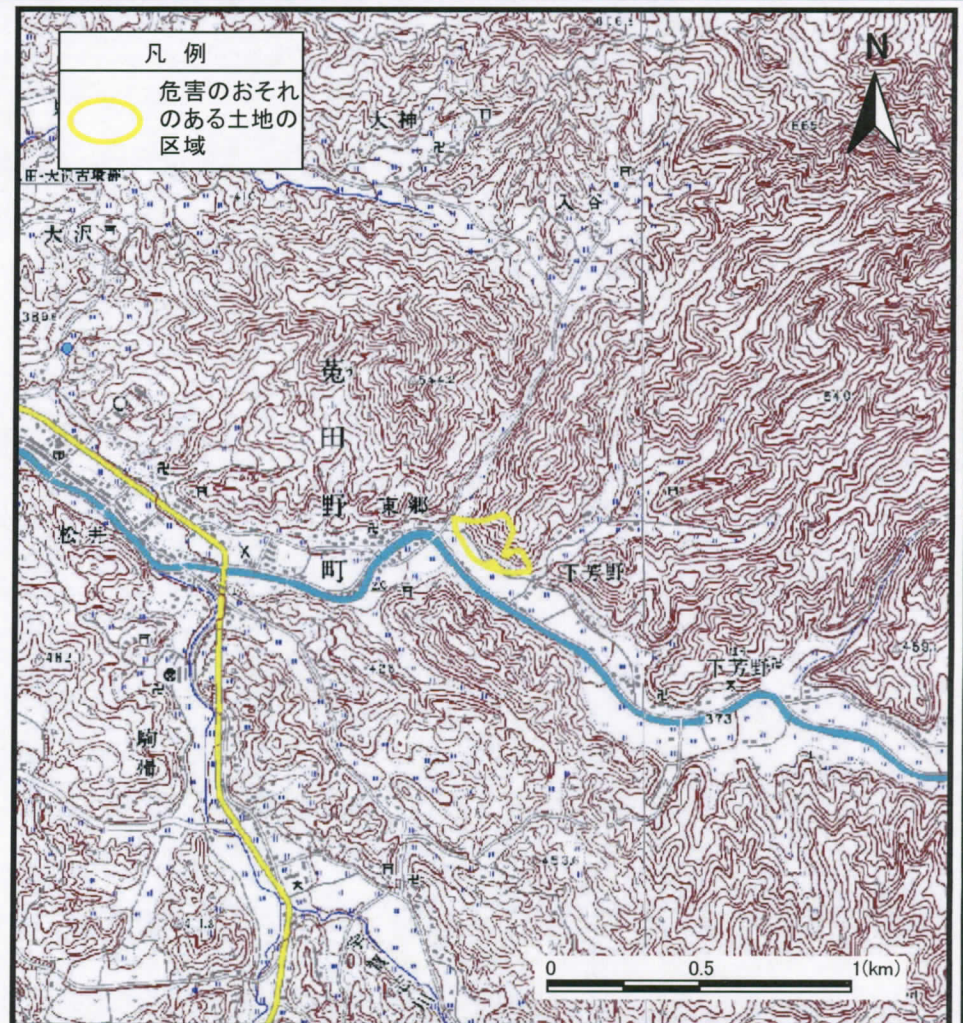

（1/25,000）

様式－1（急） 土砂災害警戒区域　位置図	自然現象の種類	急傾斜地の崩壊
	区域番号	宇陀（菟田野）-下芳野-001-急-Y
	区域名称	宇陀市菟田野区下芳野（001）急傾斜地崩壊警戒区域
	所　在　地	宇陀市菟田野区下芳野

この地図は、国土地理院長の承認を得て、同院発行の20万分の1地勢図、2万5千分の1地形図、数値地図200000（地図画像）及び数値地図25000（地図画像）を複製したものである。
（承認番号　平19総複、第683号）

土砂災害警戒区域等の指定の公示に係る図書（その2）

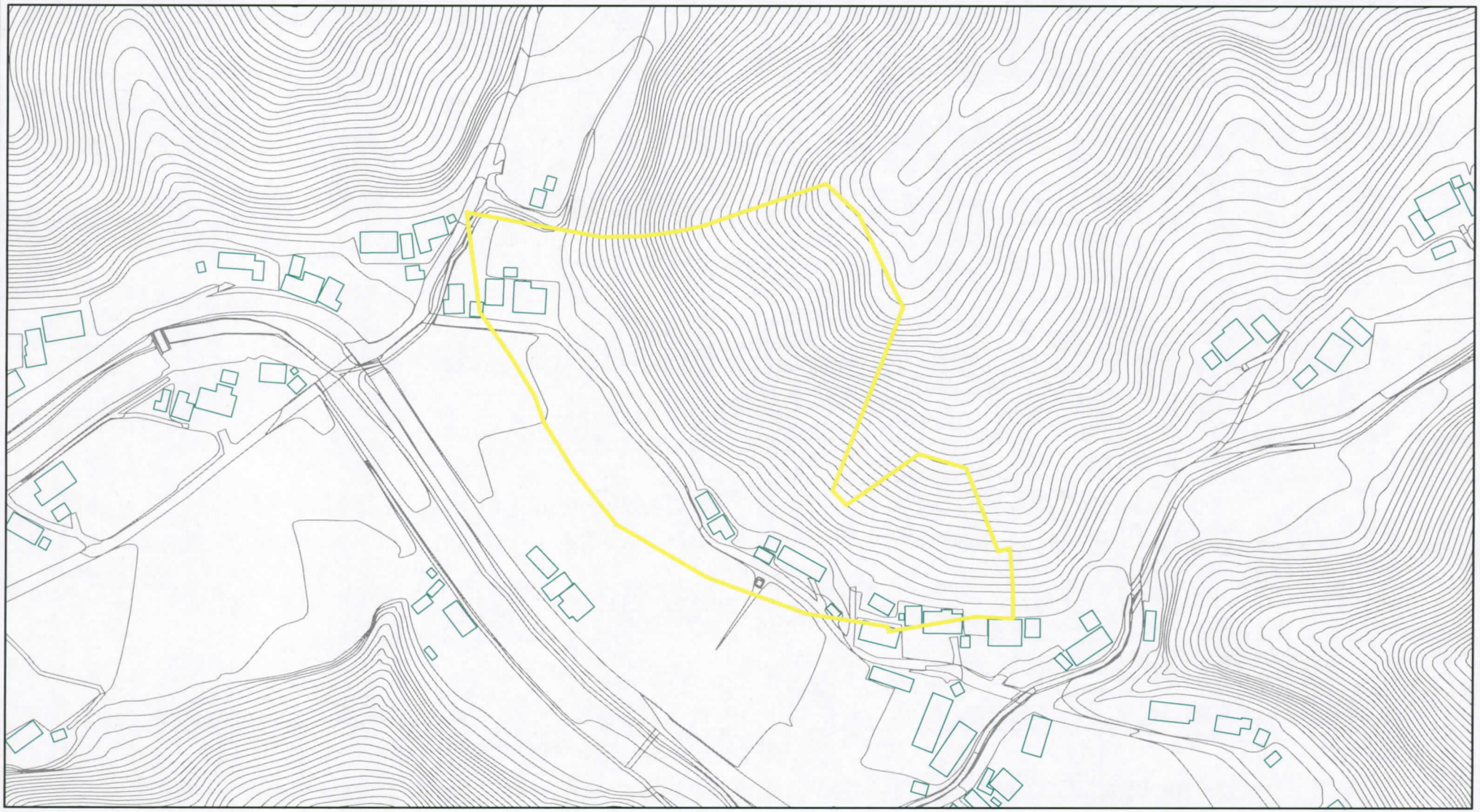

0　25　50　100 m

様式－2（急）

土砂災害警戒区域・土砂災害特別警戒区域

区域図（その1）

土砂災害防止法施行令第二条の基準に該当する区域

N

縮尺 1:2,500

自然現象の種類	急傾斜地の崩壊	区域番号	宇陀（菟田野）-下芳野-001-急-Y
告示番号	奈良県告示第359号	区域名称	宇陀市菟田野区下芳野（001）急傾斜地崩壊警戒区域
告示年月日	平成20年 12月 16日	所在地	宇陀市菟田野区下芳野