土砂災害警戒区域等の指定の公示に係る図書（その１）

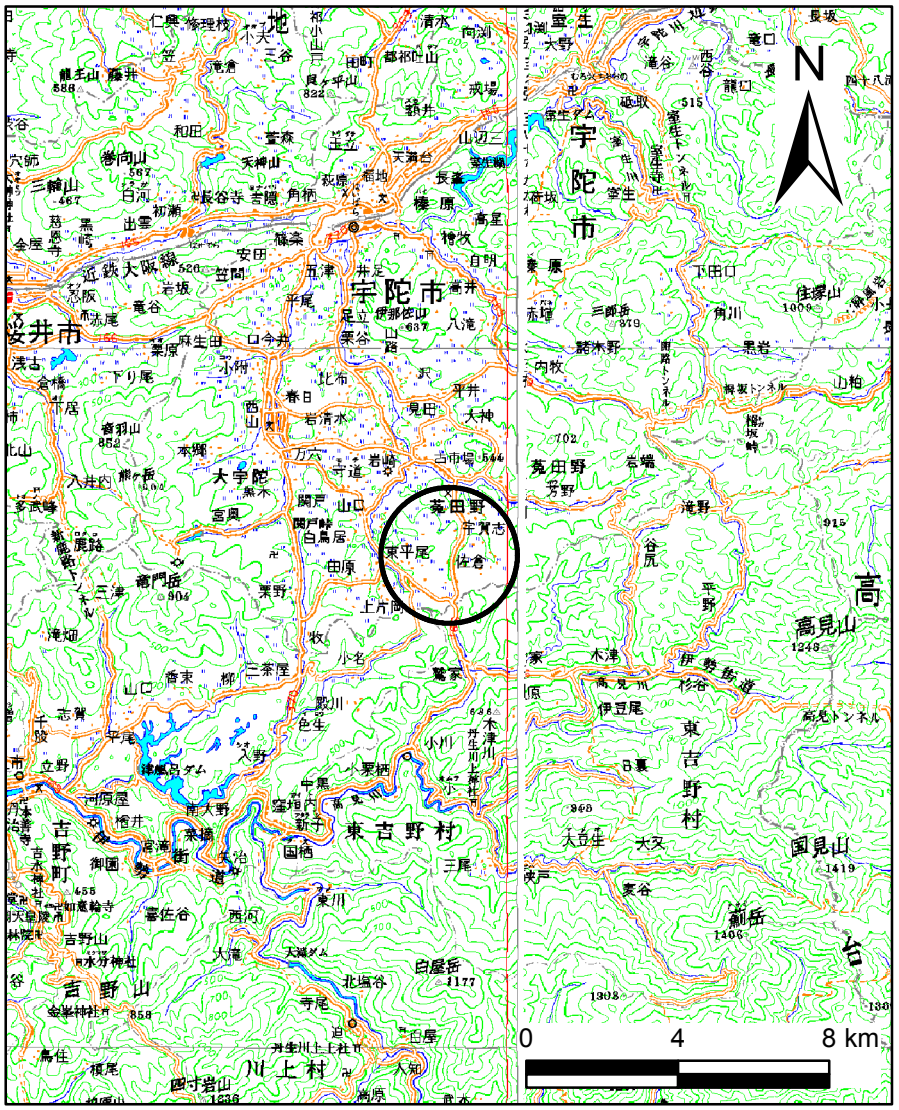

（1/200,000）

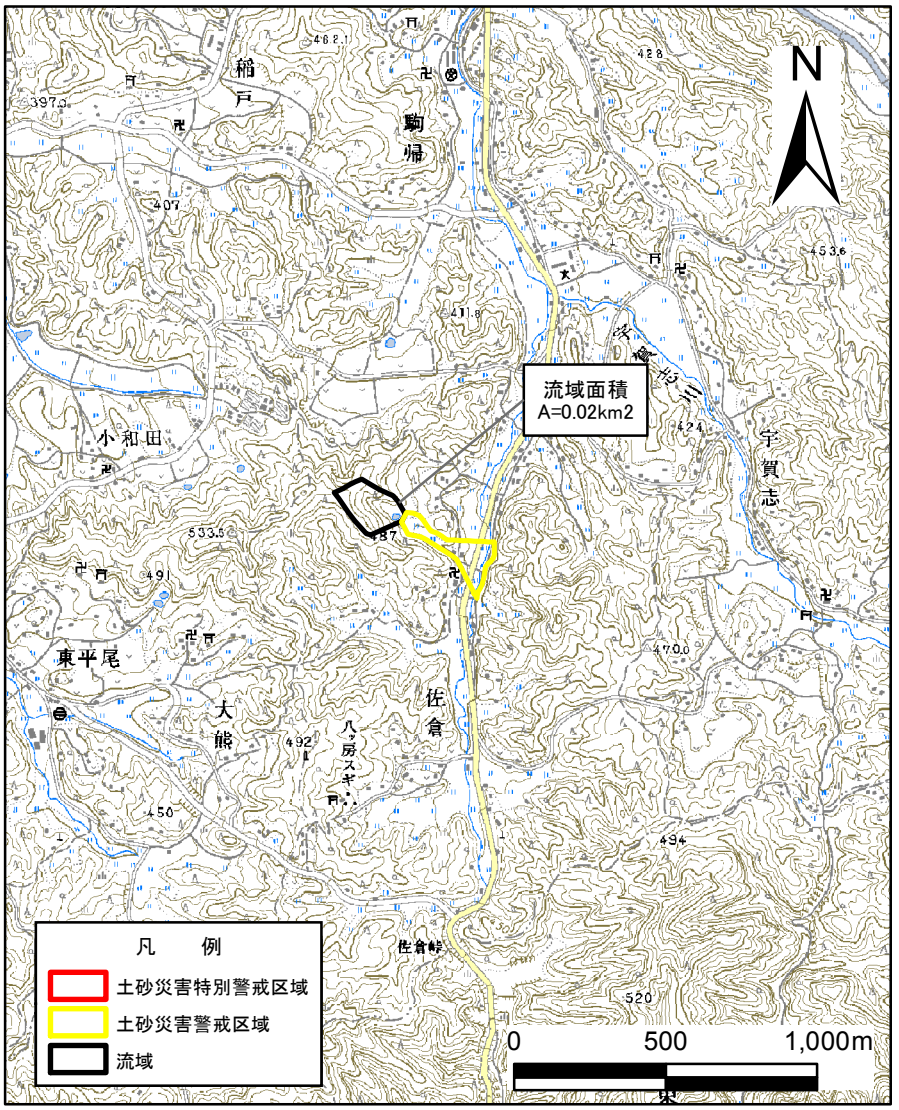

（1/25,000）

様式－1（土）
土砂災害警戒区域・土砂災害特別警戒区域　位置図

自然現象の種類	土石流
区域番号	宇陀(菟田野)-佐倉-012-土-Y
区域名称	宇陀市菟田野佐倉(012)土石流警戒区域
所在地	宇陀市菟田野佐倉

この地図は、国土地理院長の承認を得て、同院発行の数値地図200000（地図画像）、数値地図25000（地図画像）、電子地形図25000及び電子地形図20万を複製したものである。（承認番号平29情復、第1765号）

土砂災害警戒区域等の指定の公示に係る図書（参考）

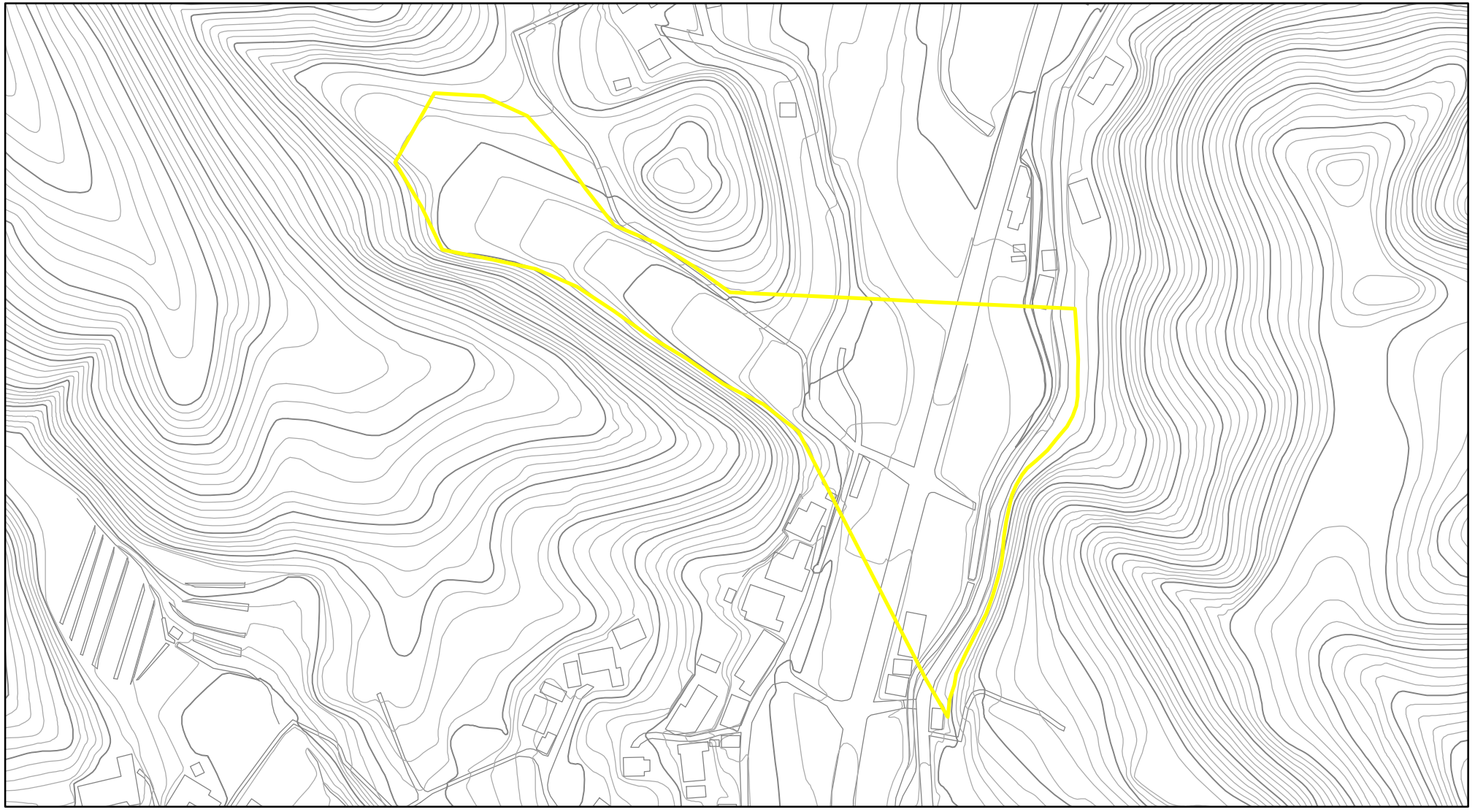

様式－2（土）（参考）

土砂災害警戒区域・

土砂災害特別警戒区域　区域図

土砂災害防止法施行令第二条の基準に該当する区域		
土砂災害防止法施行令第三条の基準に該当する区域	土石流の高さが1m超える場合、土石等の移動による力が50kN/㎡を超える区域	
	土石流の高さが1m超える場合、土石等の移動による力が50kN/㎡以下の区域	
	それ以外の区域	

N

縮尺

1:2,500

自然現象の種類	土石流	区域番号	宇陀(菟田野)-佐倉-012-土-Y
告示番号		区域名称	宇陀市菟田野佐倉(012) 土石流警戒区域
告示年月日		所在地	宇陀市菟田野佐倉

土砂災害警戒区域等の指定の公示に係る図書（参考）

0　25　50　100　150 m

様式－2（土）（参考）

土砂災害警戒区域・

土砂災害特別警戒区域　区域図

土砂災害防止法施行令第二条の基準に該当する区域		
土砂災害防止法施行令第三条の基準に該当する区域	土石流の高さが1m超える場合、土石等の移動による力が50kN/㎡を超える区域	
	土石流の高さが1m超える場合、土石等の移動による力が50kN/㎡以下の区域	
	それ以外の区域	

N

縮尺

1:2,500

自然現象の種類	土石流	区域番号	宇陀(菟田野)-佐倉-012-土-Y
告示番号		区域名称	宇陀市菟田野佐倉(012) 土石流警戒区域
告示年月日		所在地	宇陀市菟田野佐倉

土砂災害警戒区域等の指定の公示に係る図書（その2）

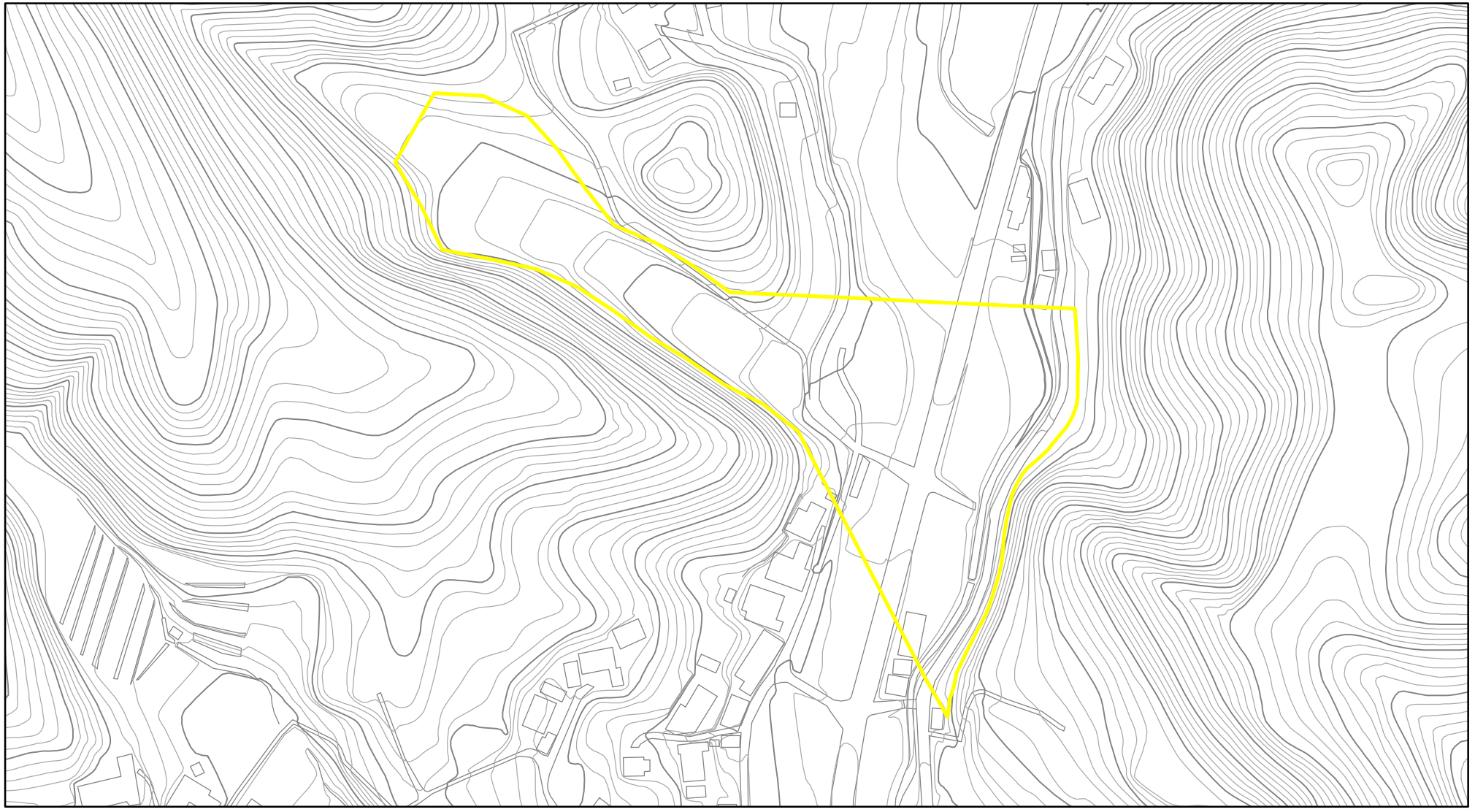

様式－2（土）

土砂災害警戒区域・

土砂災害特別警戒区域　区域図

土砂災害防止法施行令第二条の基準に該当する区域		
土砂災害防止法施行令第三条の基準に該当する区域	土石流の高さが1m超える場合、土石等の移動による力が50kN/㎡を超える区域	
	土石流の高さが1m超える場合、土石等の移動による力が50kN/㎡以下の区域	
	それ以外の区域	

N

縮尺

1:2,500

自然現象の種類	土石流	区域番号	宇陀(菟田野)-佐倉-012-土-Y
告示番号		区域名称	宇陀市菟田野佐倉(012) 土石流警戒区域
告示年月日		所在地	宇陀市菟田野佐倉