土砂災害警戒区域等の指定の公示に係る図書（その1）

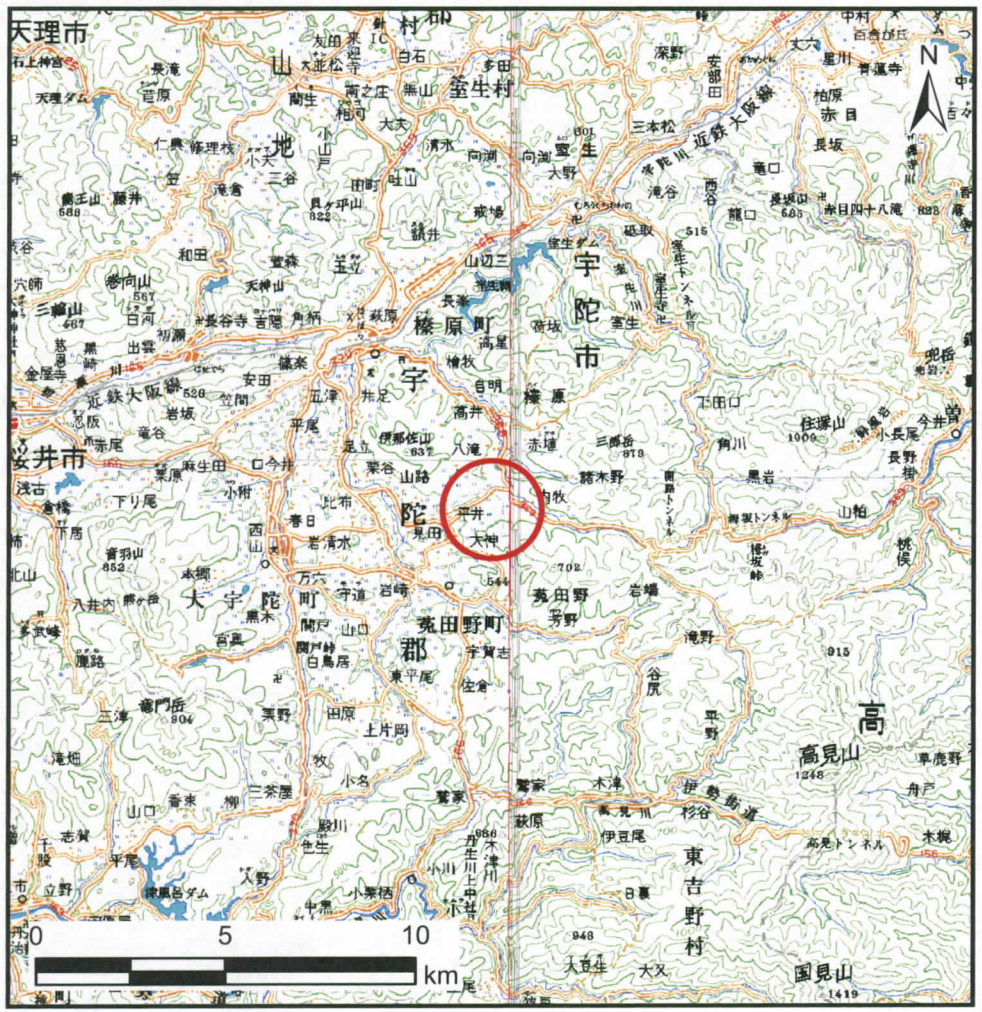

（1/200，000）

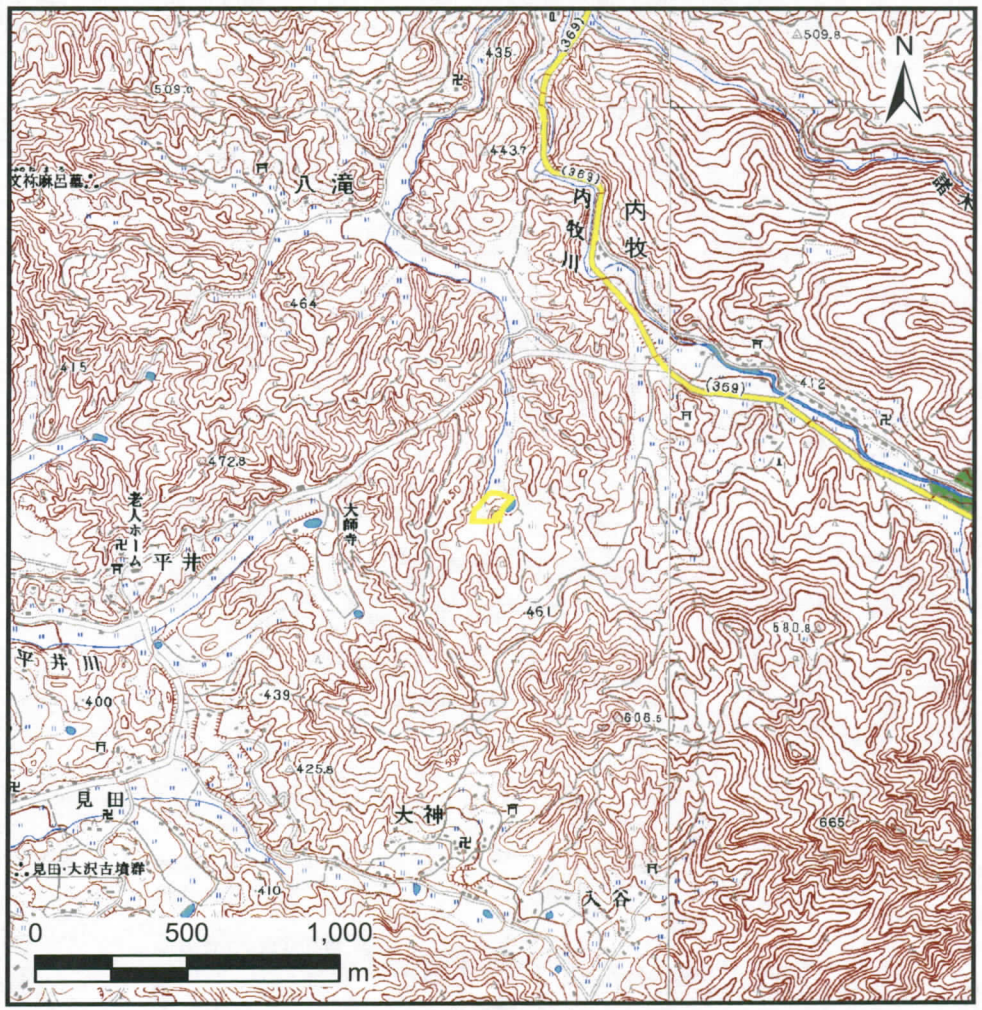

（1/25，000）

様式－1（急）
土砂災害警戒区域位置図

自然現象の種類	急傾斜地の崩壊
区域番号	宇陀(菟田野)-平井-031-3-急-Y
区域名称	宇陀市菟田野平井(031-3)急傾斜地崩壊警戒区域
所在地	宇陀市菟田野平井

「この地図は、国土地理院長の承認を得て、同院発行の数値地図200000（地図画像）及び数値地図25000（地図画像）を複製したものである。（承認番号　平24情複、第47号）」

土砂災害警戒区域等の指定の公示に係る図書（その2）

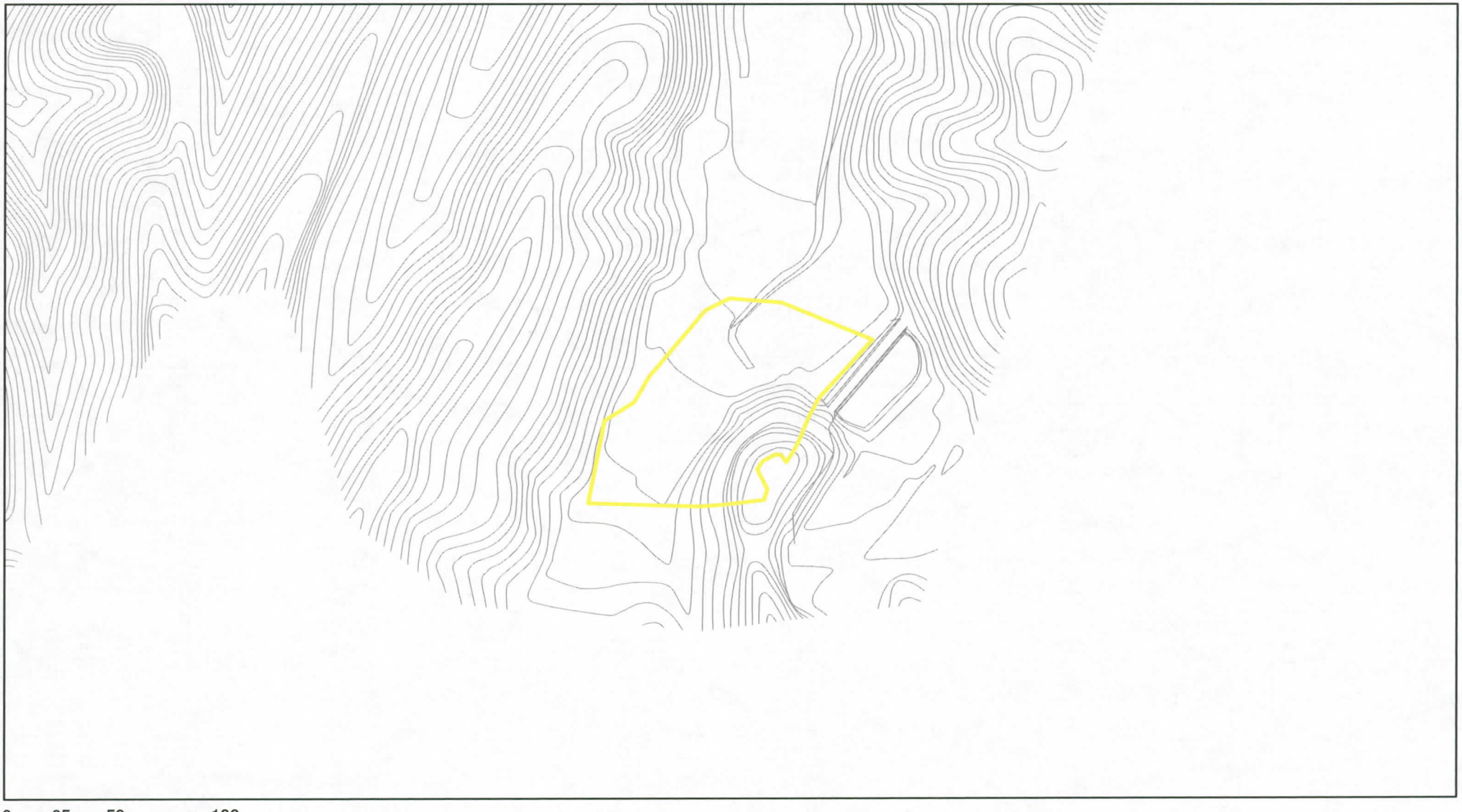

様式－2（急）
土砂災害警戒区域
区域図（その1）

土砂災害防止法施行令第二条の基準に該当する区域

N

縮尺
1:2,500

自然現象の種類	急傾斜地の崩壊	区域番号	宇陀(菟田野)-平井-031-3-急-Y
告示番号	奈良県告示第317号	区域名称	宇陀市菟田野平井(031-3) 急傾斜地崩壊警戒区域
告示年月日	平成26年12月9日	所在地	宇陀市菟田野平井