# 土砂災害警戒区域等の指定の公示に係る図書（その1）

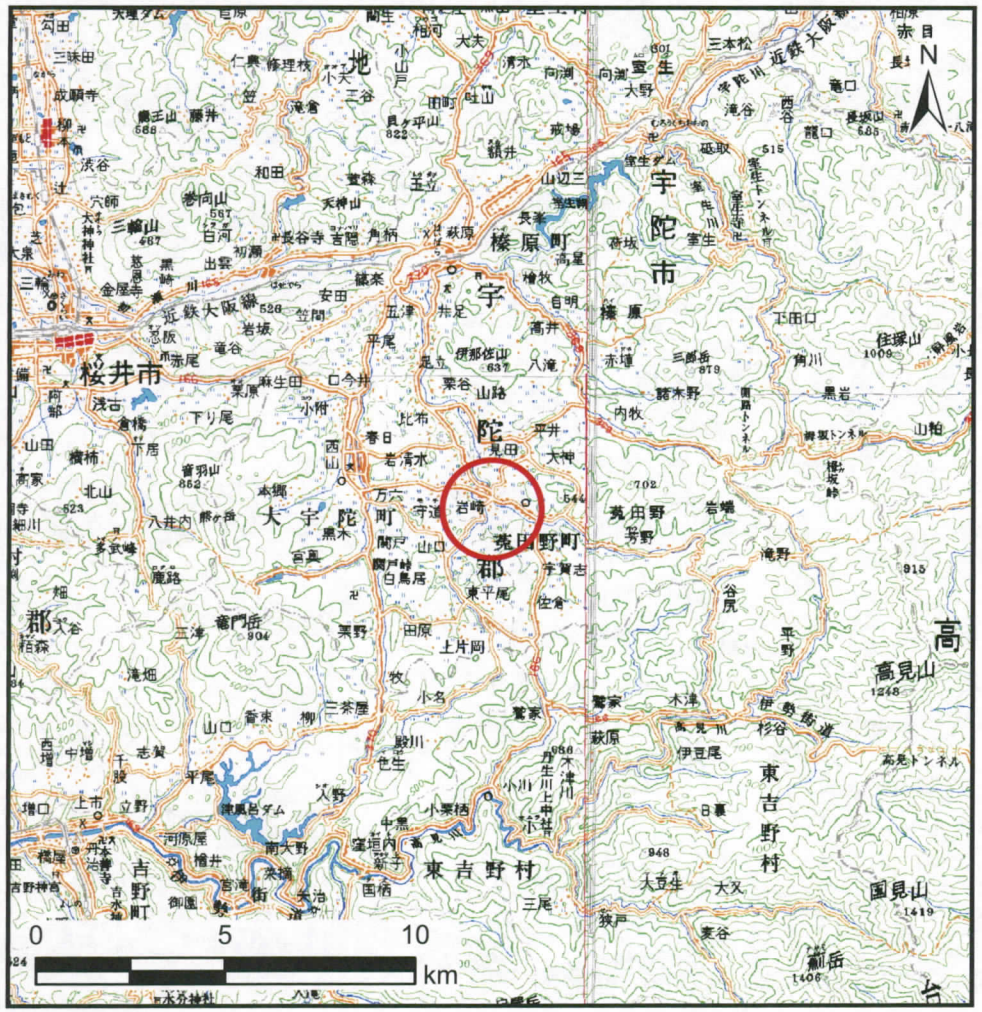


（1/200，000）

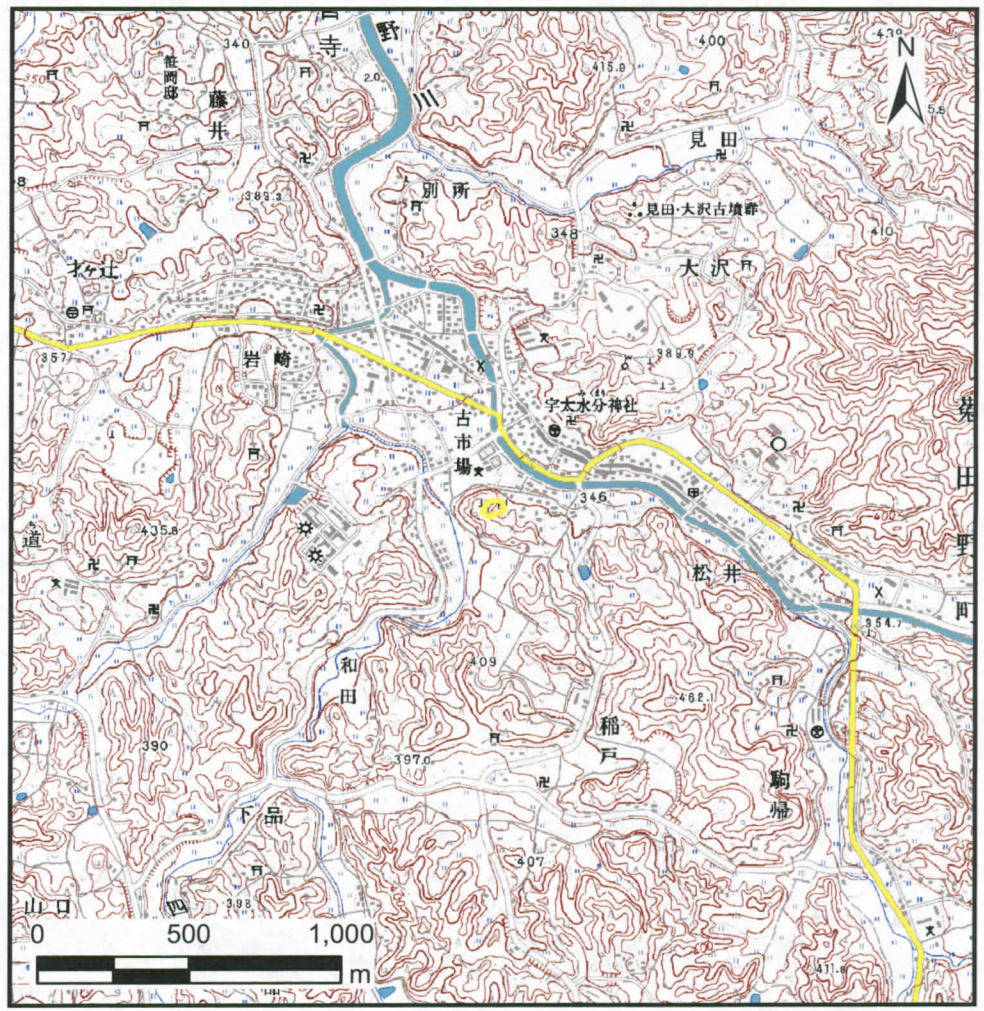


（1/25，000）

様式－1（急）
土砂災害警戒区域位置図

| | |
|---|---|
| 自然現象の種類 | 急傾斜地の崩壊 |
| 区域番号 | 宇陀(菟田野)-古市場-003-2-急-Y |
| 区域名称 | 宇陀市菟田野古市場(003-2)急傾斜地崩壊警戒区域 |
| 所在地 | 宇陀市菟田野古市場 |

「この地図は、国土地理院長の承認を得て、同院発行の数値地図200000（地図画像）及び数値地図25000（地図画像）を複製したものである。（承認番号　平24情複、第47号）」

# 土砂災害警戒区域等の指定の公示に係る図書（その2）

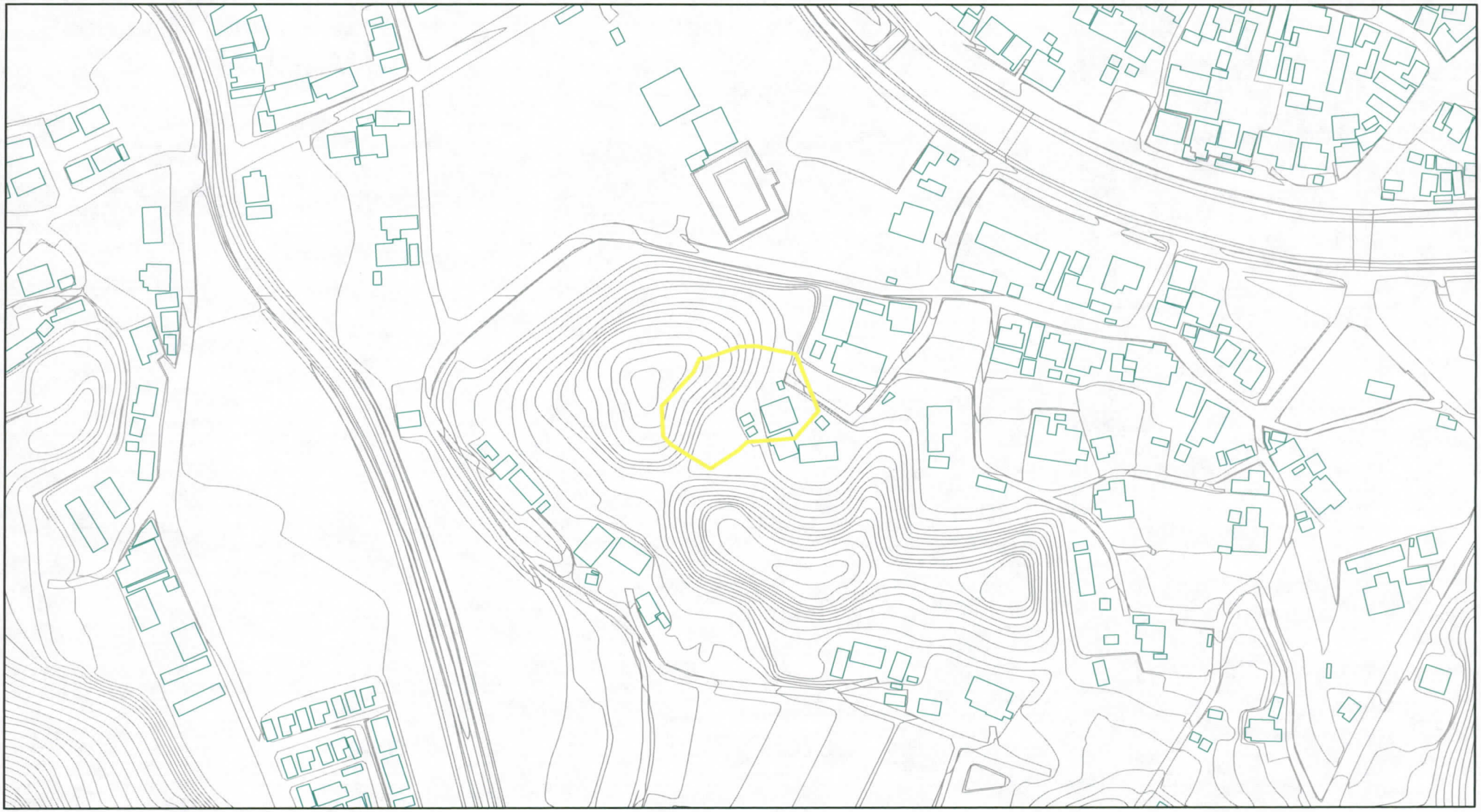


様式－2（急）
土砂災害警戒区域
区域図（その1）

土砂災害防止法施行令第二条の基準に該当する区域

N

縮尺
1:2,500

| | | | |
|---|---|---|---|
| 自然現象の種類 | 急傾斜地の崩壊 | 区域番号 | 宇陀(菟田野)-古市場-003-2-急-Y |
| 告示番号 | 奈良県告示第317号 | 区域名称 | 宇陀市菟田野古市場(003-2)<br>急傾斜地崩壊警戒区域 |
| 告示年月日 | 平成26年12月9日 | 所在地 | 宇陀市菟田野古市場 |