土砂災害警戒区域等の指定の公示に係る図書　（その１）

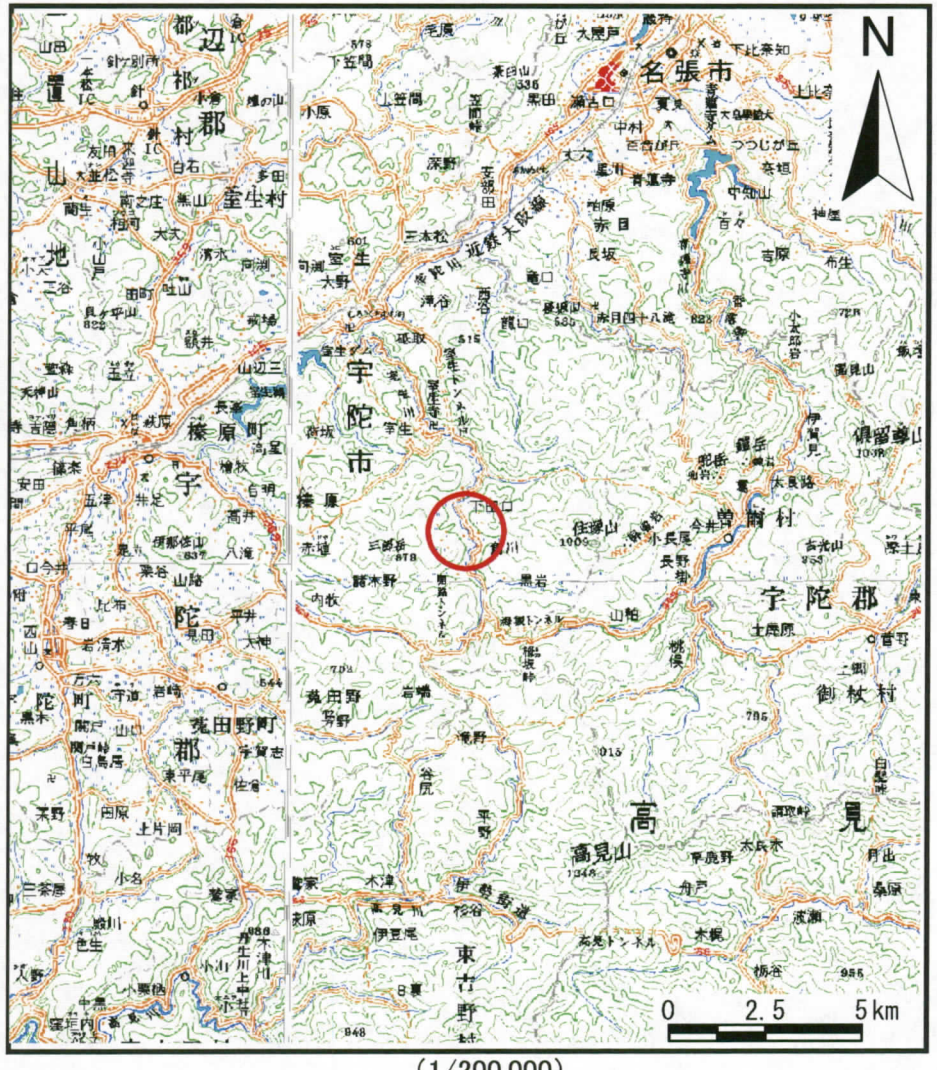

（1/200,000）

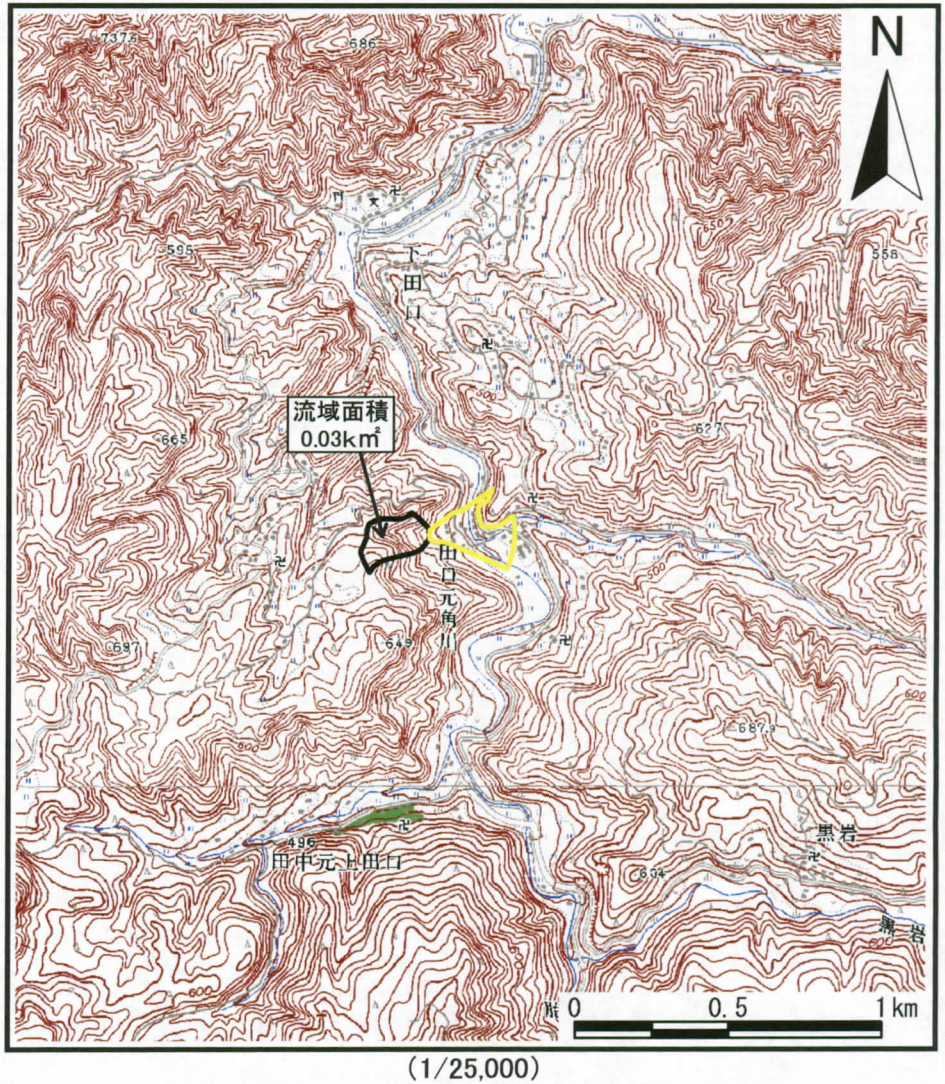

（1/25,000）

様式－１（土）
土砂災害警戒区域位置図

自然現象の種類	土石流
区域番号	宇陀(室生)-田口元角川-006-土-Y
区域名称	宇陀市室生田口元角川(006)土石流警戒区域
所在地	宇陀市室生田口元角川・田口元上田口

この地図は、国土地理院長の承認を得て、同院発行の数値地図200000（地図画像）及び数値地図25000（地図画像）を複製したものである。（承認番号　平24情複、第47号）

土砂災害警戒区域等の指定の公示に係る図書（その2）

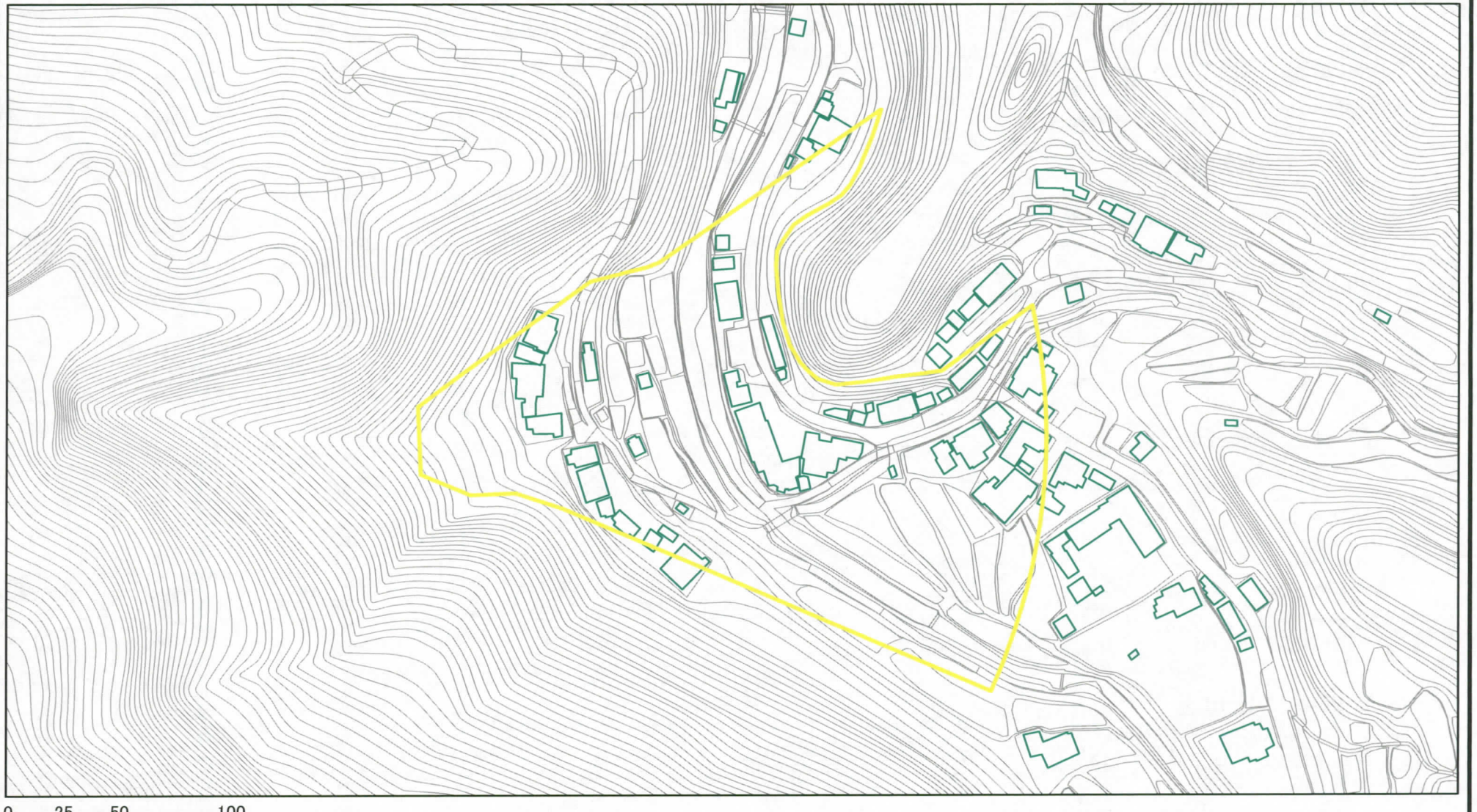

様式－2（土）

土砂災害警戒区域区域図

土砂災害防止法施行令第二条の基準に該当する区域	N	自然現象の種類	土石流	区域番号	宇陀(室生)-田口元角川-006-土-Y
	縮尺 1:2,500	告示番号	奈良県告示第318号	区域名称	宇陀市室生田口元角川(006)土石流警戒区域
		告示年月日	平成26年12月9日	所在地	宇陀市室生 田口元角川・田口元上田口