土砂災害警戒区域等の指定の公示に係る図書　（その１）

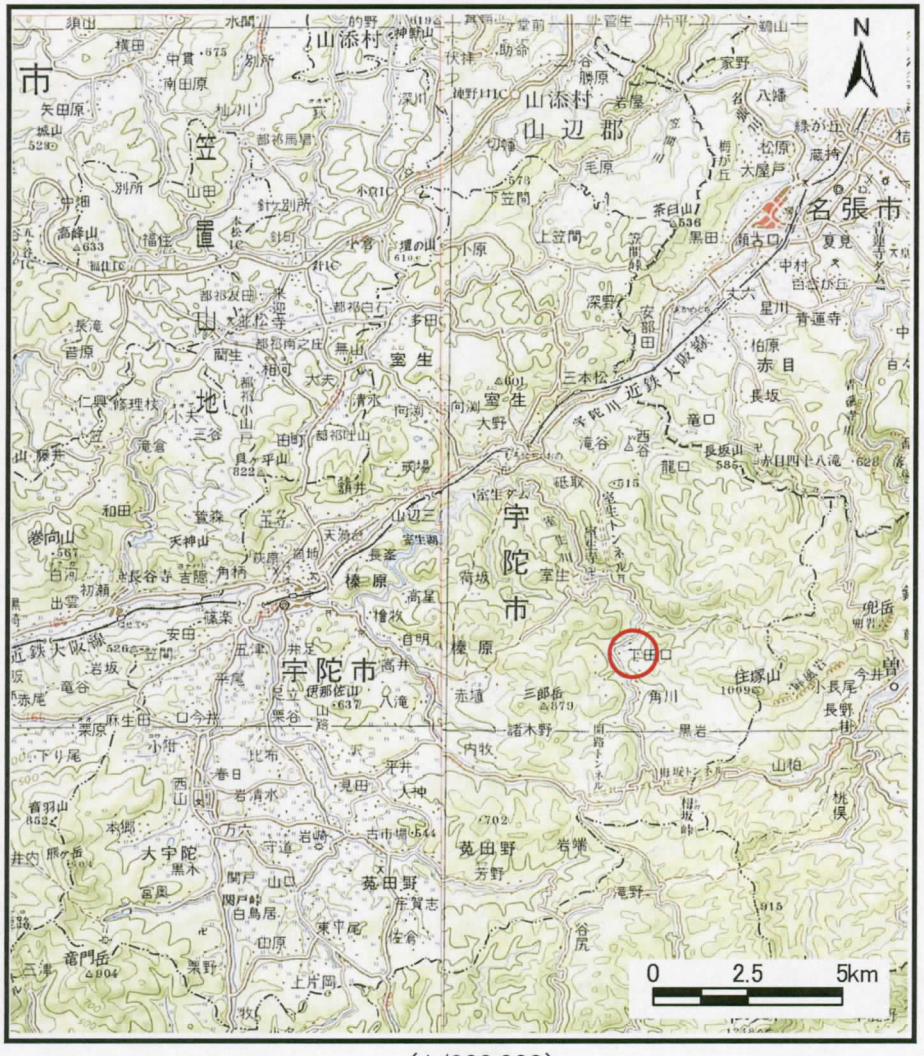

（1/200,000）

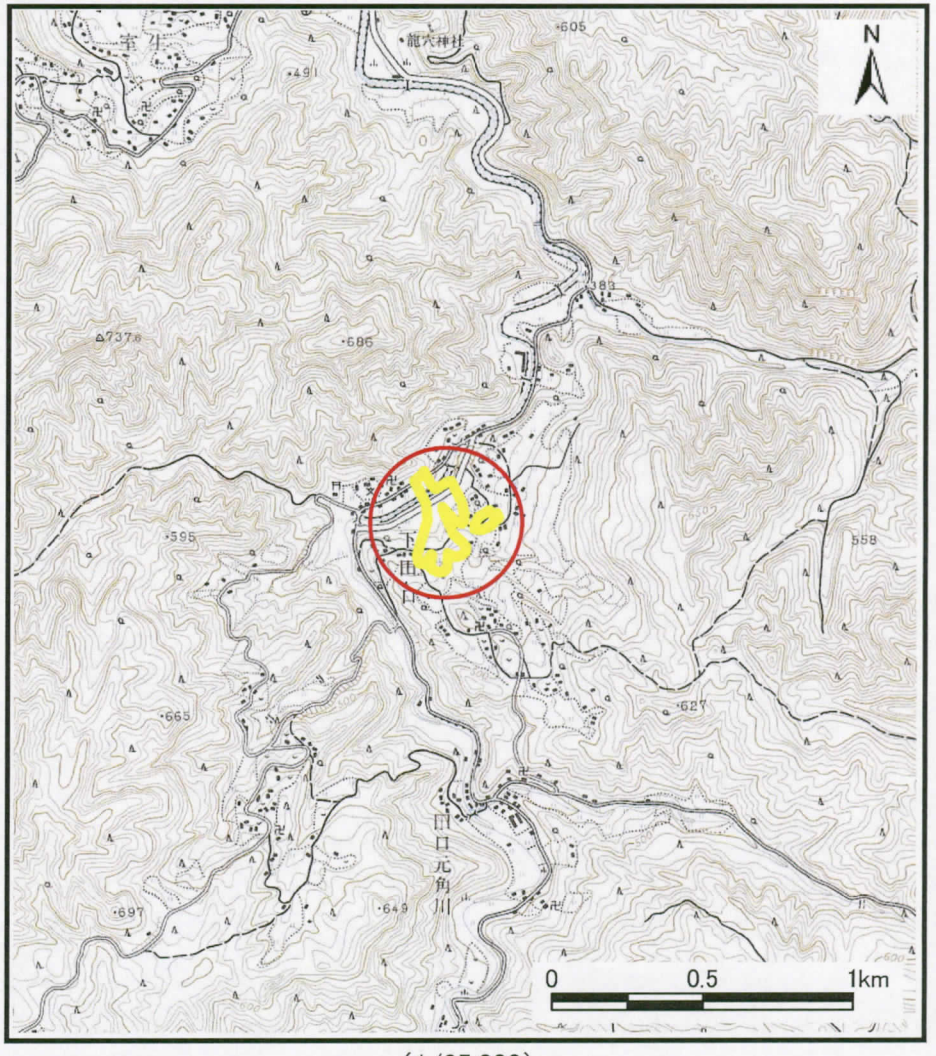

（1/25,000）

様式－１（地）
土砂災害警戒区域　位置図

自然現象の種類	地滑り
区域番号	宇陀（室生）-下田口-004-地-Ｙ
区域名称	宇陀市（室生）下田口（004）地滑り警戒区域
地滑り区域名	下田口（004）
所在地	宇陀市室生下田口

この地図は、国土地理院長の承認を得て、同院発行の20万の1地勢図及び2万5千分の1地形図を複製したものである。（承認番号　平26情複、第845号）

土砂災害警戒区域等の指定の公示に係る図書（その2）

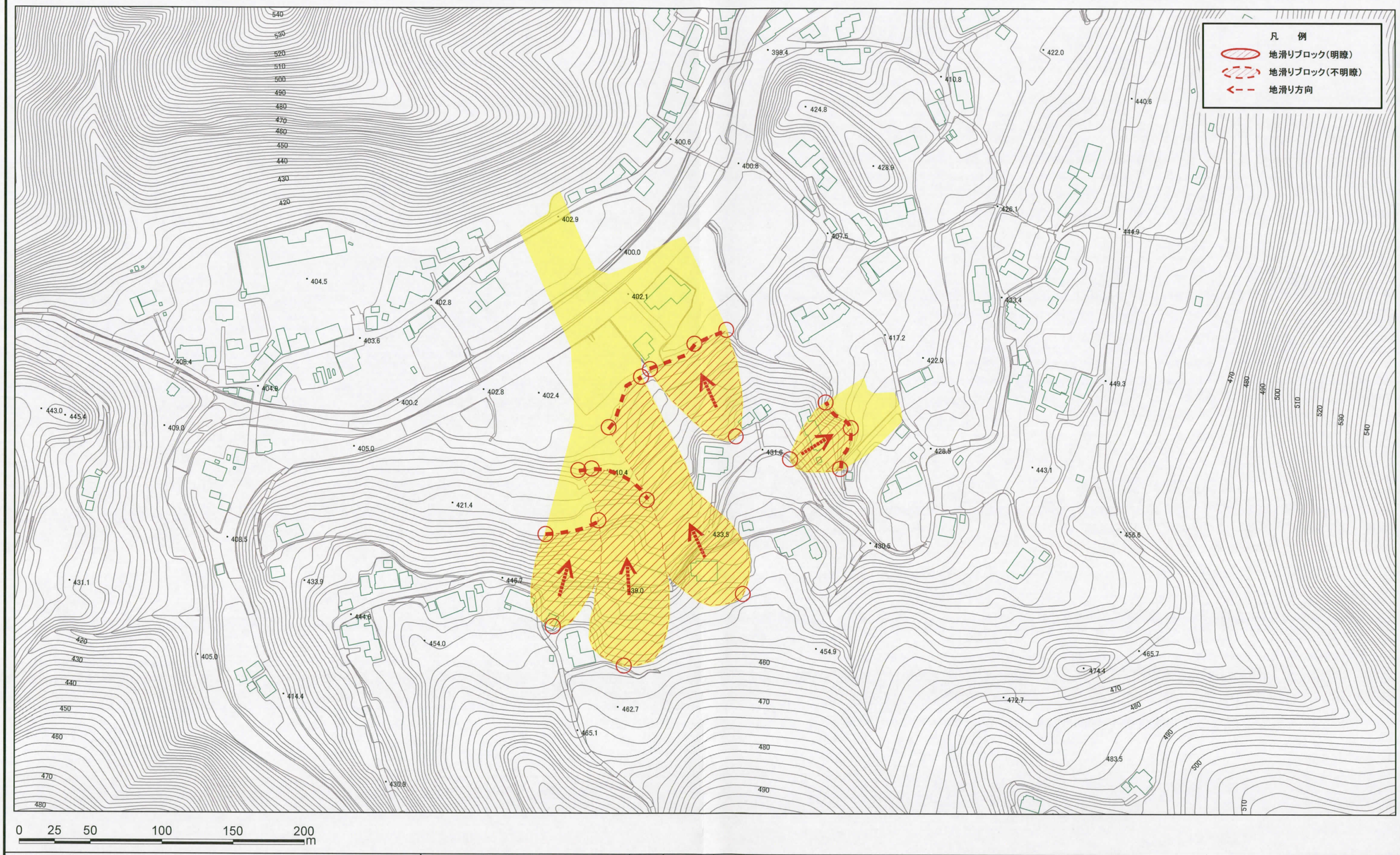

様式－2（地）

土砂災害警戒区域　区域図

土砂災害防止法施行令第二条の基準に該当する区域（土砂災害警戒区域）		N	自然現象の種類	地滑り	区域番号	宇陀（室生）-下田口-004-地-Y	区域名称	宇陀市（室生）下田口（004）地滑り警戒区域
		縮尺 1:2,500	告示番号	奈良県告示第５２８号	地滑り区域名	下田口（004）		
			告示年月日	平成２７年３月２４日	所在地	宇陀市室生下田口		