土砂災害警戒区域等の指定の公示に係る図書　（その１）

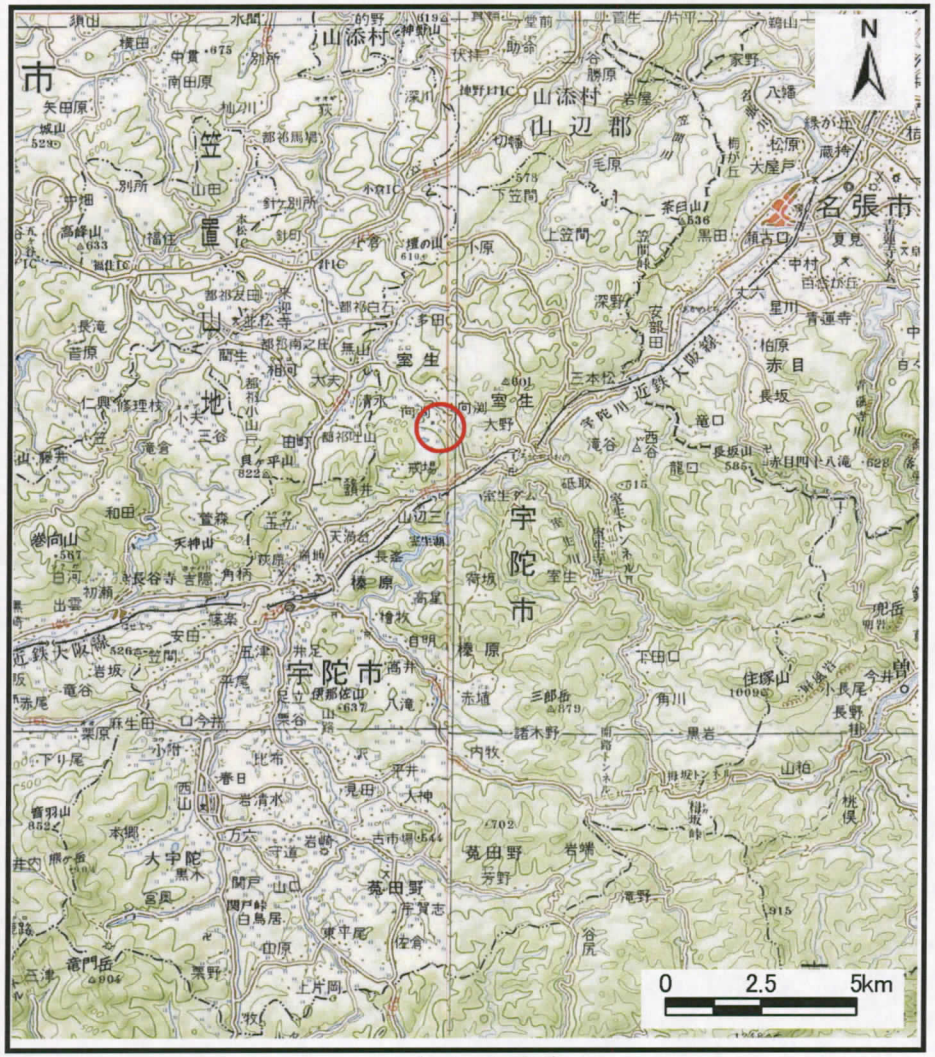

（1/200,000）

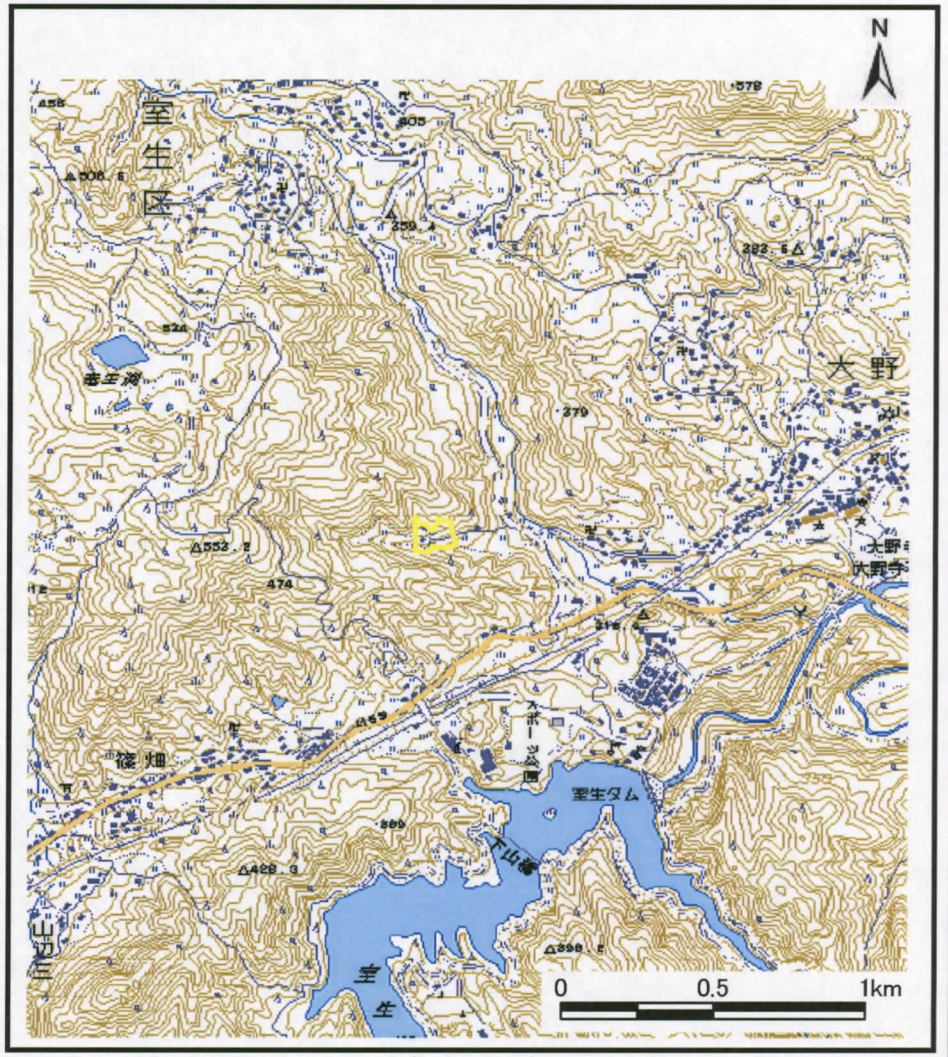

（1/25,000）

様式－１（急）
土砂災害警戒区域　位置図

自然現象の種類	急傾斜地の崩壊
区域番号	宇陀(室生)-大野-012-急-Y
区域名称	宇陀市室生区大野(012)急傾斜地崩壊警戒区域
所在地	宇陀市室生区大野

この地図は、国土地理院長の承認を得て、同院発行の数値地図200000（地図画像）及び数値地図25000（地図画像）を複製したものである。（承認番号　平20業複、第629号）

様式－2（急）

土砂災害警戒区域等の指定の公示に係る図書（その2）

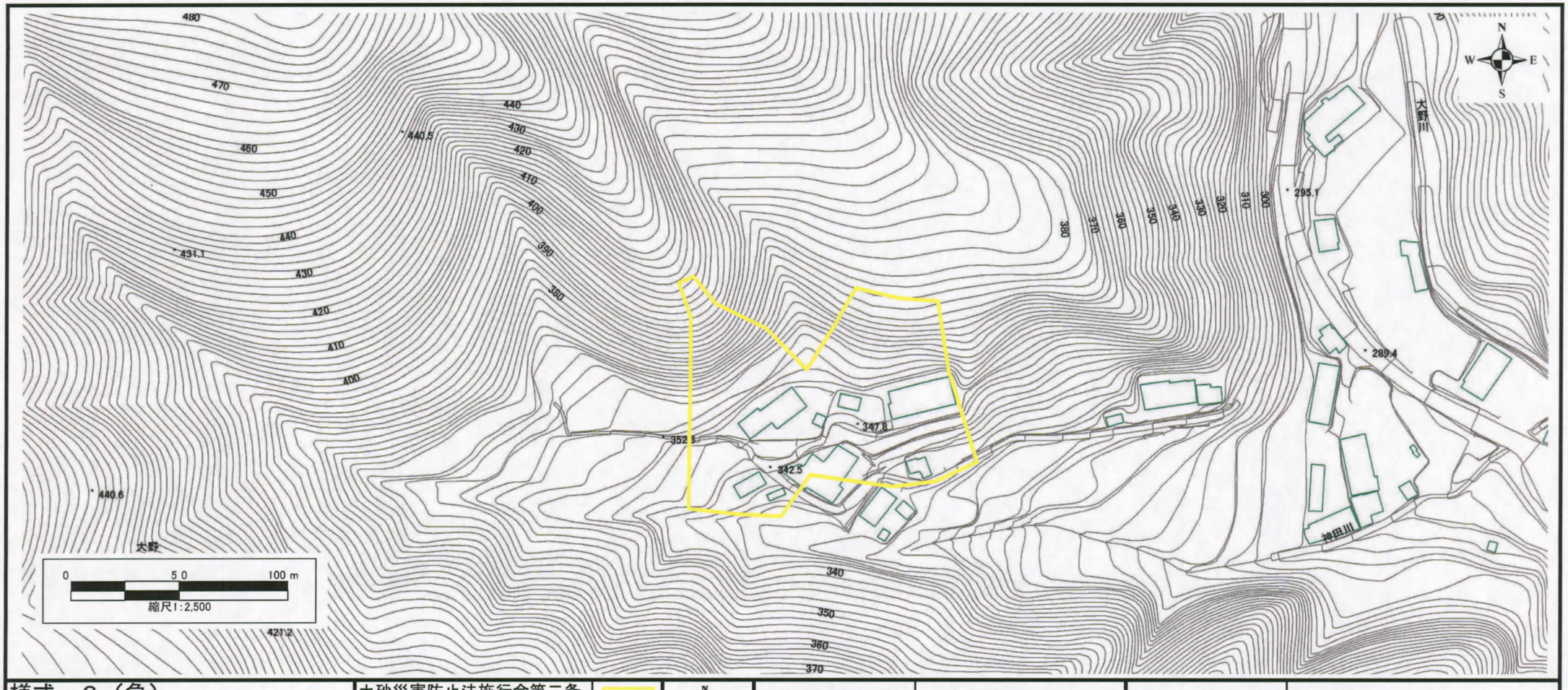

様式－２（急） 土砂災害警戒区域図（その１）	土砂災害防止法施行令第二条の基準に該当する区域		N W E S 縮尺 1:2,500	自然現象の種類	急傾斜地の崩壊	区域番号	宇陀（室生）-大野-012-急-Y
				告示番号	奈良県告示第261号	区域名称	宇陀市室生区大野（012） 急傾斜地崩壊警戒区域
				告示年月日	平成21年12月18日	所在地	宇陀市室生区大野