土砂災害警戒区域等の指定の公示に係る図書（その1）

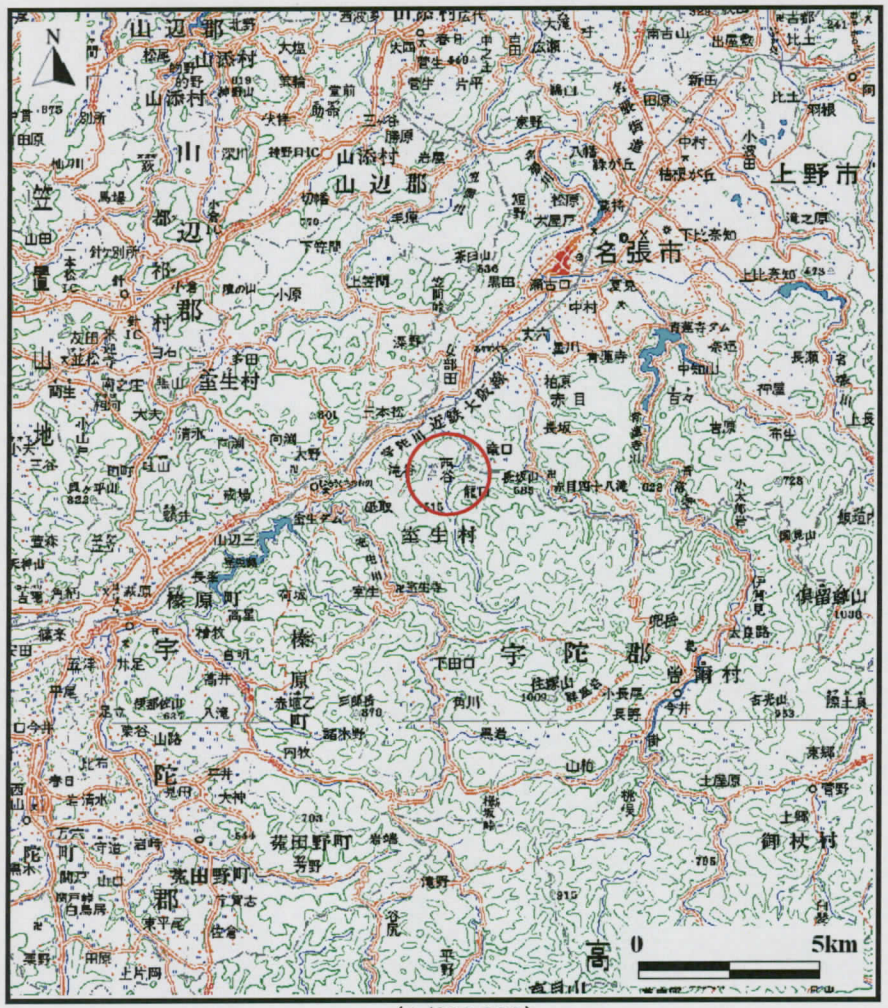

（1/200,000）

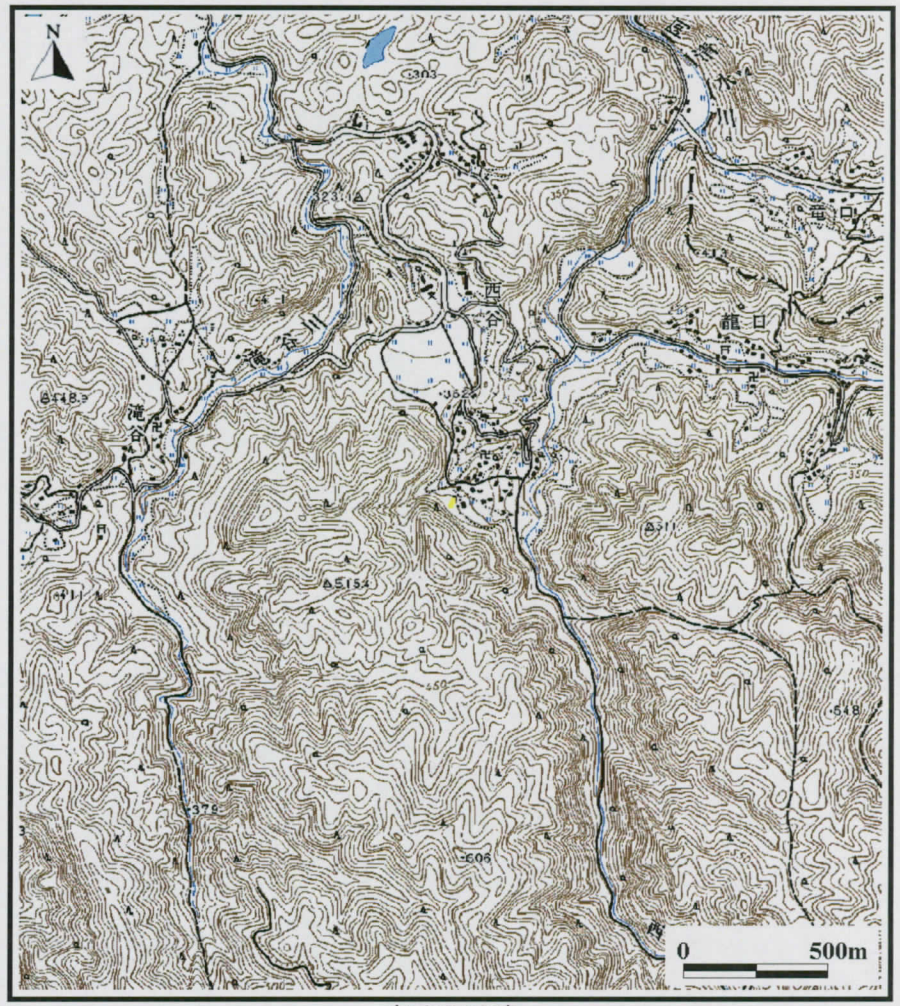

（1/25,000）

様式－1（土）

土砂災害警戒区域　位置図

自然現象の種類	急傾斜地の崩壊
区　域　番　号	宇陀(室生)-西谷-008-急-Y
区　域　名　称	宇陀市室生西谷(008)急傾斜地崩壊警戒区域
所　　在　　地	宇陀市室生西谷

この地図は、国土地理院長の承認を得て、同院発行の数値地図200000（地図画像）及び数値地図25000（地図画像）を複製したものである。（承認番号　平21業複、第628号）

土砂災害警戒区域等の指定の公示に係る図書（その2）

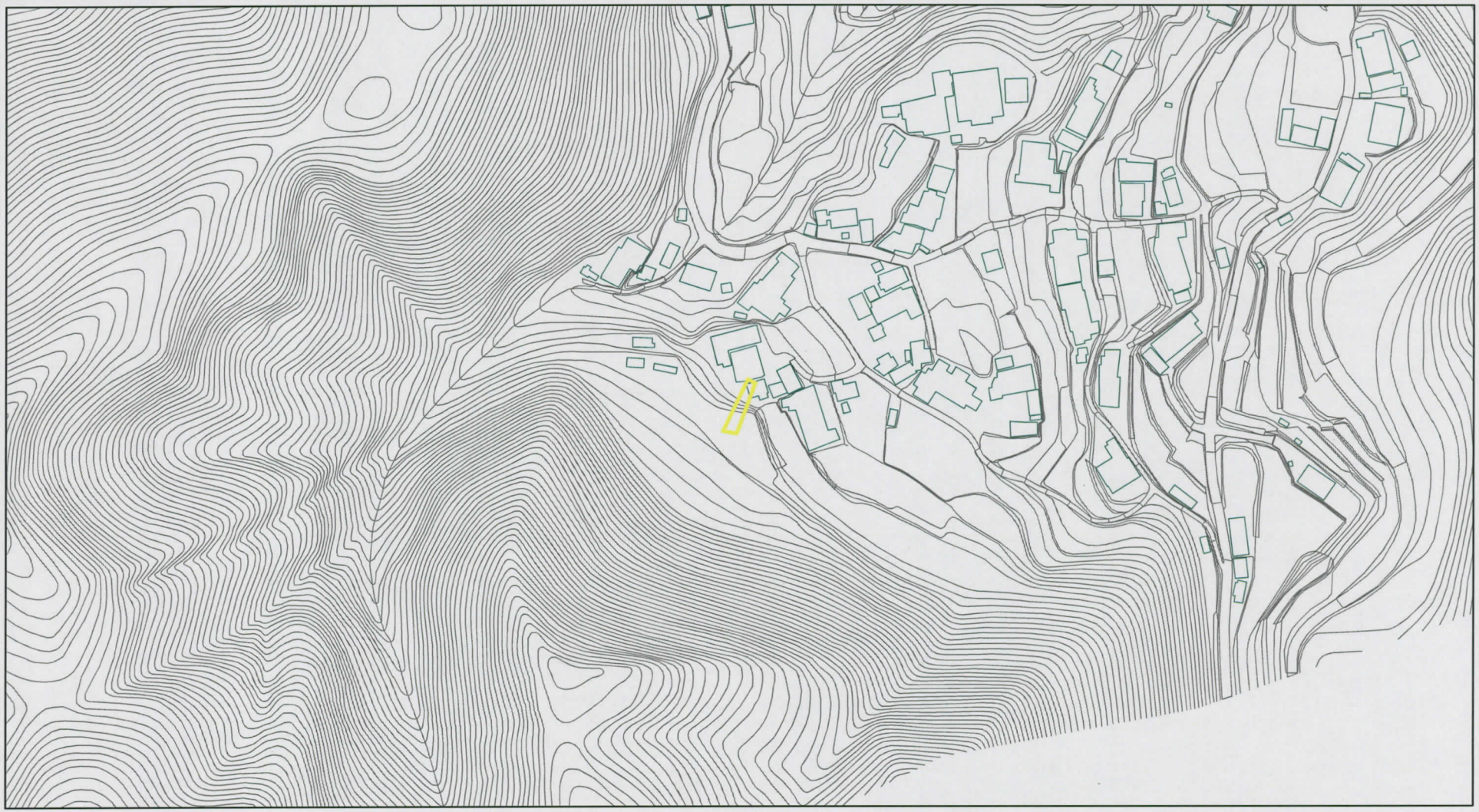

様式－2（急）

土砂災害警戒区域図（その1）

土砂災害防止法施行令第二条の基準に該当する区域

N

縮尺
1:2,500

自然現象の種類	急傾斜地の崩壊	区域番号	宇陀(室生)-西谷-008-急-Y
告示番号	奈良県告示第426号	区域名称	宇陀市室生西谷(008) 急傾斜地崩壊警戒区域
告示年月日	平成26年3月28日	所在地	宇陀市室生西谷