土砂災害警戒区域等の指定の公示に係る図書　（その１）

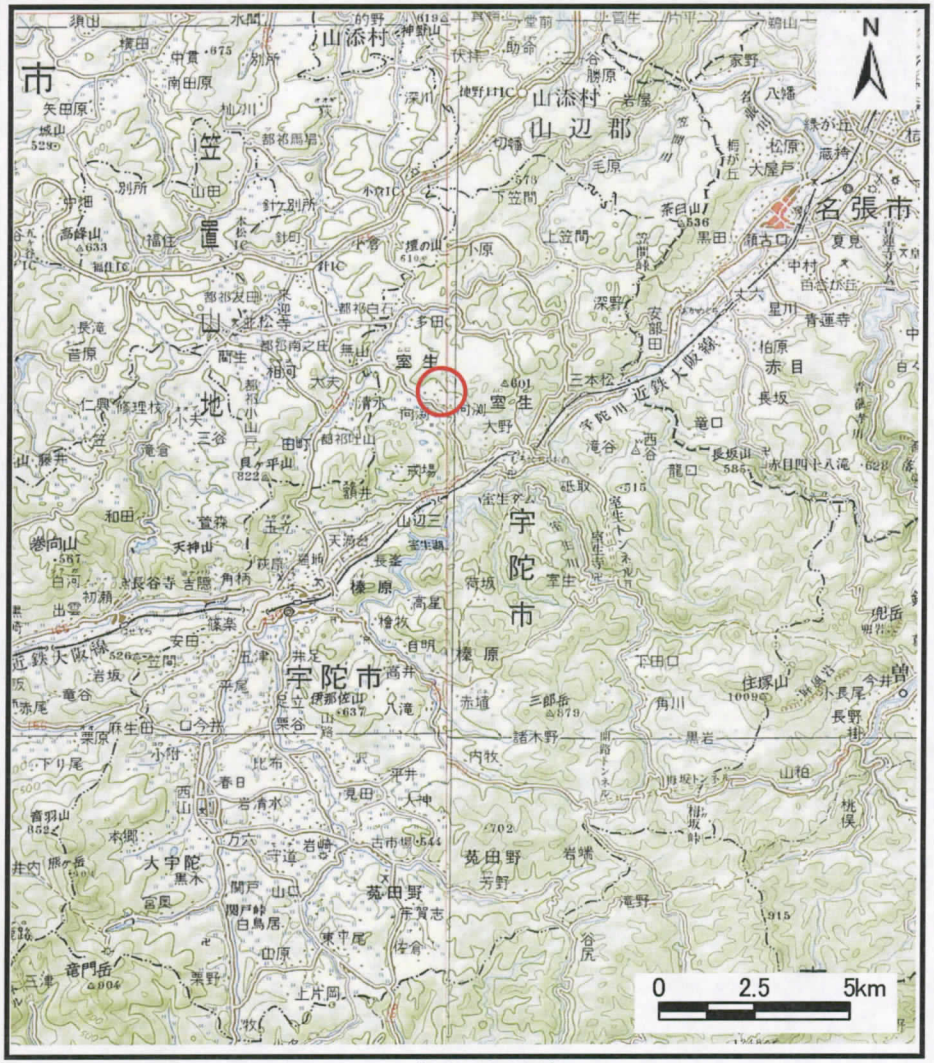

（1/200,000）

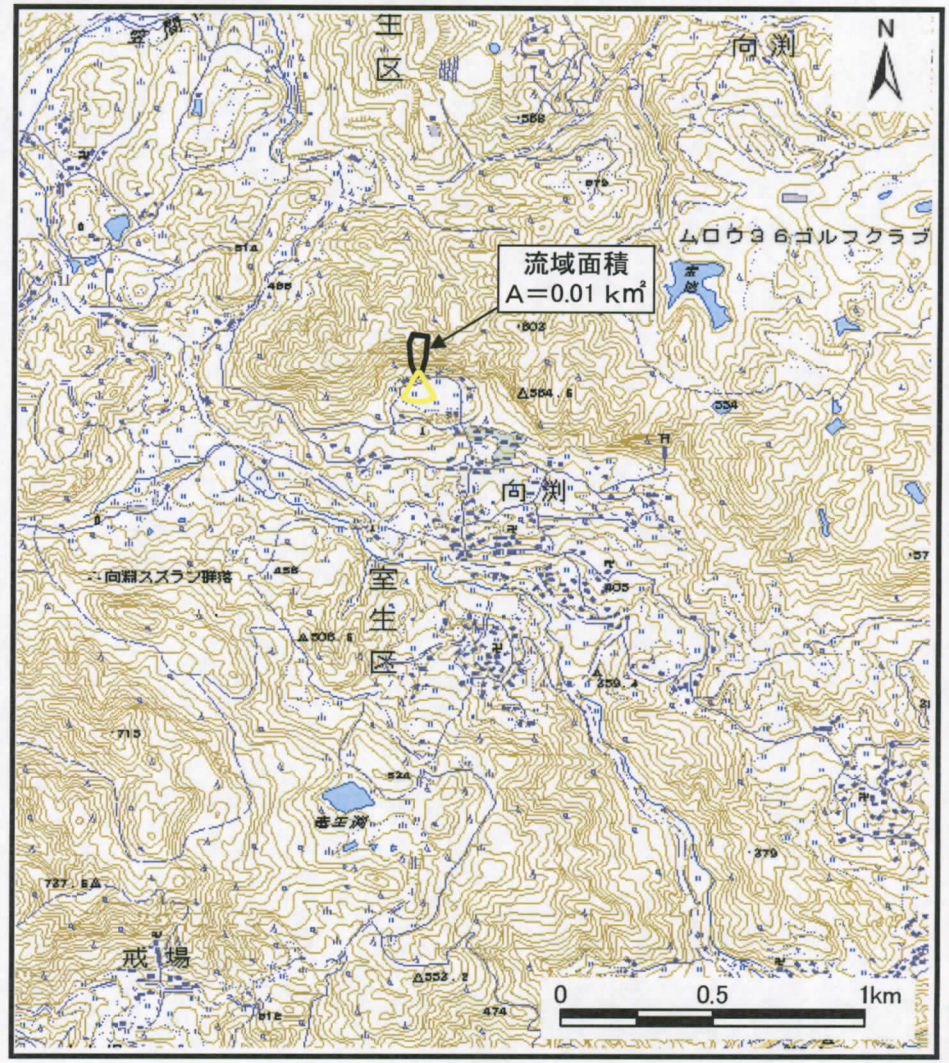

（1/25,000）

様式－１（土） 土砂災害警戒区域　位置図	自然現象の種類	土石流
	区域番号	宇陀(室生)-向渕-008-土-Y
	区域名称	宇陀市室生区向渕（008）土石流警戒区域
	所在地	宇陀市室生区向渕

この地図は、国土地理院長の承認を得て、同院発行の数値地図200000（地図画像）及び数値地図25000（地図画像）を複製したものである。（承認番号　平20業複、第629号）

土砂災害警戒区域等の指定の公示に係る図書（その２）

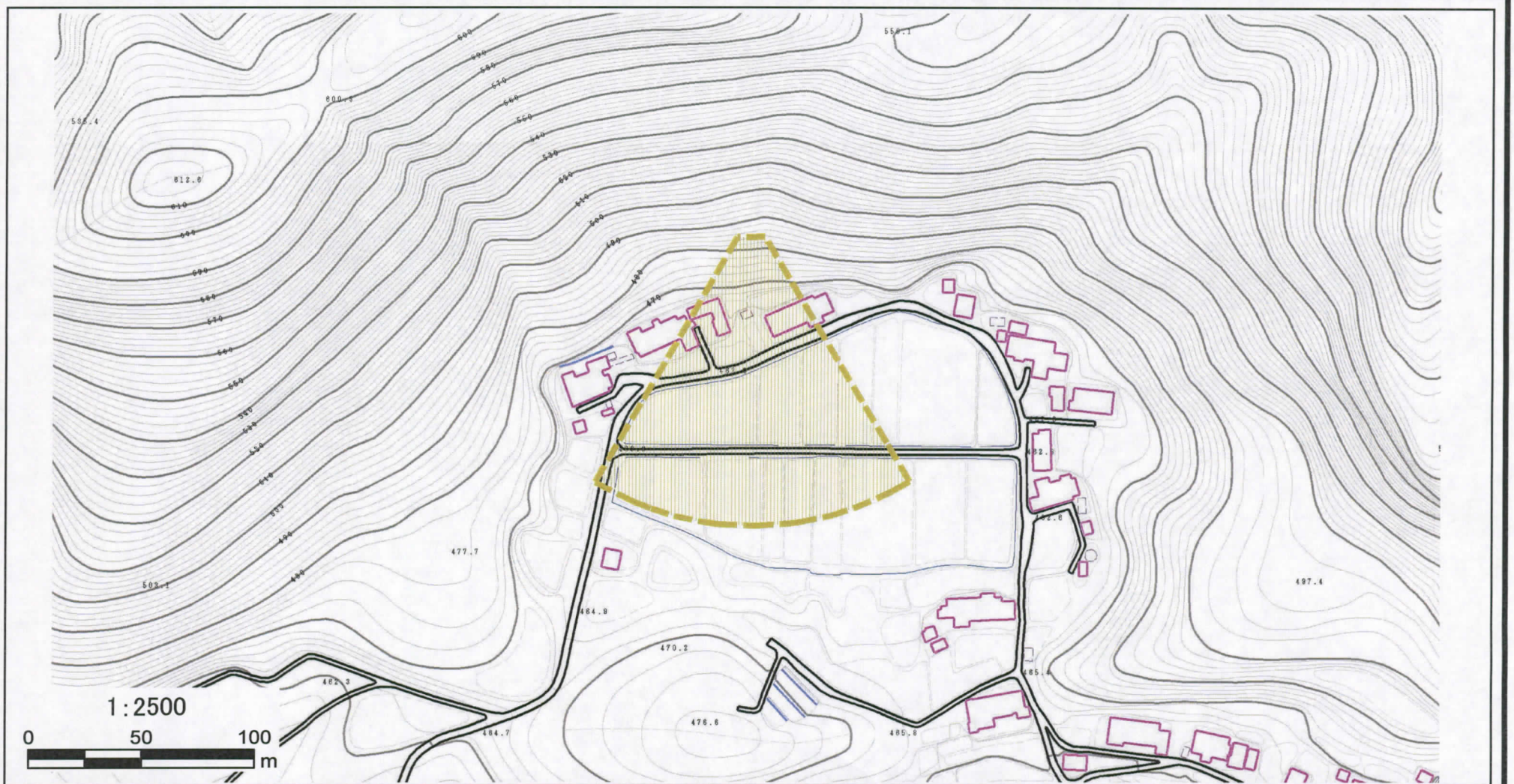

様式-2（土） 土砂災害警戒区域　区域図	土砂災害防止法施行令第二条の基準に該当する区域	N	自然現象の種類	土石流	区域番号	宇陀(室生)-向渕-008-土-Y
		縮尺 1:2,500	告示番号	奈良県告示第262号	区域名称	宇陀市室生区向渕（008） 土石流警戒区域
			告示年月日	平成21年12月18日	所在地	宇陀市室生区向渕