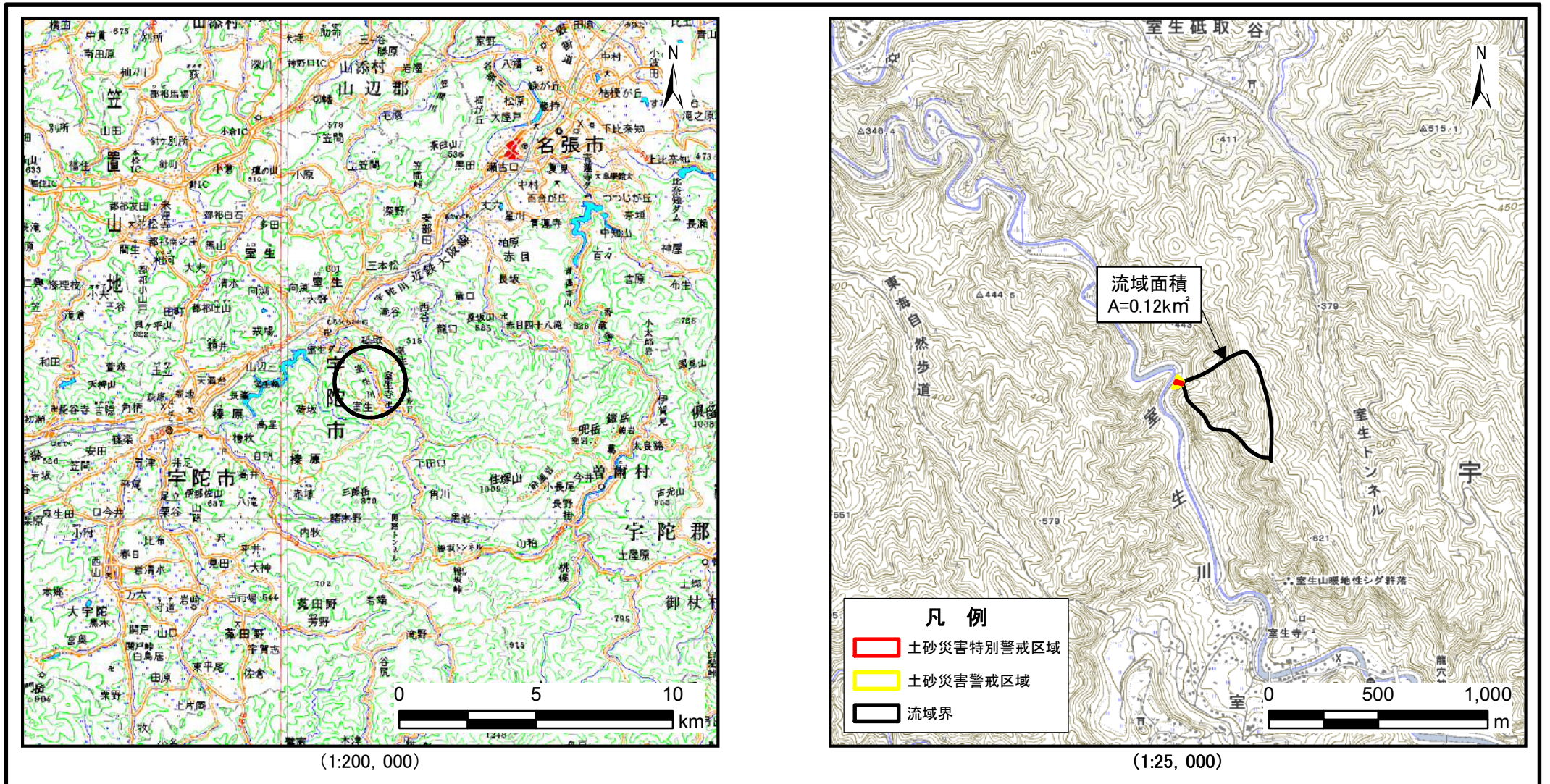


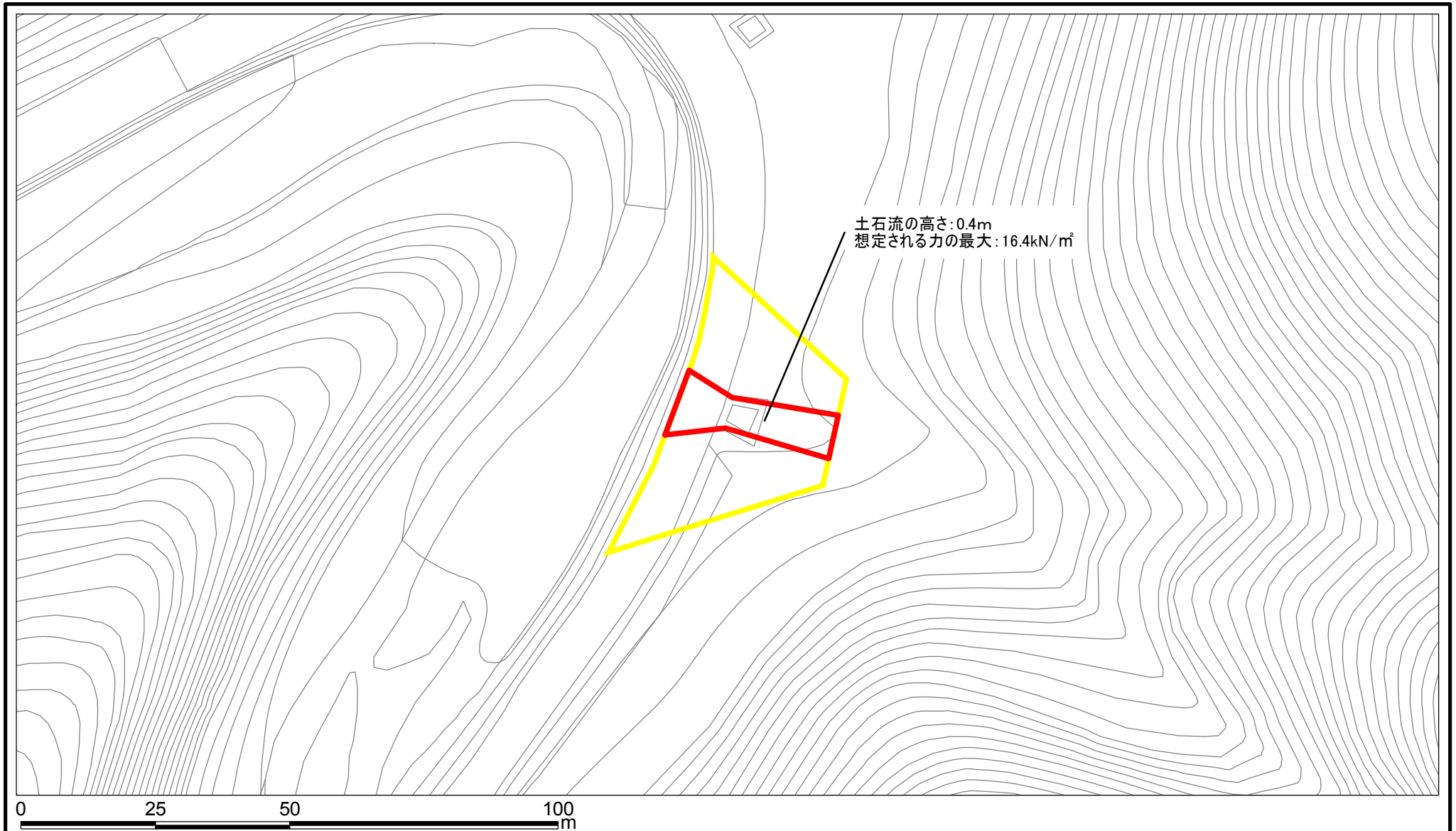
土砂災害警戒区域等の指定の公示に係る図書(その1)



様式-1(土) 土砂災害警戒区域・土砂災害特別警戒区域 位置図	自然現象の種類	土石流
	区域番号	宇陀(室生)-室生-013-土-Y・R
	区域名称	宇陀市室生(013)土石流警戒区域・特別警戒区域
	所在地	宇陀市室生

この地図は、国土地理院長の承認を得て、同院発行の数値地図20000(地図画像)及び数値地図25000(地図画像)を複製したものである。(承認番号 平28情複、第1403号)

土砂災害警戒区域等の指定の公示に係る図書(参考)



様式-2(土)(参考) 土砂災害警戒区域・土砂災害特別警戒区域 区域図	土砂災害防止法施行令第二条の基準に該当する区域 (土砂災害警戒区域)		N 縮尺 1:1,000	自然現象の種類 土石流	区域番号 宇陀(室生)-室生-013-土-Y・R
	土砂災害防止法施行令第三条の基準に該当する区域 (土砂災害特別警戒区域)	 		告示番号	区域名称 宇陀市室生(013) 土石流警戒区域・特別警戒区域
	その他の区域			告示年月日	所在地 宇陀市室生

土砂災害警戒区域等の指定の公示に係る図書(参考)



様式-2(土)(参考)

土砂災害警戒区域・土砂災害特別警戒区域
区域図

土砂災害防止法施行令第二条の基準に該当する区域
(土砂災害警戒区域)



土砂災害防止
法施行令第三
条の基準に該
当する区域
(土砂災害特別
警戒区域)

土石流の高さが1mを超える場合、土石等の
移動による力が50kN/mを超える区域



土石流の高さが1mを超える場合、土石等の
移動による力が50kN/mを超えない区域



その他の区域



縮尺

1:1,000

自然現象
の種類

土石流

告示番号

告示年月日

区域番号

宇陀(室生)-室生-013-土-Y・R

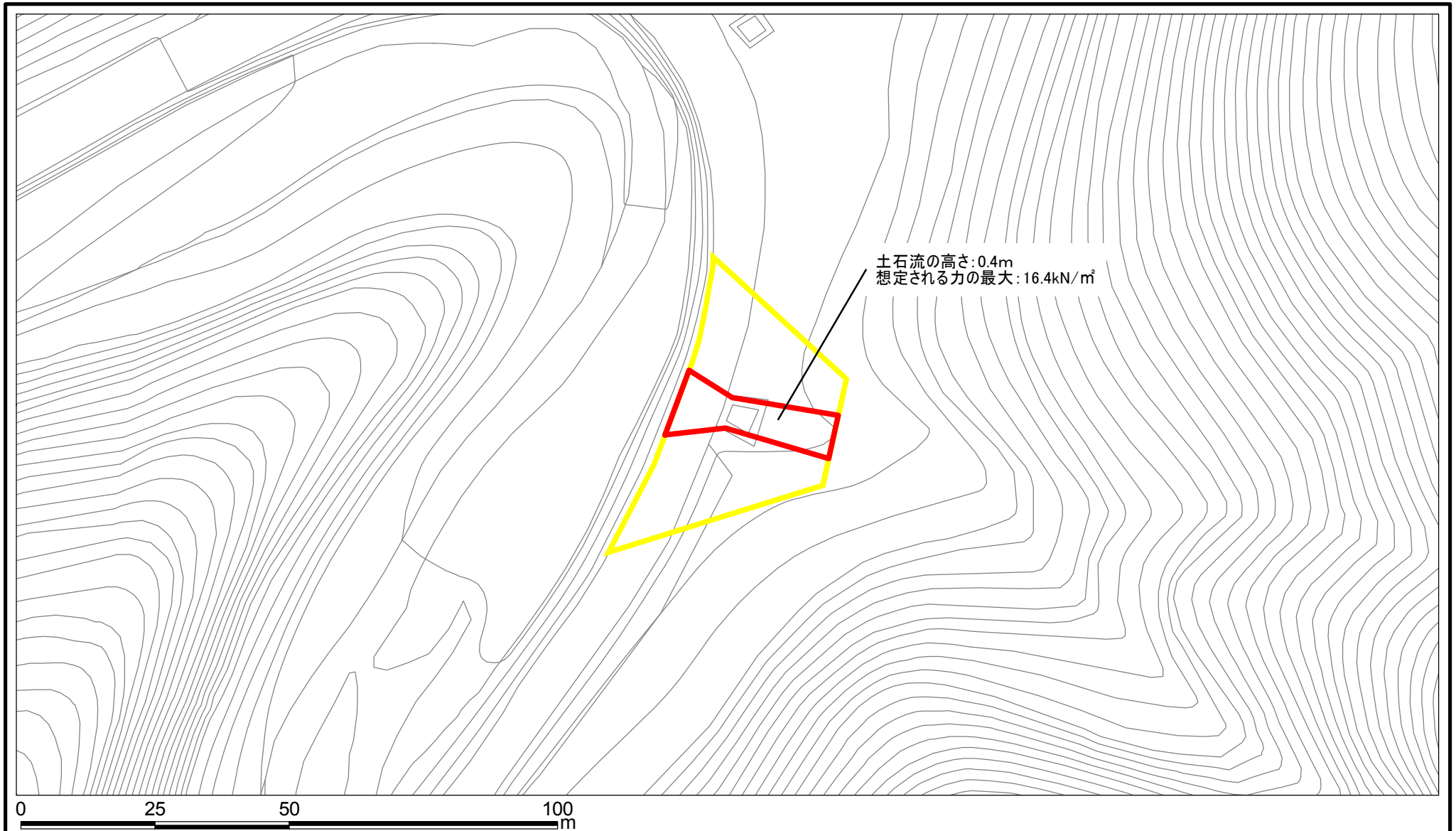
区域名称

宇陀市室生(013)
土石流警戒区域・特別警戒区域

所在地

宇陀市室生

土砂災害警戒区域等の指定の公示に係る図書(その2)



様式-2(土)

土砂災害警戒区域・土砂災害特別警戒区域
区域図

土砂災害防止法施行令第二条の基準に該当する区域
(土砂災害警戒区域)

土砂災害防止法施行令第三条の基準に該当する区域
(土砂災害特別警戒区域)



縮尺

1:1,000

自然現象の種類

土石流

告示番号

告示年月日

区域番号

宇陀(室生)-室生-013-土-Y-R

区域名称

宇陀市室生(013)
土石流警戒区域・特別警戒区域

所在地

宇陀市室生