土砂災害警戒区域等の指定の公示に係る図書（その1）

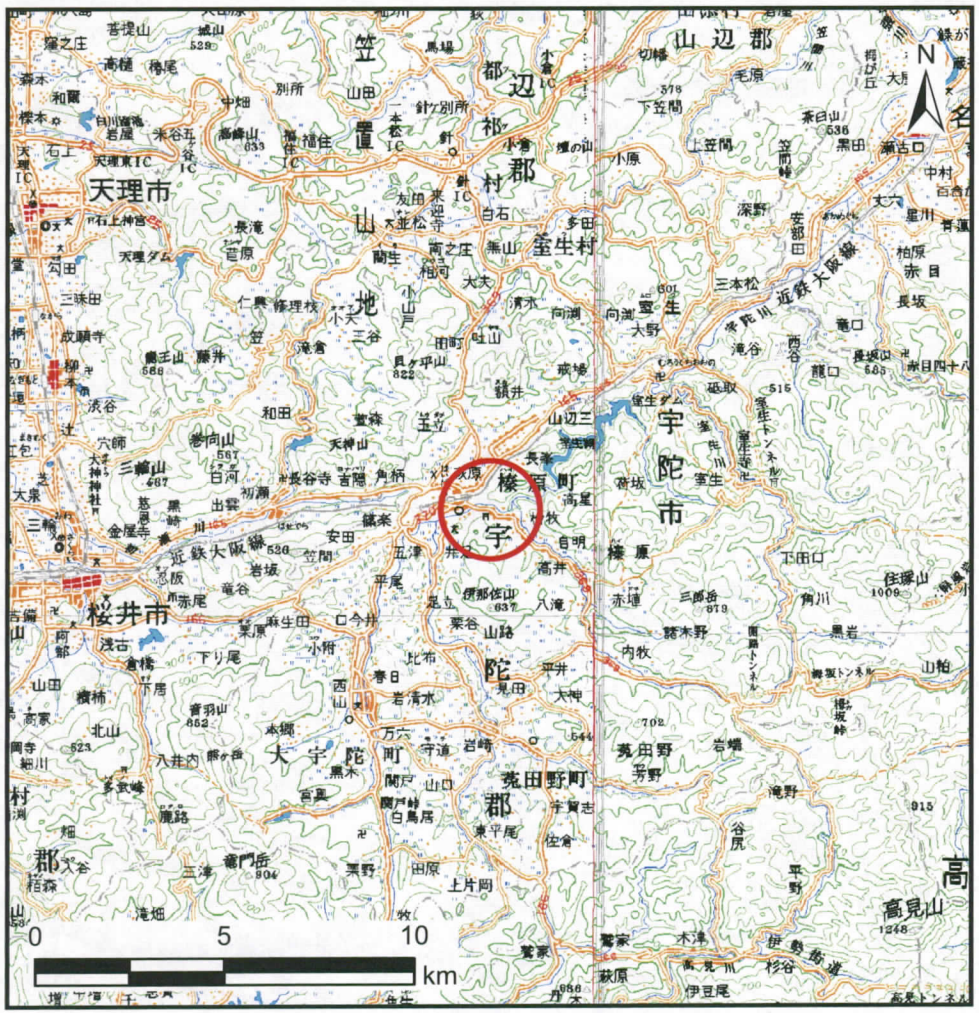

（1/200, 000）

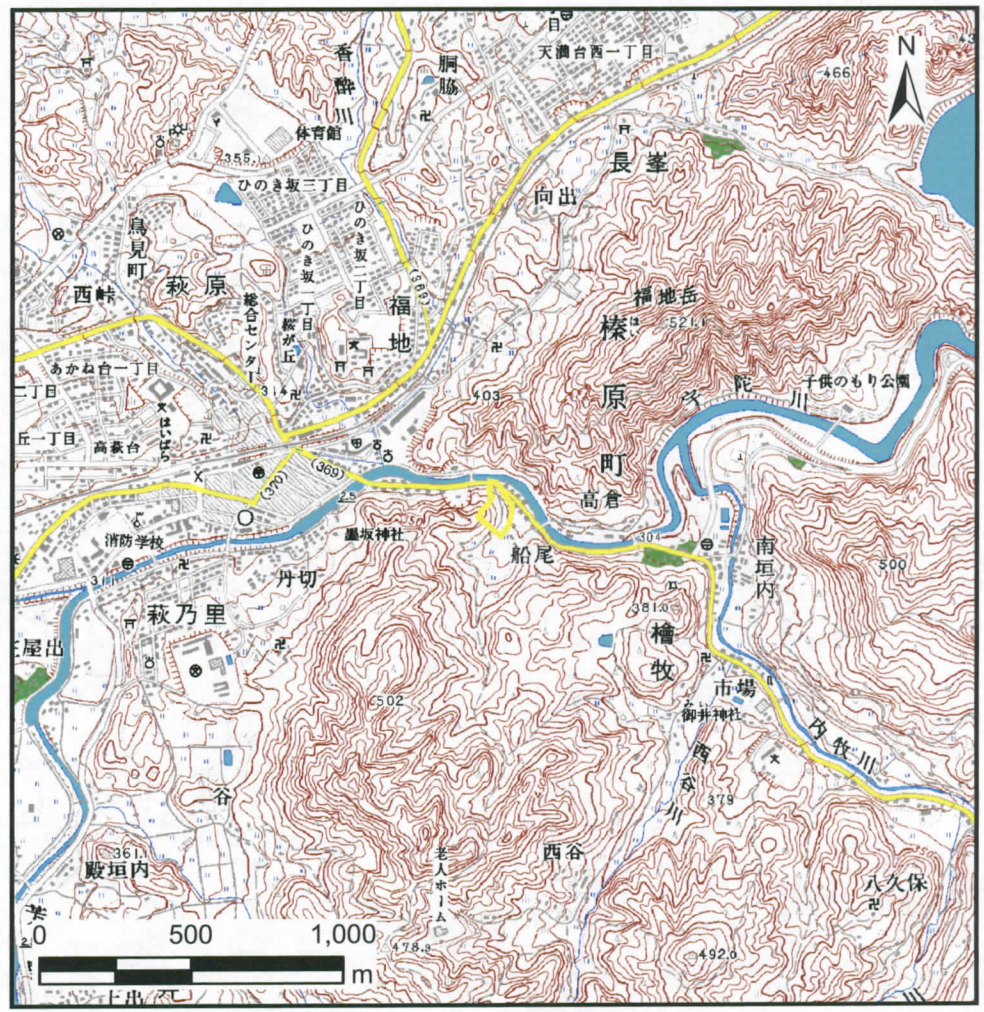

（1/25, 000）

様式－1（急） 土砂災害警戒区域位置図	自然現象の種類	急傾斜地の崩壊
	区域番号	宇陀(榛原)-桧牧-004-1-急-Y
	区域名称	宇陀市榛原桧牧(004-1)急傾斜地崩壊警戒区域
	所在地	宇陀市榛原桧牧

「この地図は、国土地理院長の承認を得て、同院発行の数値地図200000（地図画像）及び数値地図25000（地図画像）を複製したものである。（承認番号　平24情複、第47号）」

土砂災害警戒区域等の指定の公示に係る図書（その2）

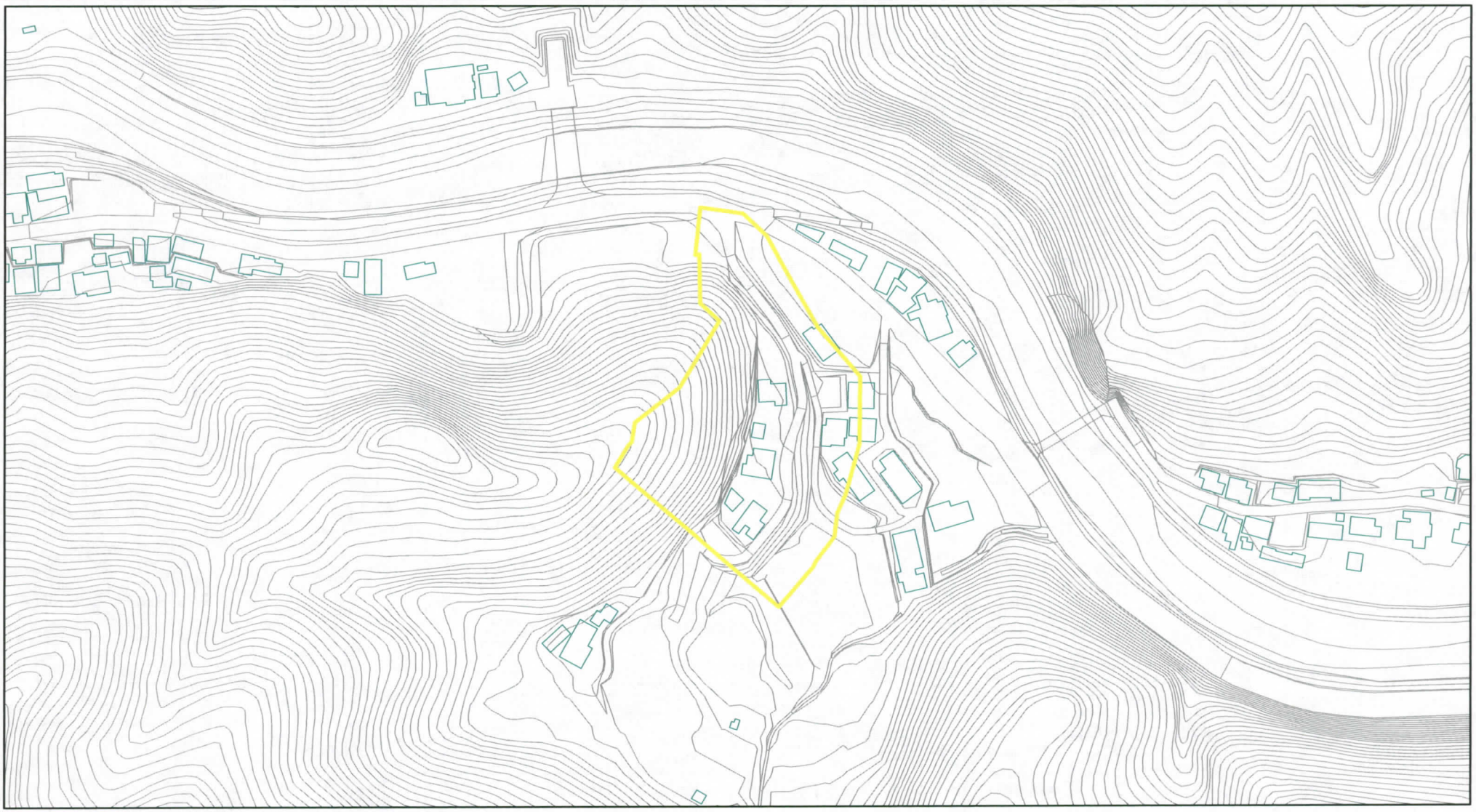

0　25　50　100 m

様式－2（急）
土砂災害警戒区域
区域図（その1）

土砂災害防止法施行令第二条の基準に該当する区域

N

縮尺
1:2,500

自然現象の種類	急傾斜地の崩壊	区域番号	宇陀(榛原)-桧牧-004-1-急-Y
告示番号	奈良県告示第317号	区域名称	宇陀市榛原桧牧(004-1) 急傾斜地崩壊警戒区域
告示年月日	平成26年12月9日	所在地	宇陀市榛原桧牧