土砂災害警戒区域等の指定の公示に係る図書（その1）

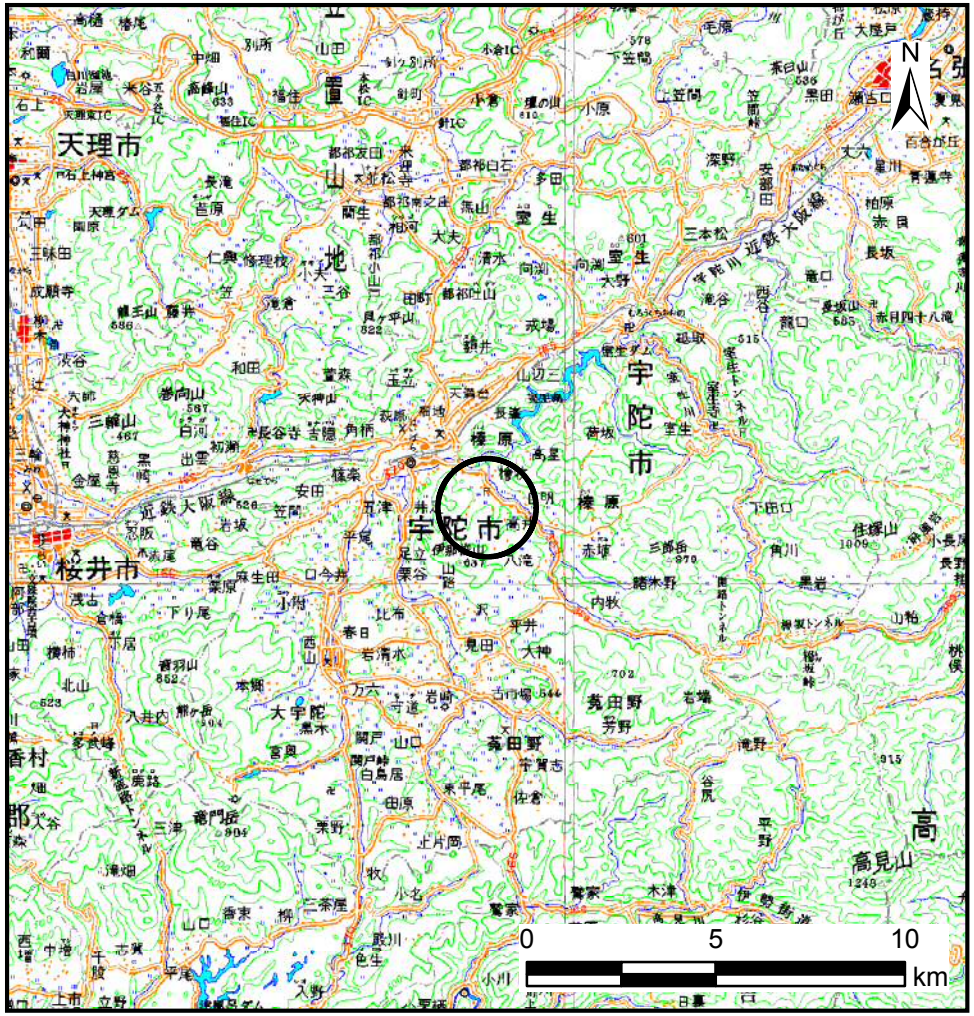

（1:200, 000）

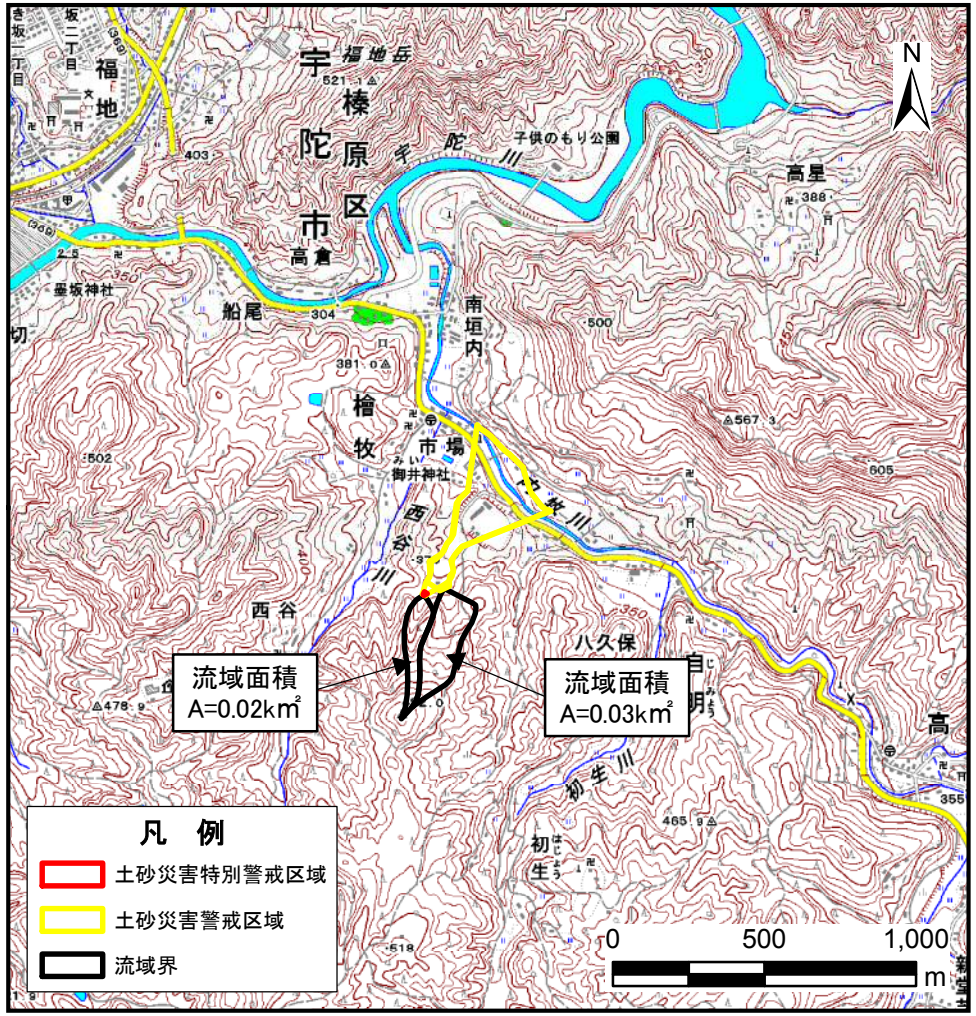

（1:25, 000）

様式－1（土） 土砂災害警戒区域・土砂災害特別警戒区域　位置図	自然現象の種類	土石流
	区域番号	宇陀（榛原）-桧牧-002-土-Y・R
	区域名称	宇陀市榛原桧牧（002）土石流警戒区域・特別警戒区域
	所在地	宇陀市榛原桧牧

この地図は、国土地理院長の承認を得て、同院発行の数値地図200000（地図画像）及び数値図25000（地図画像）を複製したものである。（承認番号　平20業複、第629号）

土砂災害警戒区域等の指定の公示に係る図書（参考）

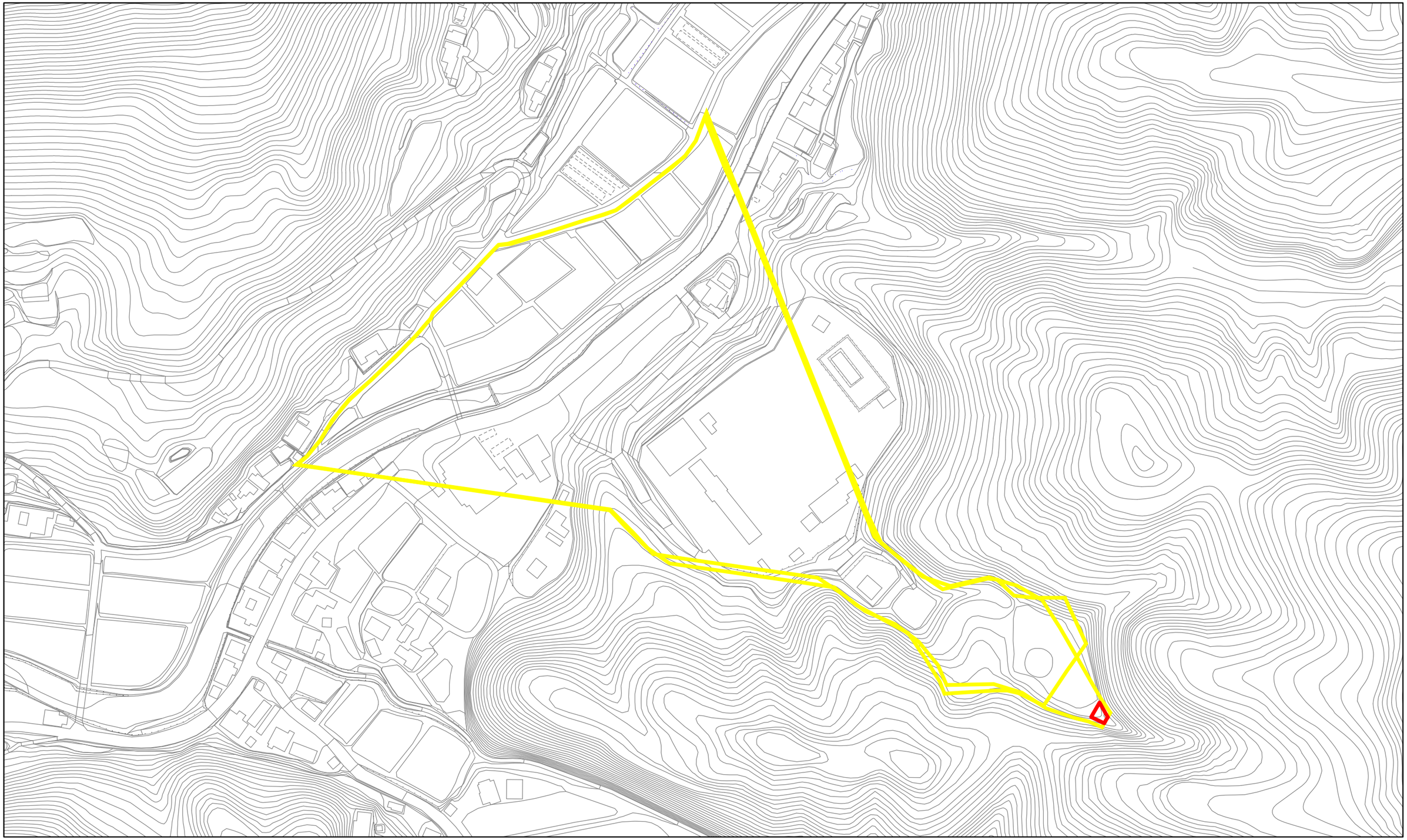

0　25　50　100
m

様式－2（土）（参考）
土砂災害警戒区域・土砂災害特別警戒区域
区域図

土砂災害防止法施行令第二条の基準に該当する区域（土砂災害警戒区域）		N	自然現象の種類	土石流	区域番号	宇陀（榛原）-桧牧-002-土-Y・R
			告示番号		区域名称	宇陀市榛原桧牧(002) 土石流警戒区域・特別警戒区域
土砂災害防止法施行令第三条の基準に該当する区域（土砂災害特別警戒区域）		縮尺 1:2,500	告示年月日		所在地	宇陀市榛原桧牧

土砂災害警戒区域等の指定の公示に係る図書（参考）

0　25　50　100
m

様式－2（土）（参考） 土砂災害警戒区域・土砂災害特別警戒区域 区域図	土砂災害防止法施行令第二条の基準に該当する区域 （土砂災害警戒区域）		N	自然現象の種類	土石流	区域番号	宇陀（榛原）-桧牧-002-土-Y・R
				告示番号		区域名称	宇陀市榛原桧牧(002) 土石流警戒区域・特別警戒区域
	土砂災害防止法施行令第三条の基準に該当する区域 （土砂災害特別警戒区域）		縮尺 1:2,500	告示年月日		所在地	宇陀市榛原桧牧

土砂災害警戒区域等の指定の公示に係る図書（その2）

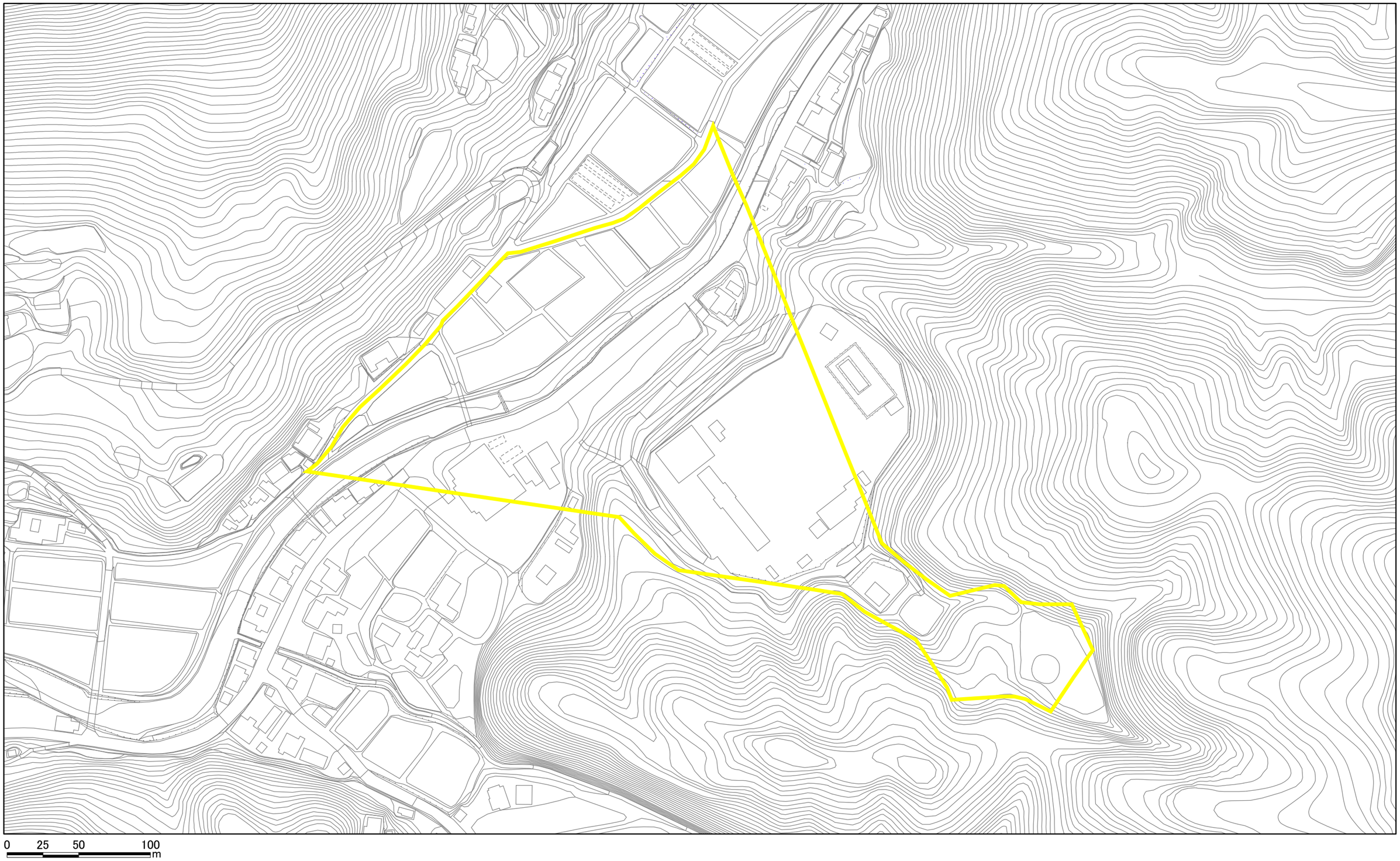

様式－2（土）

土砂災害警戒区域・土砂災害特別警戒区域

区域図

土砂災害防止法施行令第二条の基準に該当する区域（土砂災害警戒区域）			N	自然現象の種類	土石流	区域番号	宇陀(榛原)-桧牧-002-土-Y・R (1/2)
土砂災害防止法施行令第三条の基準に該当する区域（土砂災害特別警戒区域）	土石流の高さが1m超える場合、土石等の移動による力が50kN/㎡を超える区域		縮尺 1:2,500	告示番号		区域名称	宇陀市榛原桧牧(002) 土石流警戒区域・特別警戒区域
	土石流の高さが1m超える場合、土石等の移動による力が50kN/㎡を超えない区域			告示年月日		所在地	宇陀市榛原桧牧
	その他の区域						

土砂災害警戒区域等の指定の公示に係る図書（その2）

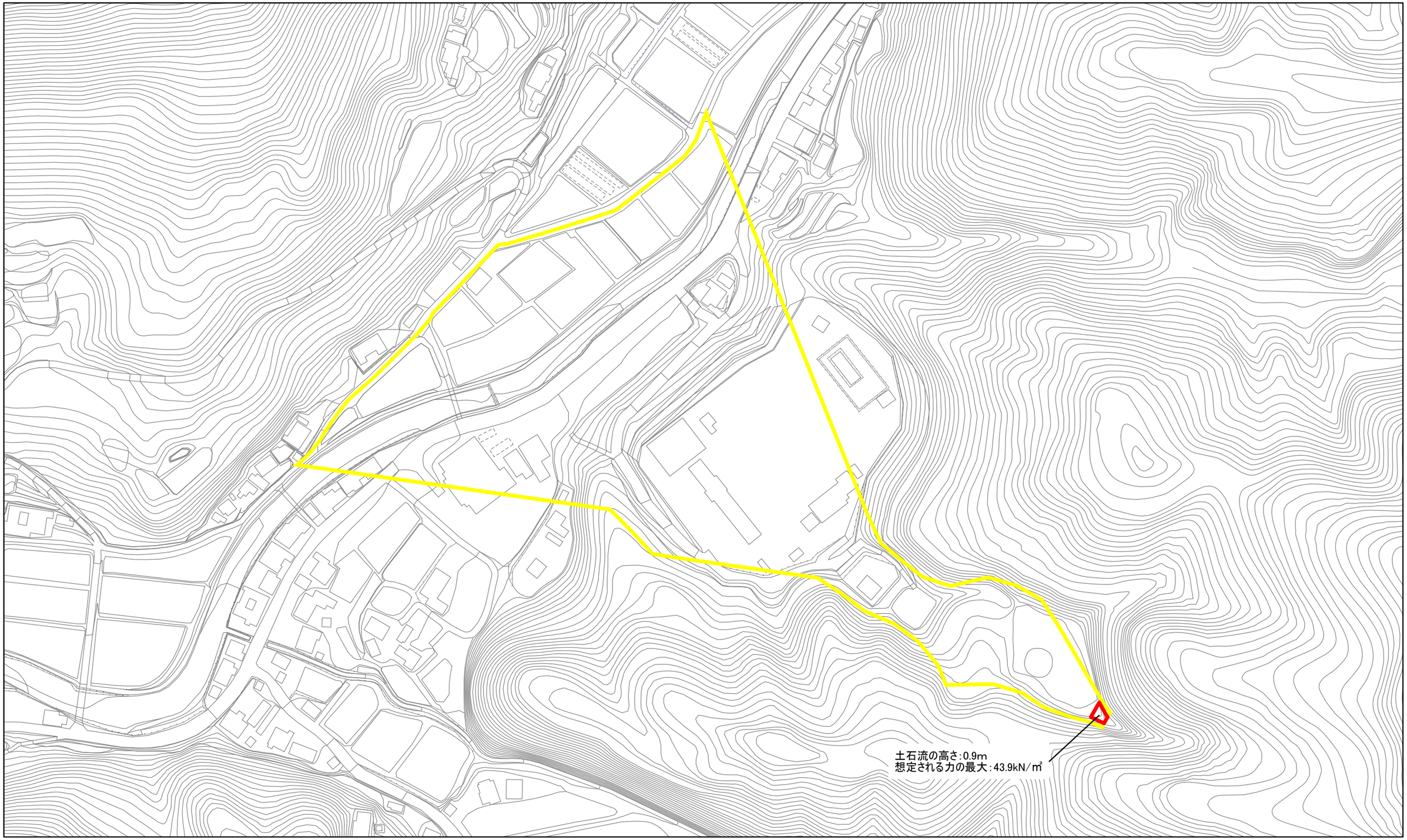

0 25 50 100 m

様式－2（土）
土砂災害警戒区域・土砂災害特別警戒区域
区域図

土砂災害防止法施行令第二条の基準に該当する区域（土砂災害警戒区域）		
土砂災害防止法施行令第三条の基準に該当する区域（土砂災害特別警戒区域）	土石流の高さが1m超える場合、土石等の移動による力が50kN/㎡を超える区域	
	土石流の高さが1m超える場合、土石等の移動による力が50kN/㎡を超えない区域	
	その他の区域	

N

縮尺 1:2,500

自然現象の種類	土石流	区域番号	宇陀(榛原)-桧牧-002-土-Y・R (2/2)
告示番号		区域名称	宇陀市榛原桧牧(002) 土石流警戒区域・特別警戒区域
告示年月日		所在地	宇陀市榛原桧牧