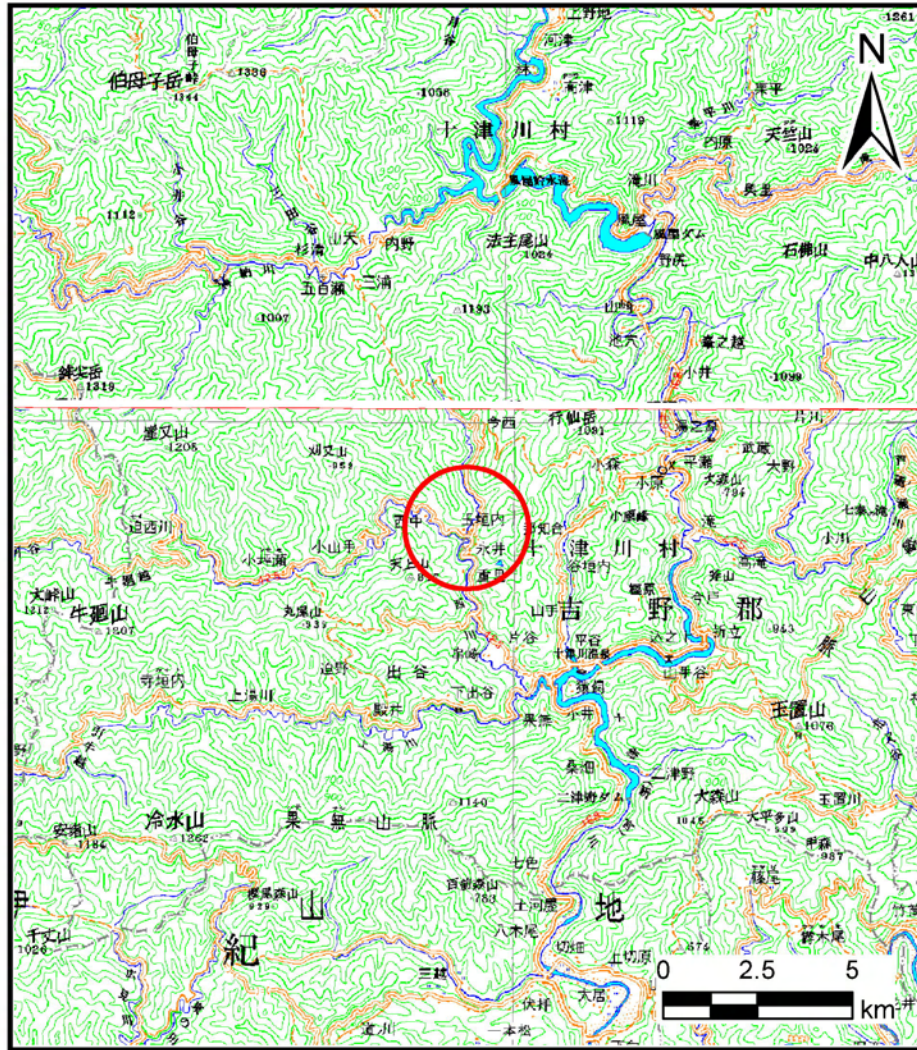
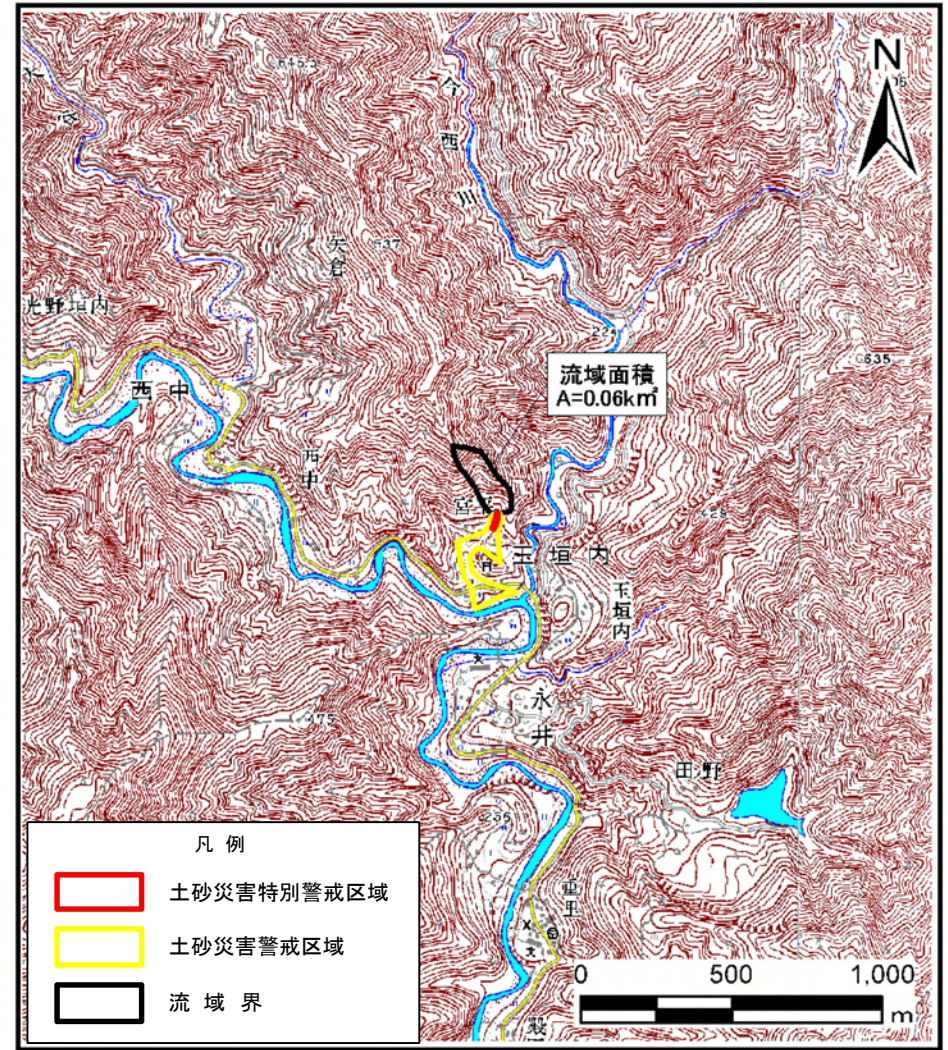


土砂災害警戒区域の指定の公示に係る図書（その1）



(1/200,000)



(1/25,000)

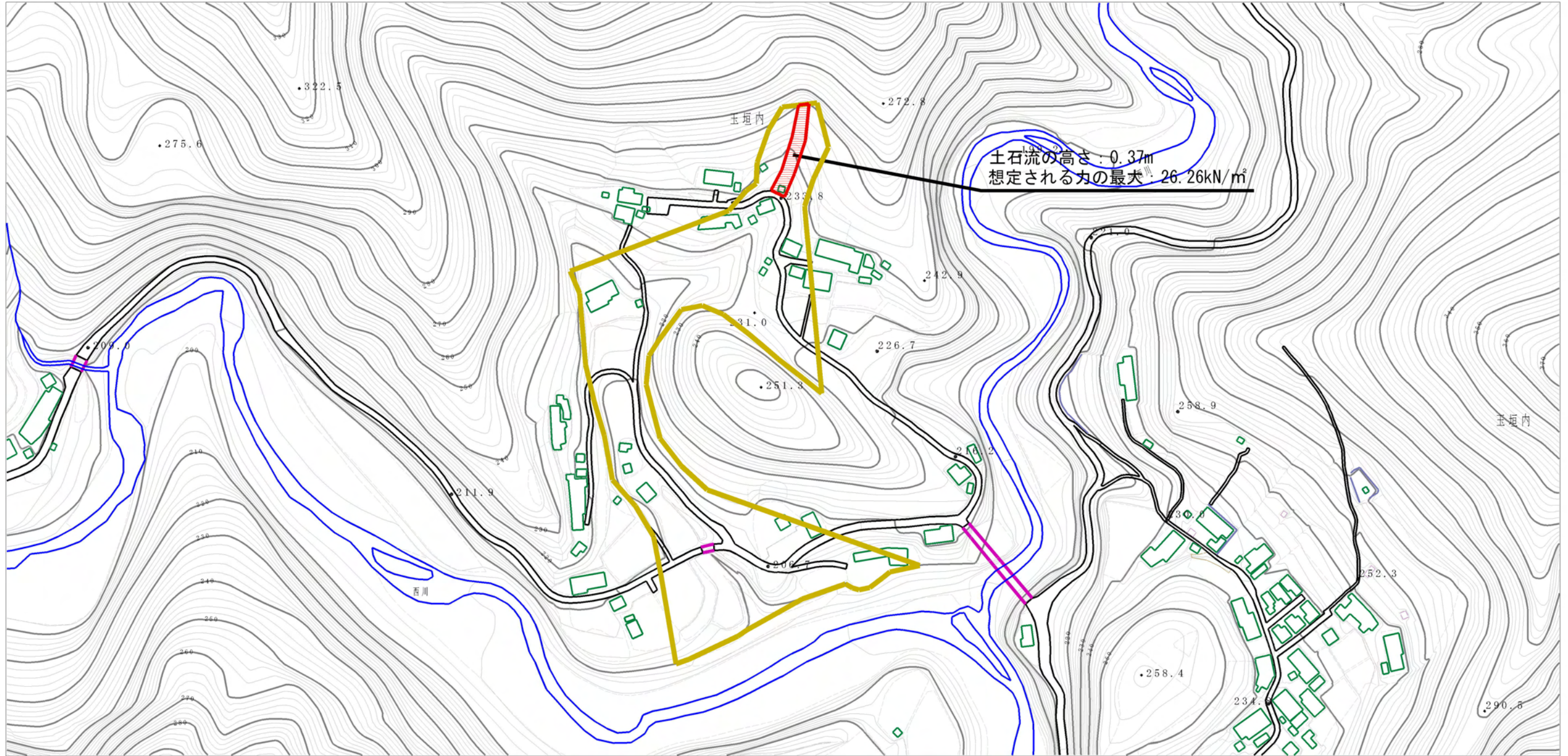
様式-1 (土)

土砂災害警戒区域・特別警戒区域 位置図

自然の現象	土石流
区域番号	十津川-玉垣内-002-土-Y・R
区域名称	十津川村玉垣内(002)土石流警戒区域・特別警戒区域
所在地	吉野郡十津川村玉垣内

この地図は、国土地理院長の承認を得て、同院発行の数値地図200000(地図画像)及び電子地形図25000を複製したものである。(承認番号 平26情複、第374号)

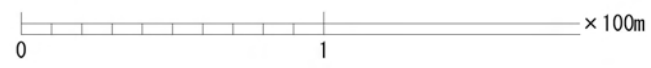
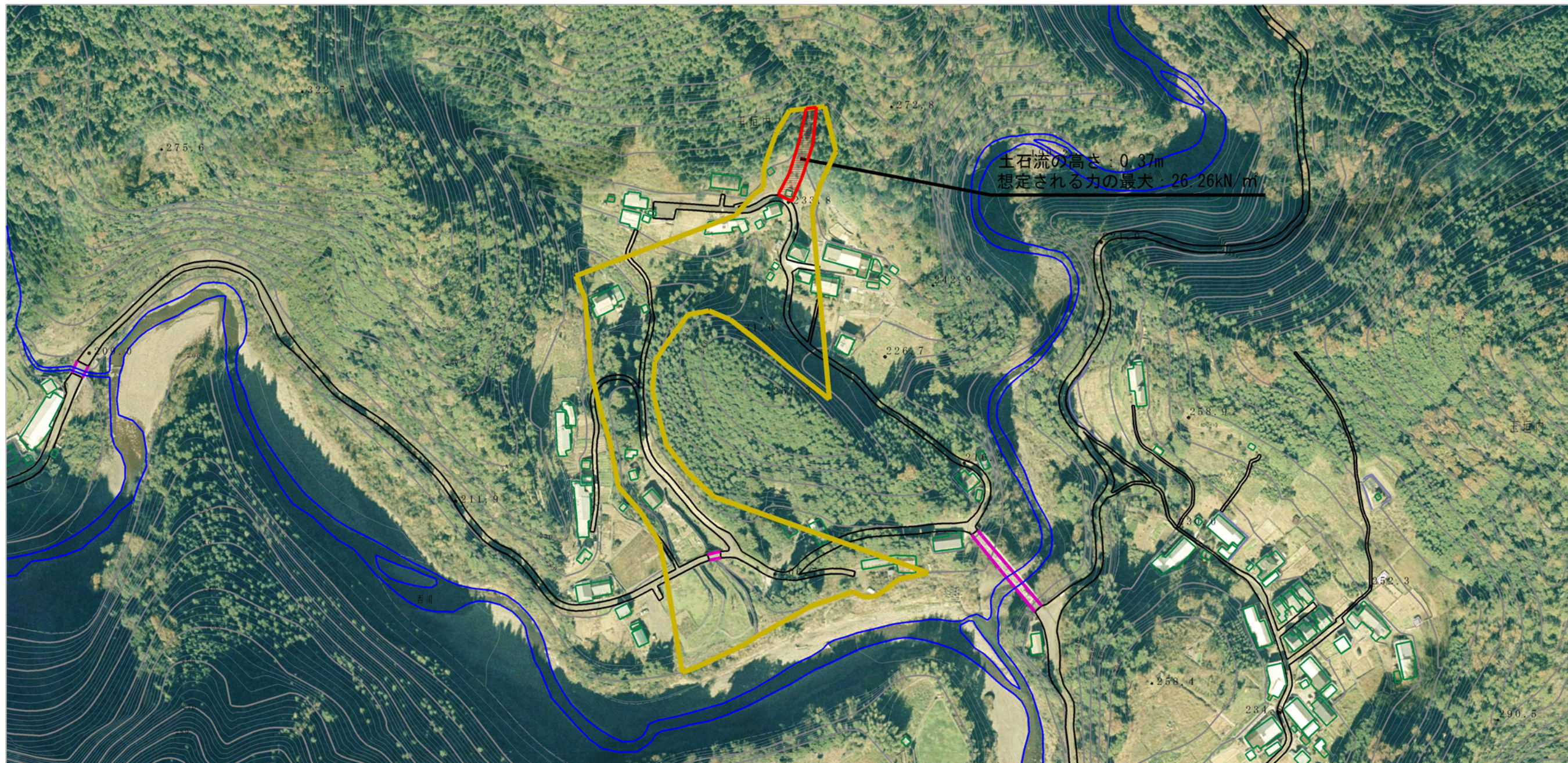
土砂災害警戒区域等の指定の公示に係る図書（その2）



0 1 ×100m

様式-2 (土) 土砂災害警戒区域・土砂災害特別警戒区域 区域図	土砂災害防止法施行令第二条の基準に該当する区域		N 縮尺 1:2,500	自然現象の種類	土石流	区域番号	十津川-玉垣内 -002-土-Y・R
	土砂災害防止法施行令第三条の基準に該当する区域			告示番号		区域名称	十津川村玉垣内(002)土石流警戒区域・特別警戒区域
	それ以外の区域			告示年月日		所在地	吉野郡十津川村玉垣内

参考資料 (その2)



様式-2 (土) 土砂災害警戒区域・土砂災害特別警戒区域 区域図	土砂災害防止法施行令第二条の基準に該当する区域		N 縮尺 1:2,500	自然現象の種類	土石流	区域番号	十津川-玉垣内-002-土-Y・R
	土砂災害防止法施行令第三条の基準に該当する区域			告示番号		区域名称	十津川村玉垣内(002)土石流警戒区域・特別警戒区域
	それ以外の区域			告示年月日		所在地	吉野郡十津川村玉垣内