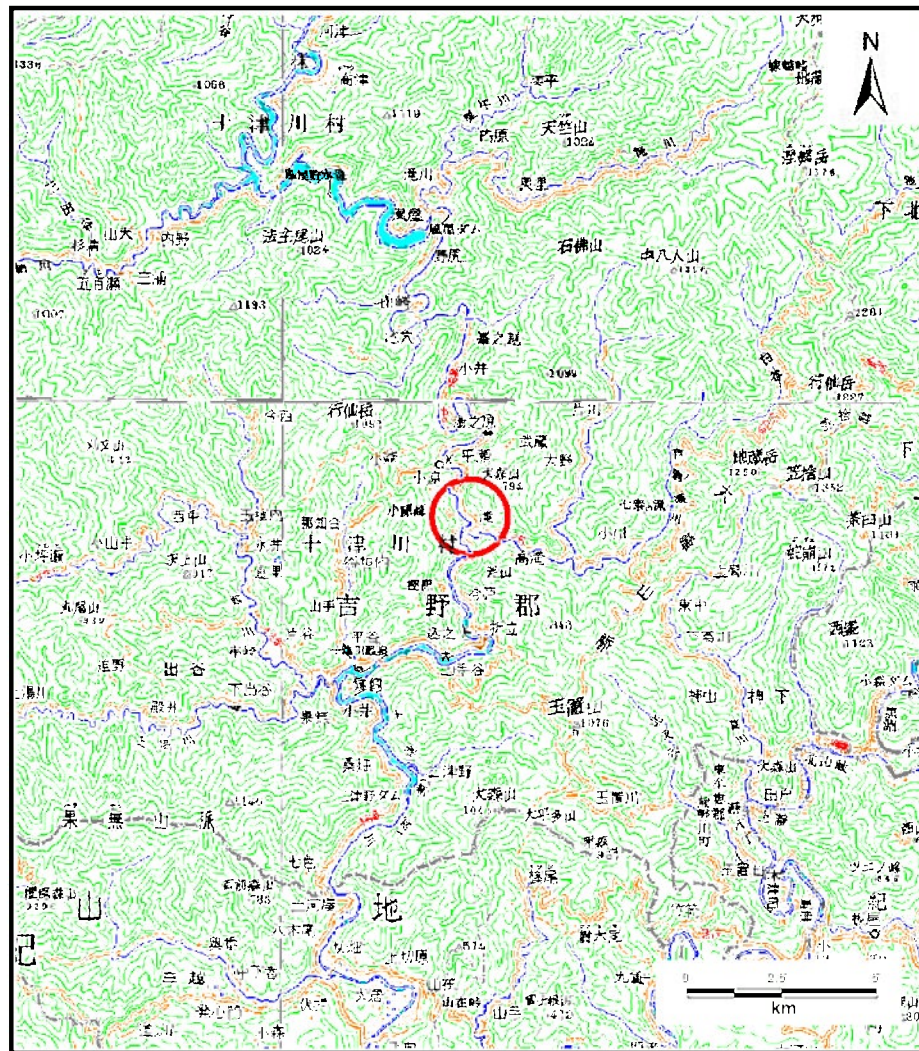
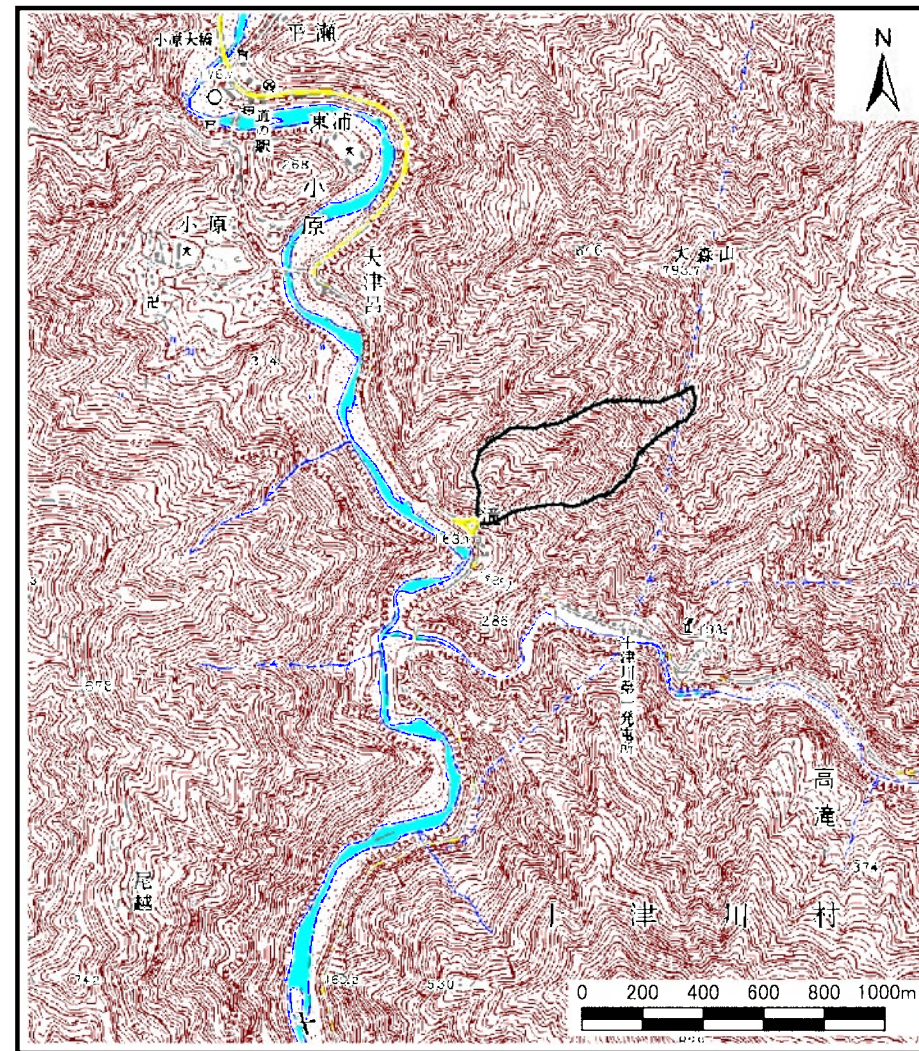


# 土砂災害警戒区域等の指定の公示に係る図書（その1）



(1/200,000)



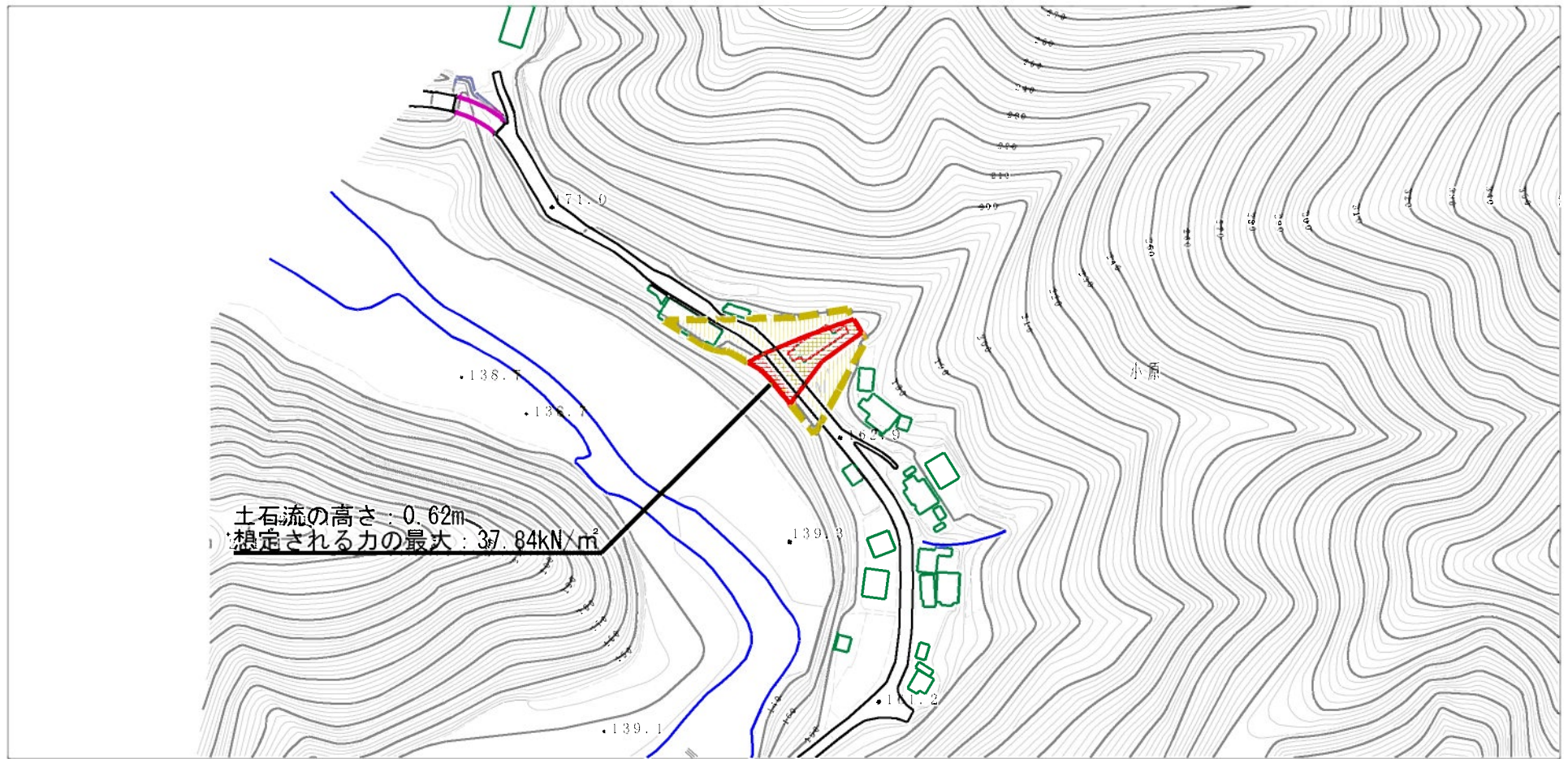
(1/25,000)

土砂災害警戒区域・土砂災害特別警戒区域 位置図	自然現象の種類	土石流
	区域番号	十津川-小原-004-土-Y・R
	区域名称	十津川村小原（004）土石流警戒区域・特別警戒区域
	所在地	吉野郡十津川村小原

この地図は、国土地理院長の承認を得て、同院発行の数値地図200000（地図画像）及び電子地形図25000を複製したものである。（承認番号 平26情複、第186号）



# 土砂災害警戒区域等の指定の公示に係る図書（その2）



0 100m

様式-2

土砂災害警戒区域・土砂災害特別警戒区域  
区域図

土砂災害防止法施行令第2条の基準に該当する区域



自然現象  
の種類

土石流

区域番号

十津川-小原-004-土-Y-R

土石流の高さが1mを超える場合、土石等の  
移動による力が50kN/m<sup>2</sup>を超える区域



縮尺  
1:2,500

告示番号

区域名称

十津川村小原(004)土石流  
警戒区域・特別警戒区域

土石流の高さが1mを超える場合、土石等の  
移動による力が50kN/m<sup>2</sup>以下の区域



告示年月日

所在地

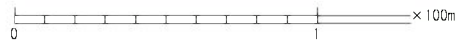
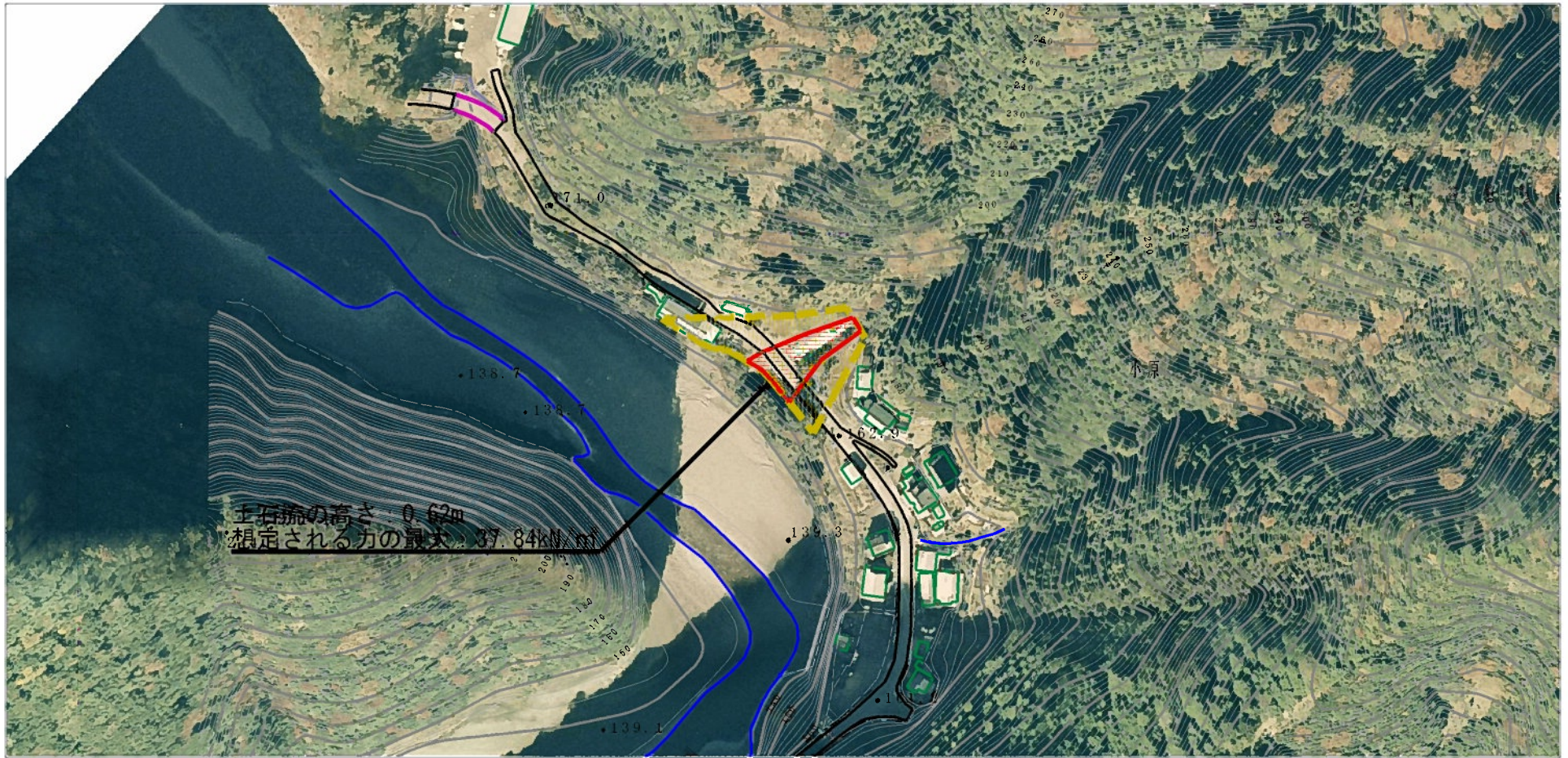
吉野郡十津川村小原

それ以外の区域





# 土砂災害警戒区域等の指定の公示に係る図書 (その2)



様式-2

土砂災害警戒区域・土砂災害特別警戒区域  
区域図

土砂災害防止法施行令第2条の基準に該当する区域		N 縮尺 1:2,500	自然現象 の種類	土石流	区域番号	十津川-小原-004-土-Y-R
土砂災害防止法施行令第3条の基準に該当する区域			告示番号		区域名称	十津川村小原(004)土石流警戒区域・特別警戒区域
それ以外の区域			告示年月日		所在地	吉野郡十津川村小原