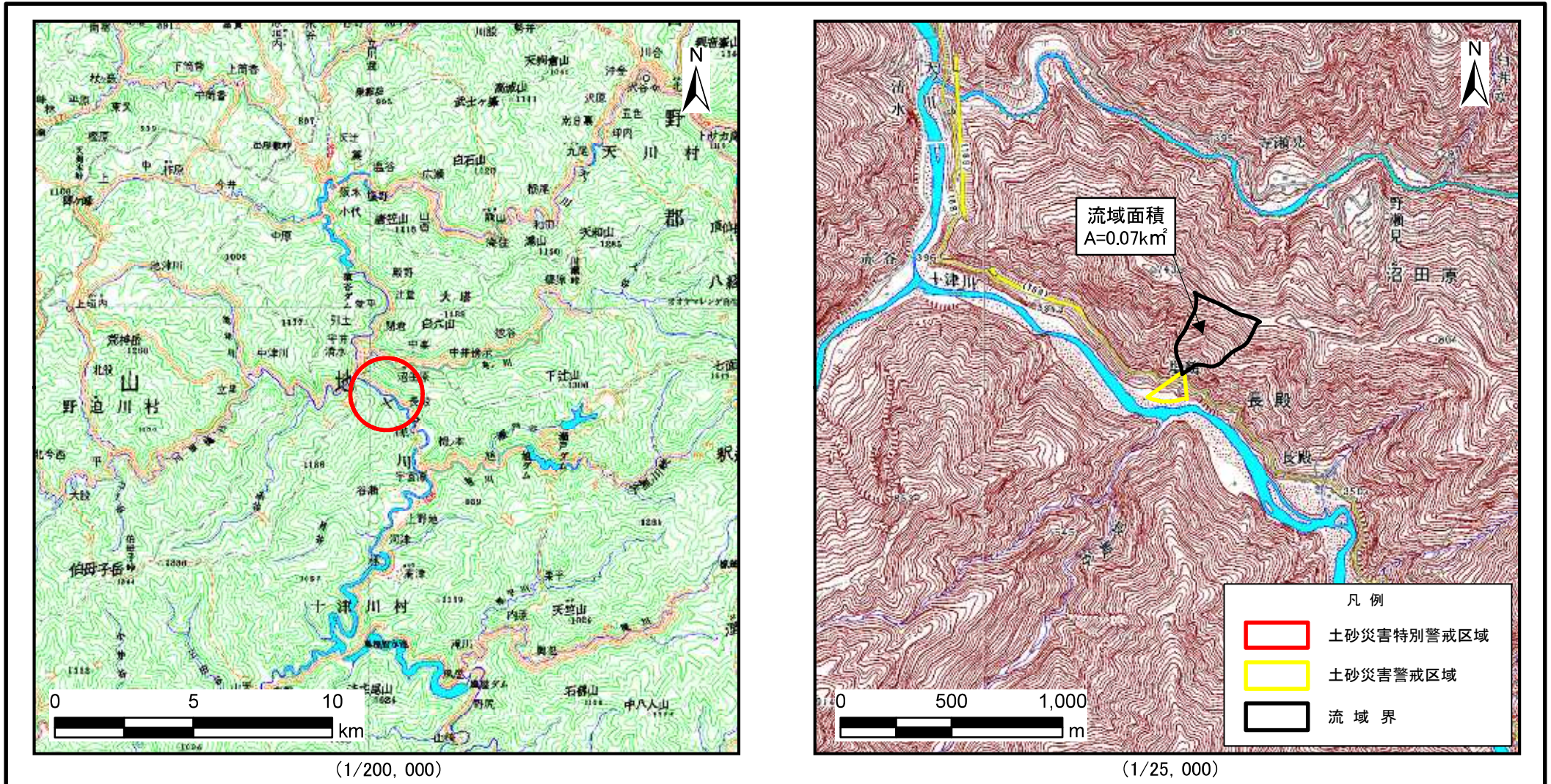


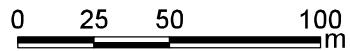
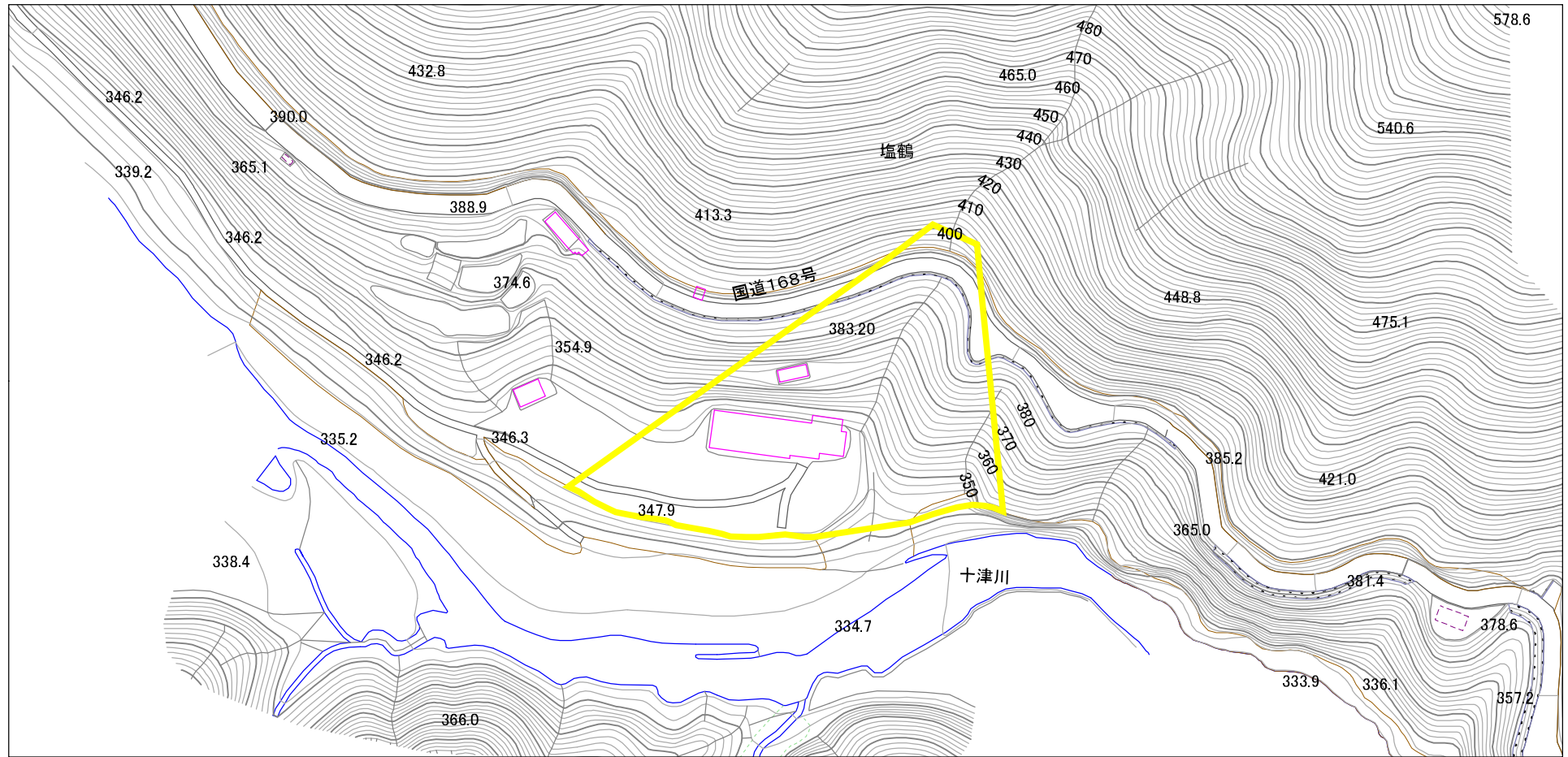
土砂災害警戒区域等の指定の公示に係る図書(その1)



様式-1(土) 土砂災害警戒区域 位置図	自然現象の種類	土石流
	区域番号	十津川-長殿-003-土-Y
	区域名称	十津川村長殿(003)土石流警戒区域
	所在地	奈良県吉野郡十津川村大字長殿

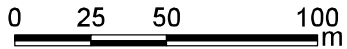
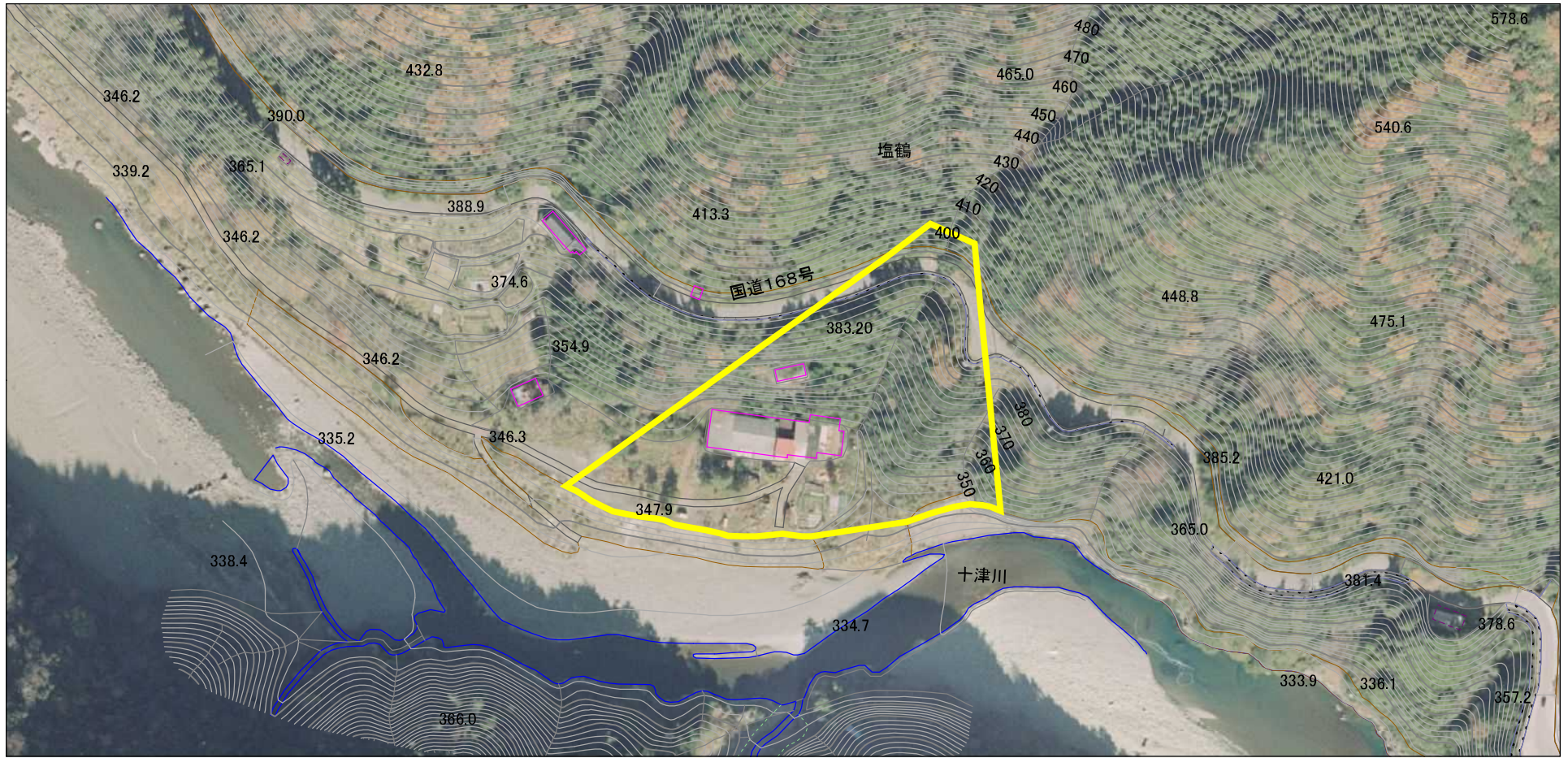
この地図は、国土地理院長の承認を得て、同院発行の数値地図200000(地図画像)及び電子地形図25000を複製したものである。(承認番号 平26情複、第374号)

土砂災害警戒区域等の指定の公示に係る図書(その2)



様式-2(土) 土砂災害警戒区域・土砂災害特別警戒区域 区域図	土砂災害防止法施行令第二条の基準に該当する区域 (土砂災害警戒区域)		N 縮尺 1:2,500	自然現象 の種類	土石流	区域番号	十津川-長殿-003-土-Y	
	土砂災害防止法施行令第三条の基準に該当する区域 (土砂災害特別警戒区域)			告示番号	区域名称	十津川村長殿(003) 土石流警戒区域	所在地	奈良県吉野郡十津川村大字長殿
	その他の区域			告示年月日	所在地	奈良県吉野郡十津川村大字長殿		

参考資料(その3)



参考資料 土砂災害警戒区域・土砂災害特別警戒区域 区域図	土砂災害防止法施行令第二条の基準に該当する区域 (土砂災害警戒区域)		N 縮尺 1:2,500	自然現象 の種類	土石流	区域番号	十津川-長殿-003-土-Y	
	土砂災害防止 法施行令第三 条の基準に該 当する区域 (土砂災害特別 警戒区域)			告示番号	区域名称	十津川村長殿(003) 土石流警戒区域	所在地	奈良県吉野郡十津川村大字長殿
	その他の区域			告示年月日	所在地	奈良県吉野郡十津川村大字長殿		