土砂災害警戒区域の指定の公示に係る図書（その1）

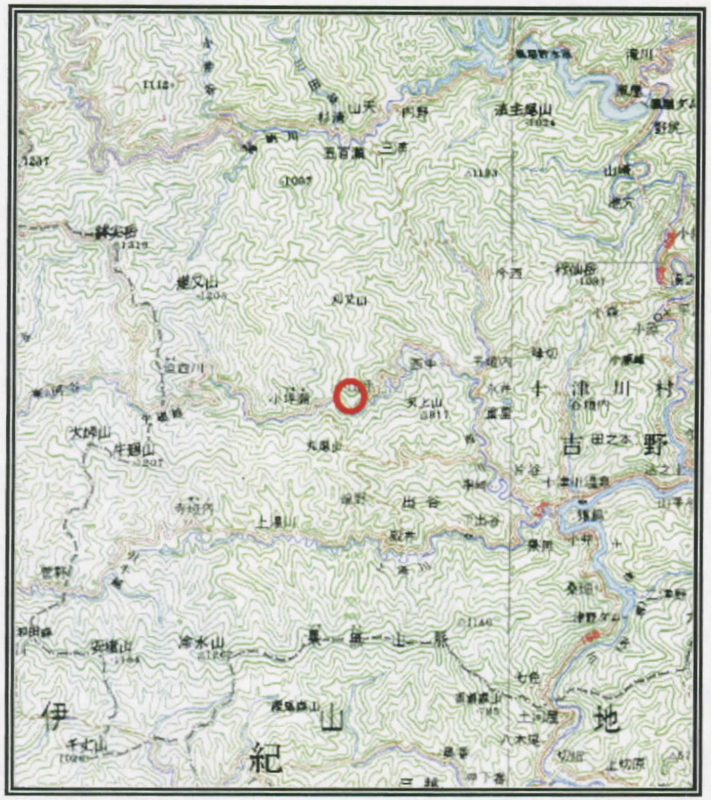

（1/200,000）

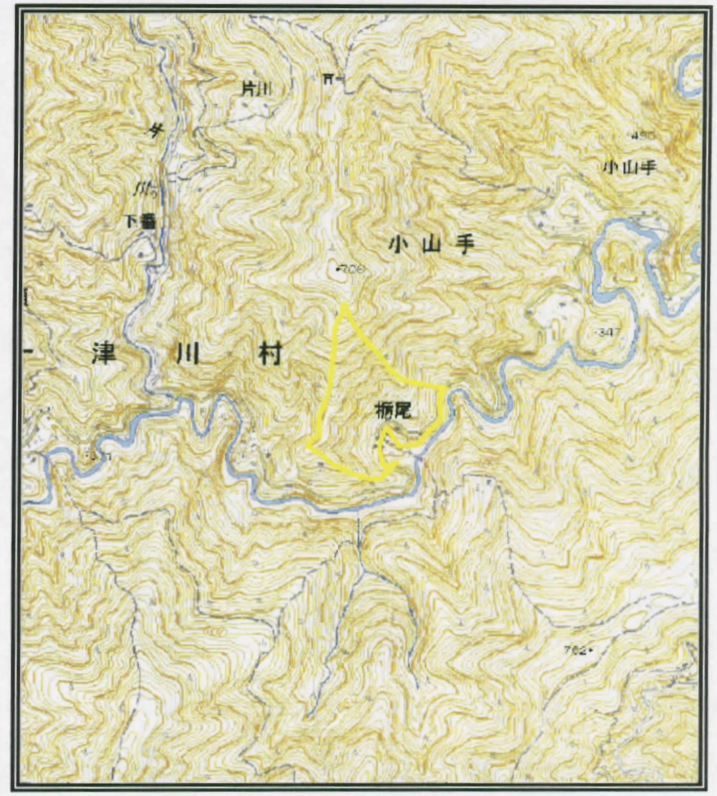

（1/25,000）

様式－1（急） 土砂災害警戒区域位置図	自然現象の種類	急傾斜地の崩壊
	区域番号	十津川－小山手－002－急－Y
	区域名称	十津川村小山手（002）急傾斜地崩壊警戒区域
	所在地	吉野郡十津川村大字小山手

この地図は、国土地理院の承認を得て、同院発行の20万分の1・2万5千分の1の地形図を複製したものである。（認証番号　国地総復発　第14号）

土砂災害警戒区域の指定の公示に係る図書（その2）

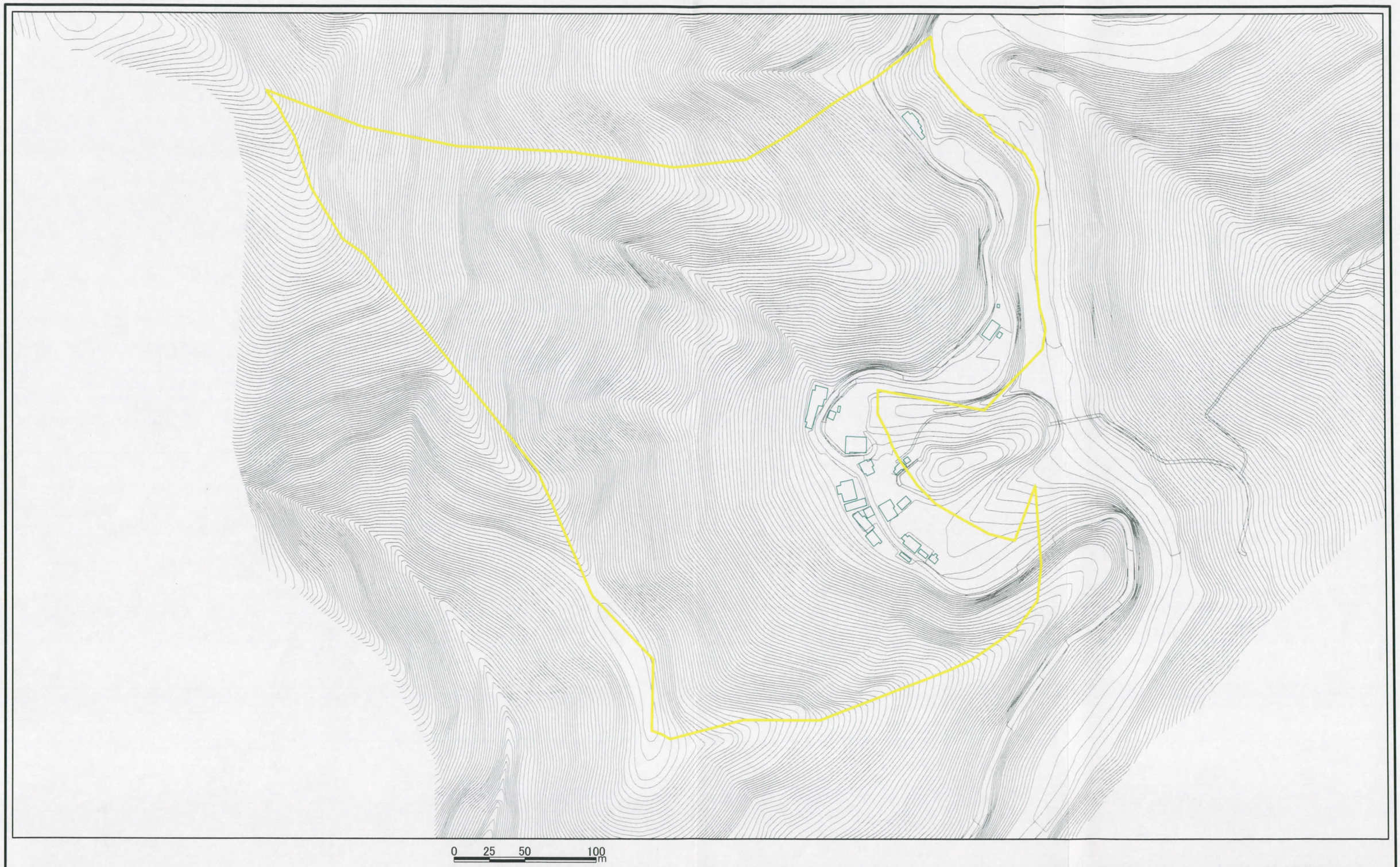

様式－2（急）

土砂災害警戒区域区域図

土砂災害防止法施行令第二条の基準に該当する区域		自然現象の種類	急傾斜地の崩壊	区域番号	十津川－小山手－002－急－Y
		告示番号	奈良県告示第318号	区域名称	十津川村小山手（002）急傾斜地崩壊警戒区域
	縮尺 1:2,500	告示年月日	平成18年10月20日	所在地	吉野郡十津川村大字小山手