土砂災害警戒区域の指定の公示に係る図書（その1）

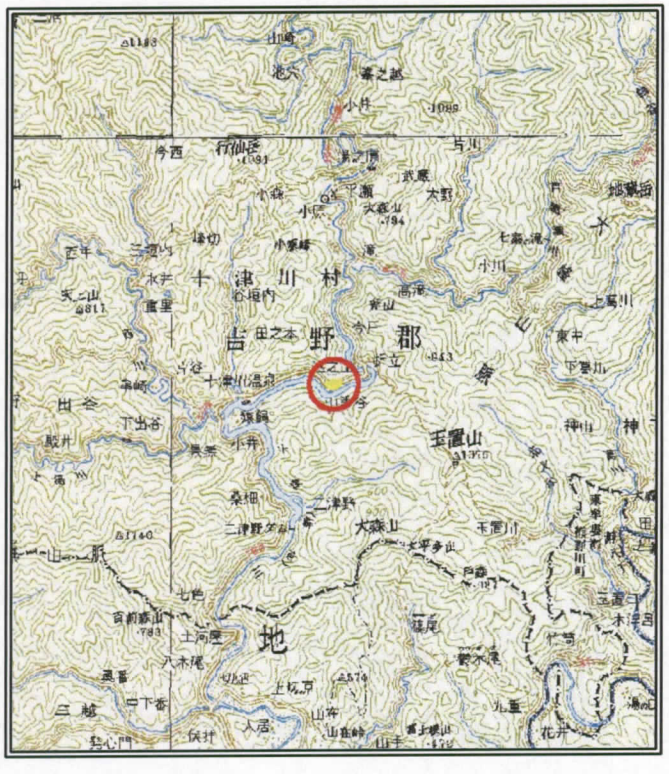

(1/200,000)

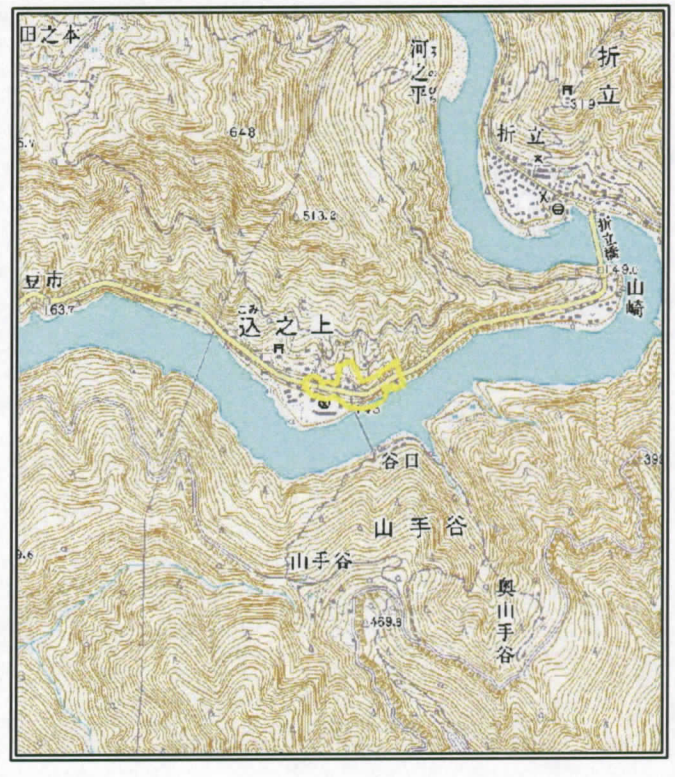

(1/25,000)

様式－1（急） 土砂災害警戒区域位置図	自然現象の種類	急傾斜地の崩壊
	区域番号	十津川－込之上－005－急－Y
	区域名称	十津川村込之上(005)急傾斜地崩壊警戒区域
	所在地	吉野郡十津川村大字込之上

この地図は、国土地理院長の承認を得て、同院発行の数値地図200000（地図画像）及び数値地図25000（地図画像）を複製したものである。（承認番号　平20業複、第79号）

土砂災害警戒区域等の指定の公示に係る図書（その2）

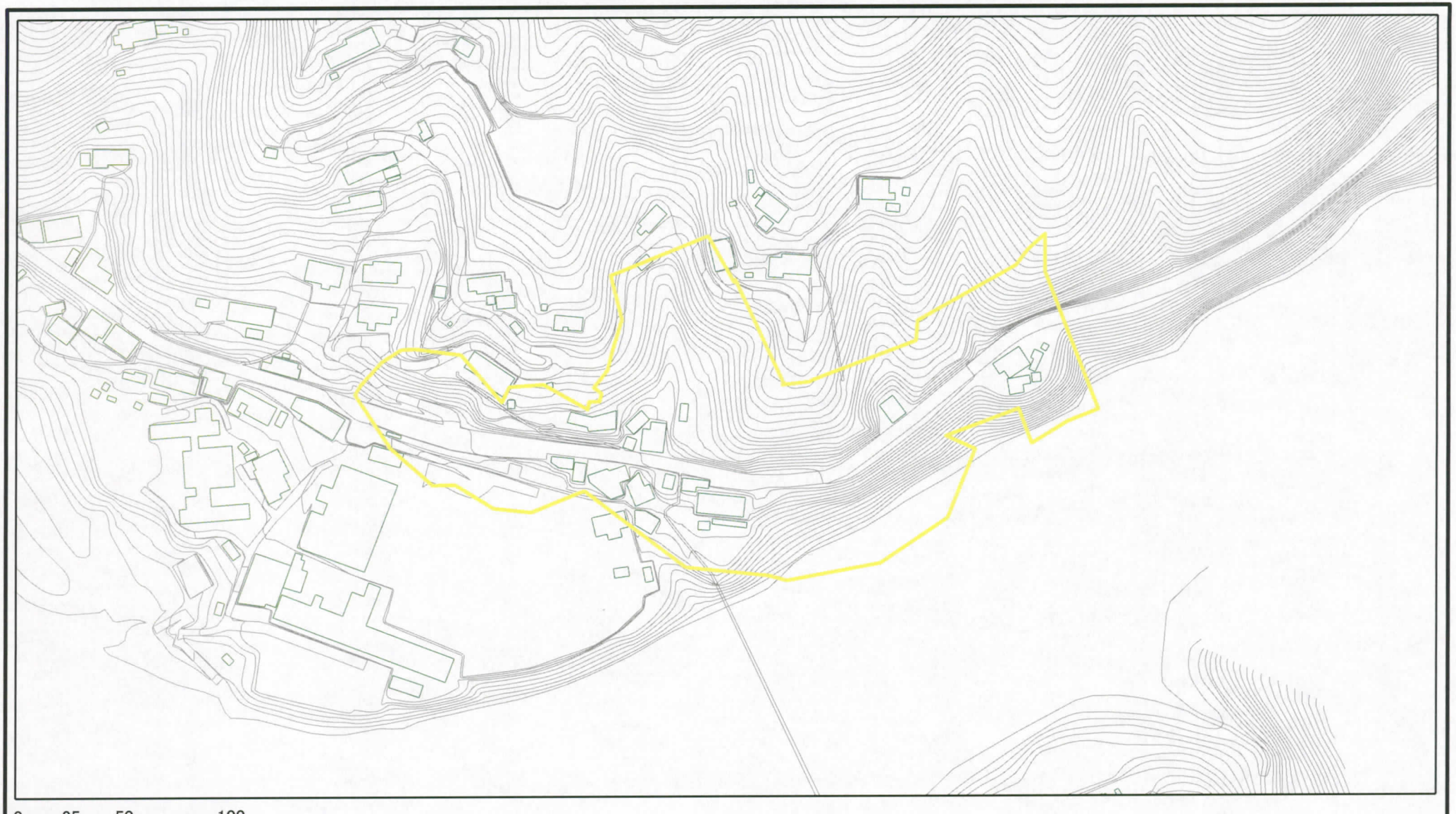

0　25　50　100m

様式－2（急）

土砂災害警戒区域区域図

土砂災害防止法施行令第二条の基準に該当する区域		N	自然現象の種類	急傾斜地の崩壊	区域番号	十津川－込之上－005－急－Y
		縮尺 1:2,500	告示番号	奈良県告示第210号	区域名	十津川村込之上(005) 急傾斜地崩壊警戒区域
			告示年月日	平成21年11月 4日	所在地	吉野郡十津川村大字込之上