# 土砂災害警戒区域の指定の公示に係る図書（その１）

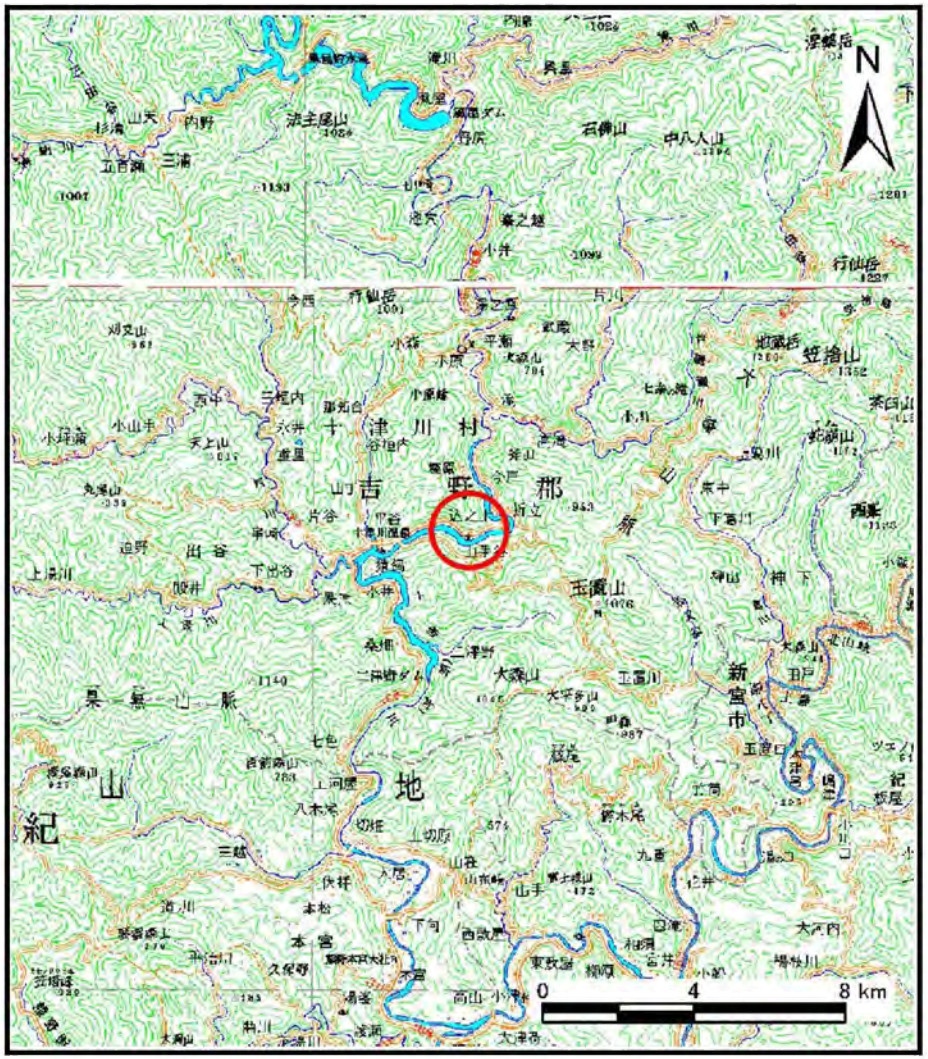


（1/200,000）

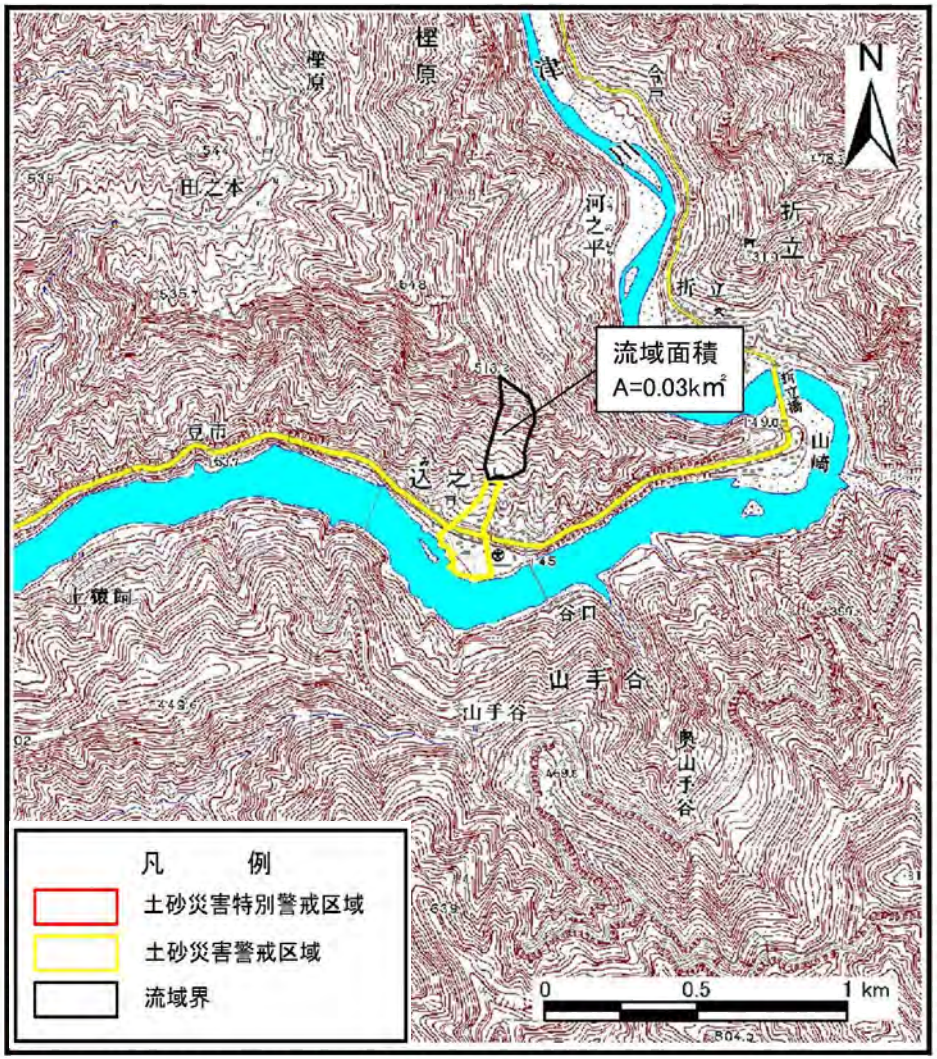


（1/25,000）

| | | |
|---|---|---|
| 様式－１（土）<br>土砂災害警戒区域　位置図 | 自然現象の種類 | 土石流 |
| | 区域番号 | 十津川-込之上-001-土-Y |
| | 区域名称 | 十津川村込之上（001）土石流警戒区域 |
| | 所在地 | 吉野郡十津川村込之上 |

この地図は、国土地理院長の承認を得て、同院発行の数値地図200000（地図画像）及び電子地形図25000を複製したものである。（承認番号　平26情複、第374号）

# 土砂災害警戒区域の指定の公示に係る図書　（参考）

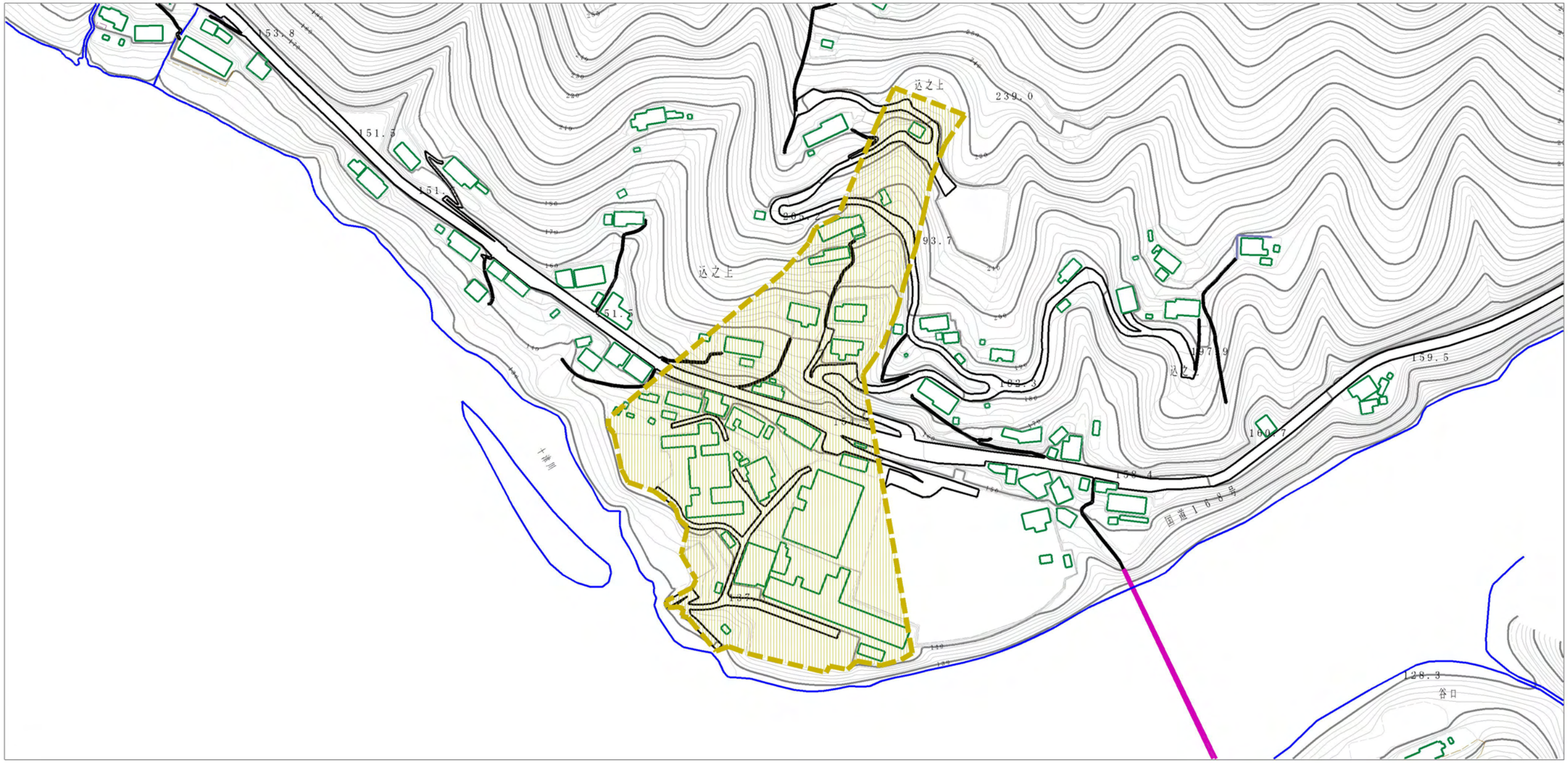


0　1　×100m

| | | | | | | | |
|---|---|---|---|---|---|---|---|
| 様式－２（土）（参考）<br>土砂災害警戒区域 区域図 | 土砂災害防止法施行令第二条の基準に該当する区域 | | N<br>縮尺<br>1:2,500 | 自然現象の種類 | 土石流 | 区域番号 | 十津川-込之上-001-土-Y |
| | | | | 告示番号 | | 区域名称 | 十津川村込之上(001)<br>土石流警戒区域 |
| | | | | 告示年月日 | | 所在地 | 吉野郡十津川村込之上 |

# 土砂災害警戒区域の指定の公示に係る図書（参考）

0　1　×100m

| | | | | | | | |
|---|---|---|---|---|---|---|---|
| 様式－２（土）（参考）<br>土砂災害警戒区域 区域図 | 土砂災害防止法施行令第二条の基準に該当する区域 | | N<br>縮尺<br>1:2,500 | 自然現象の種類 | 土石流 | 区域番号 | 十津川-込之上-001-土-Y |
| | | | | 告示番号 | | 区域名称 | 十津川村込之上（001）<br>土石流警戒区域 |
| | | | | 告示年月日 | | 所在地 | 吉野郡十津川村込之上 |

# 土砂災害警戒区域の指定の公示に係る図書　（その２）

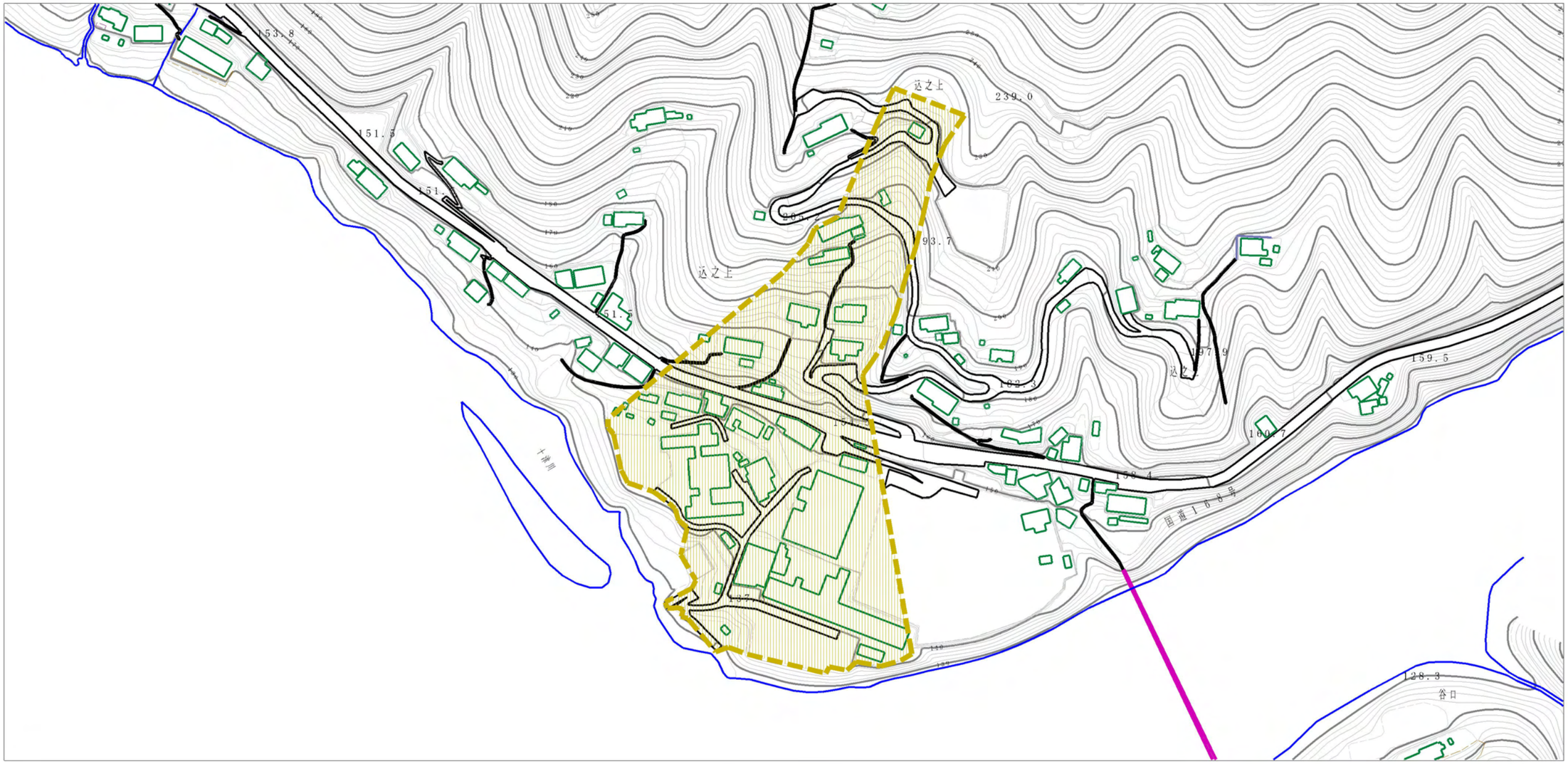


0　1　×100m

| | | | | | | | |
|---|---|---|---|---|---|---|---|
| 様式－２（土）<br>土砂災害警戒区域 区域図 | 土砂災害防止法施行令第二条の基準に該当する区域 | | N<br>縮尺<br>1:2,500 | 自然現象の種類 | 土石流 | 区域番号 | 十津川-込之上-001-土-Y |
| | | | | 告示番号 | | 区域名称 | 十津川村込之上(001)<br>土石流警戒区域 |
| | | | | 告示年月日 | | 所在地 | 吉野郡十津川村込之上 |