土砂災害警戒区域の指定の公示に係る図書（その１）

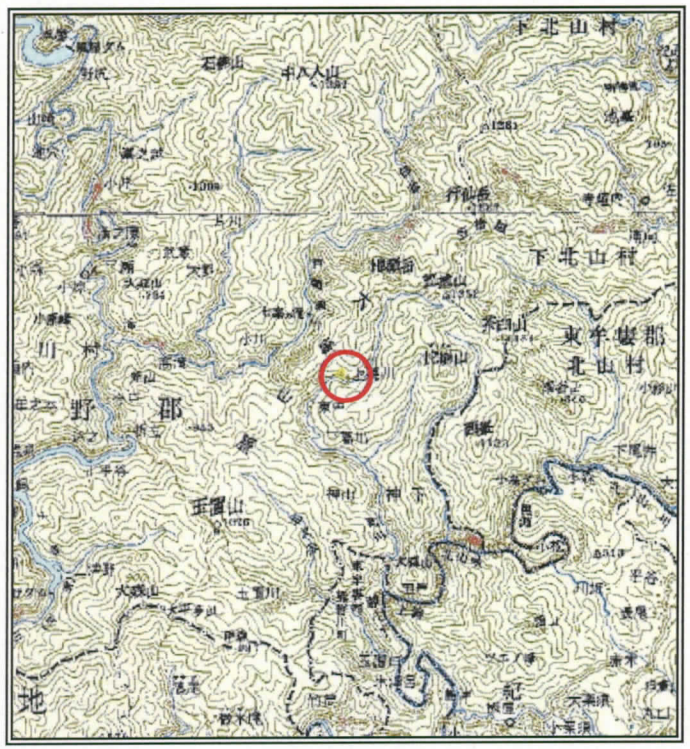

（1/200,000）

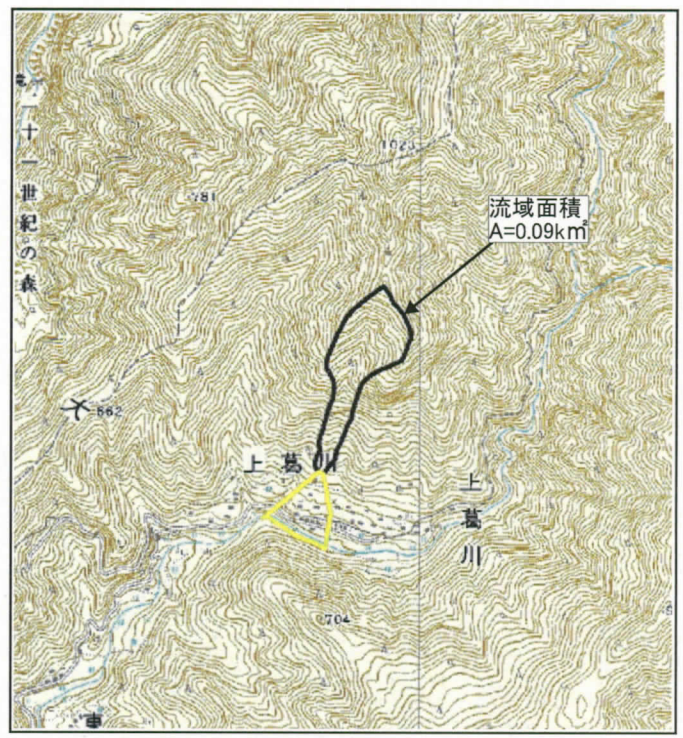

（1/25,000）

様式－１（土） 土砂災害警戒区域位置図	自然現象の種類	土石流
	区域番号	十津川－上葛川－005－土－Ｙ
	区域名称	十津川村上葛川(005)土石流警戒区域
	所在地	吉野郡十津川村大字上葛川

この地図は、国土地理院長の承認を得て、同院発行の数値地図200000（地図画像）及び数値地図25000（地図画像）を複製したものである。　（承認番号　平20業複、第79号）

土砂災害警戒区域等の指定の公示に係る図書（その2）

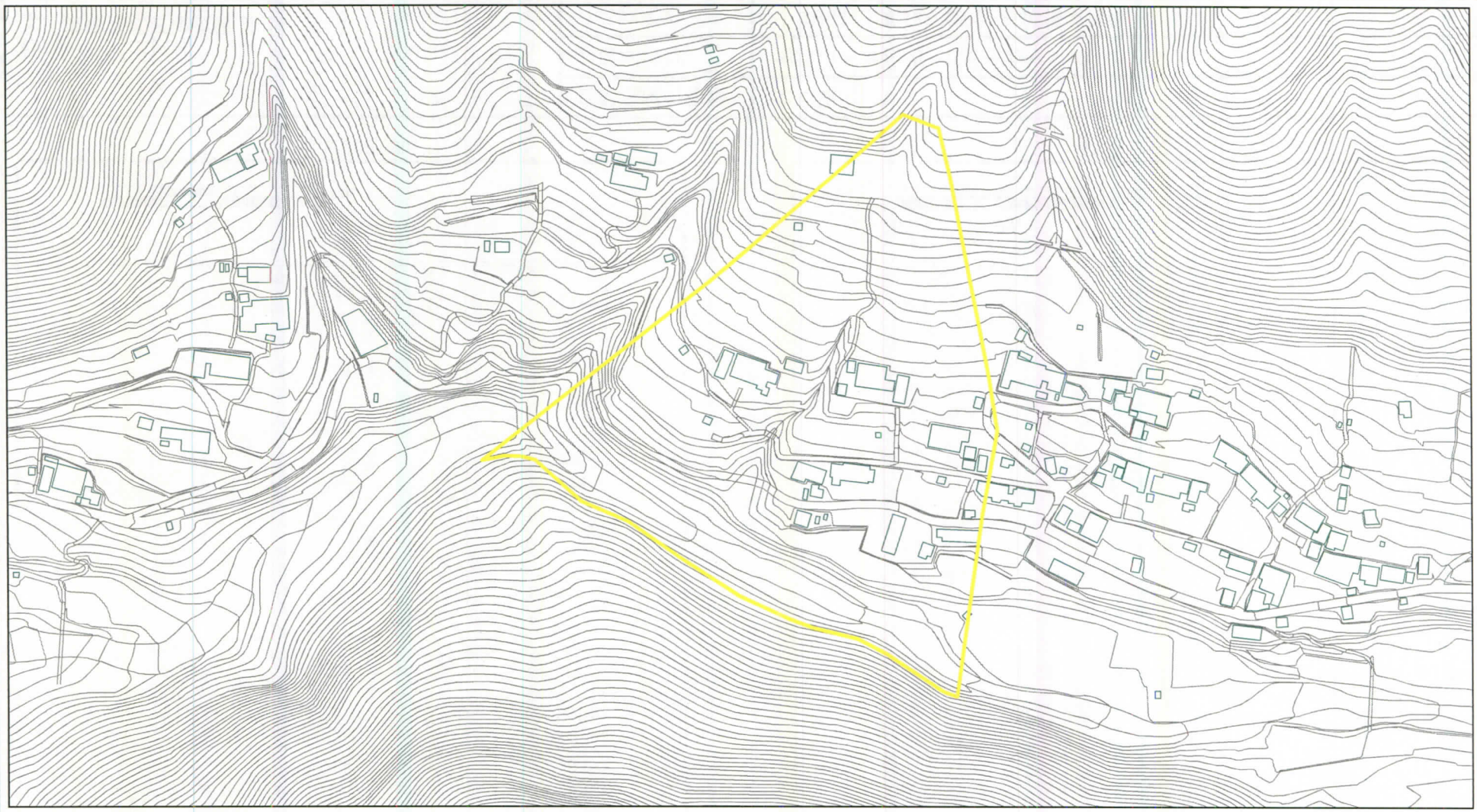

0　25　50　100 m

様式－2（土）

土砂災害警戒区域区域

土砂災害防止法施行令第二条の基準に該当する区域

N

縮尺 1:2,500

自然現象の種類	土石流	区域番号	十津川-上葛川-005-土-Y
告示番号	奈良県告示第485号	区域名称	十津川村上葛川(005) 土石流警戒区域
告示年月日	平成27年3月10日	所在地	吉野郡十津川村大字上葛川