土砂災害警戒区域等の指定の公示に係る図書（その1）

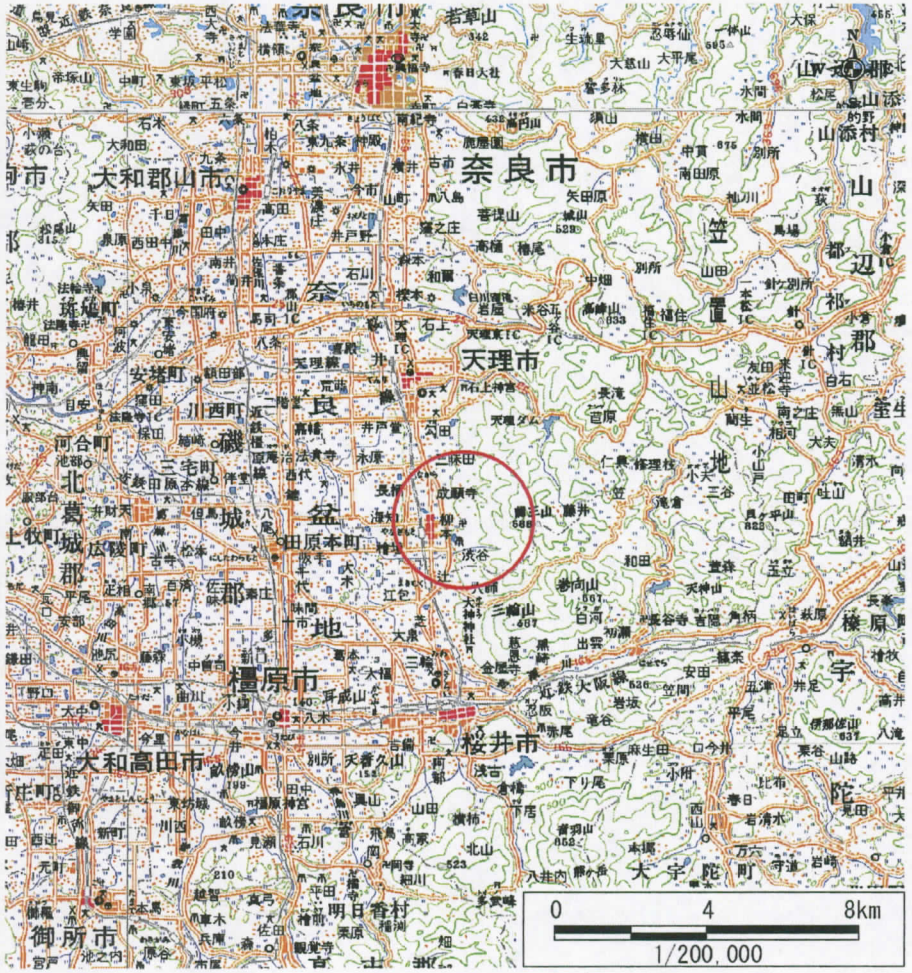

（1/200,000）

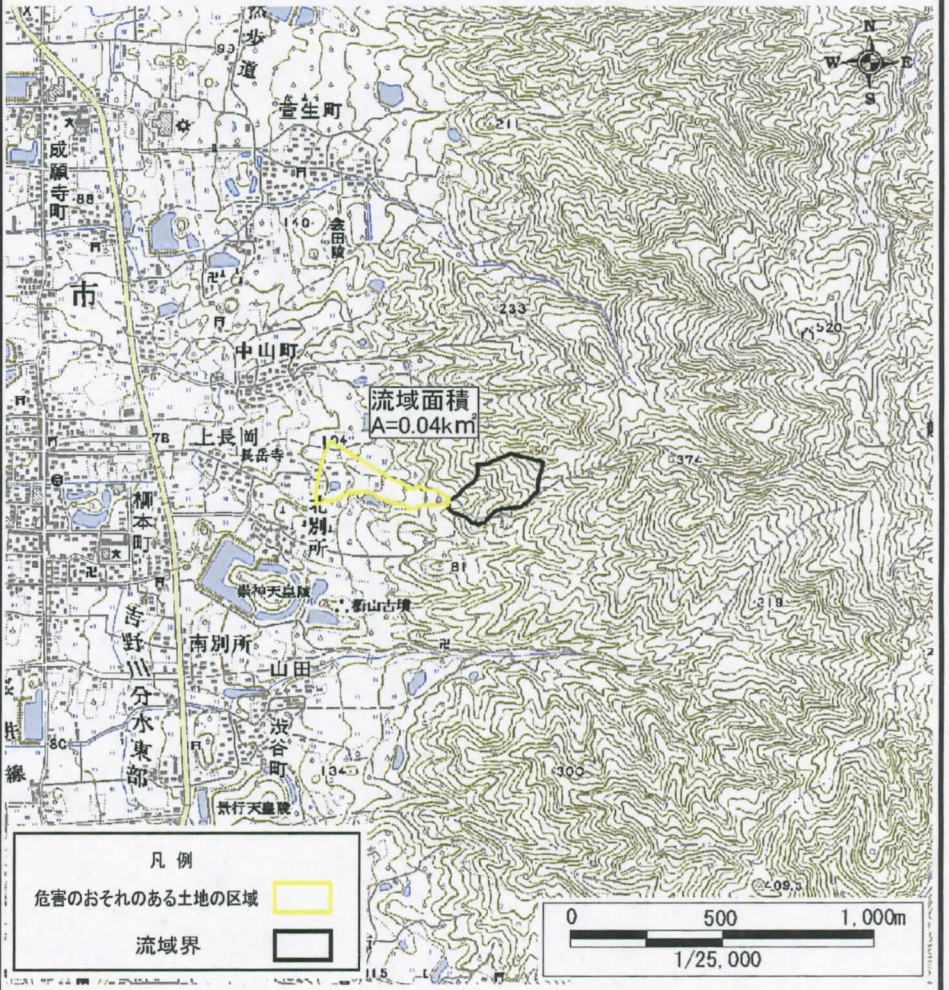

（1/25,000）

様式－1（土） 土砂災害警戒区域 位置図	自然現象の種類	土石流
	区域番号	天理-柳本町-001-土-Y
	区域名称	天理市柳本町（001）土石流警戒区域
	所在地	奈良県天理市柳本町

この地図は、国土地理院長の承認を得て、同院発行の数値地図200000（地図画像）及び数値地図25000（地図画像）を複製したものである。（承認番号　平21業複、第696号）

土砂災害警戒区域等の指定の公示に係る図書（その2）

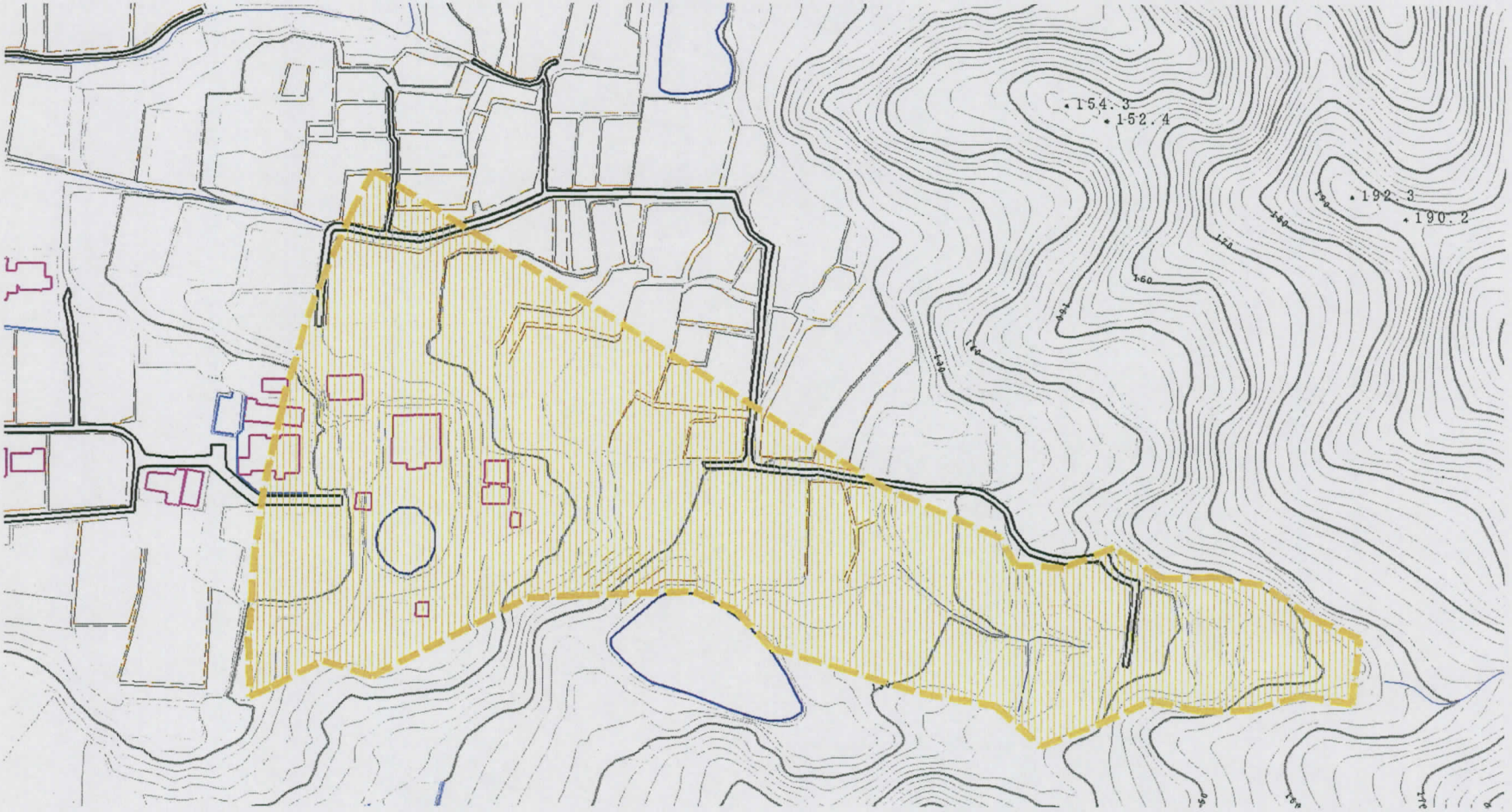

0　25　50　100 m

様式－2（土）

土砂災害警戒区域 区域図

土砂災害防止法施行令第二条の基準に該当する区域

N

縮尺
1:2,500

自然現象の種類	土石流	区域番号	天理-柳本町-001-土-Y
告示番号	奈良県告示第168号	区域名称	天理市柳本町(001)土石流警戒区域
告示年月日	平成26年 8月 1日	所在地	奈良県天理市柳本町