土砂災害警戒区域の指定の公示に係る図書（その１）

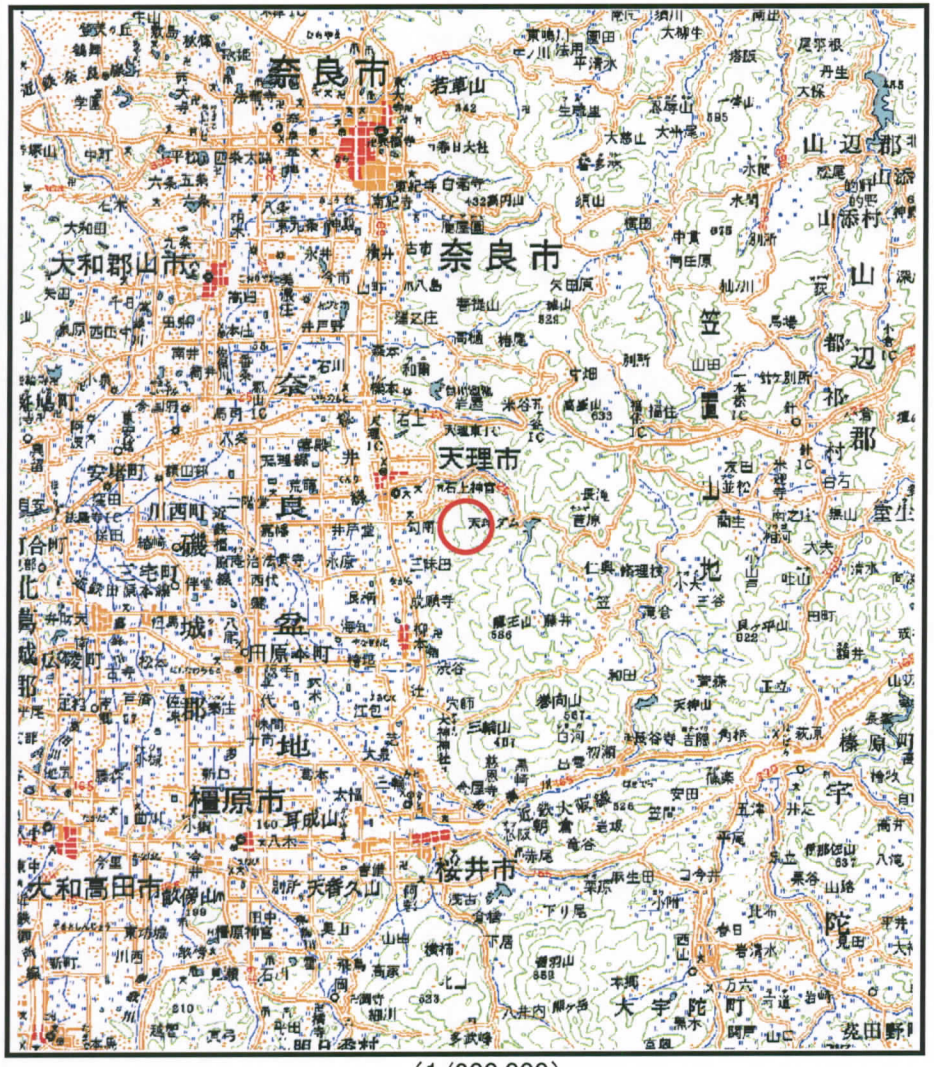

（1/200,000）

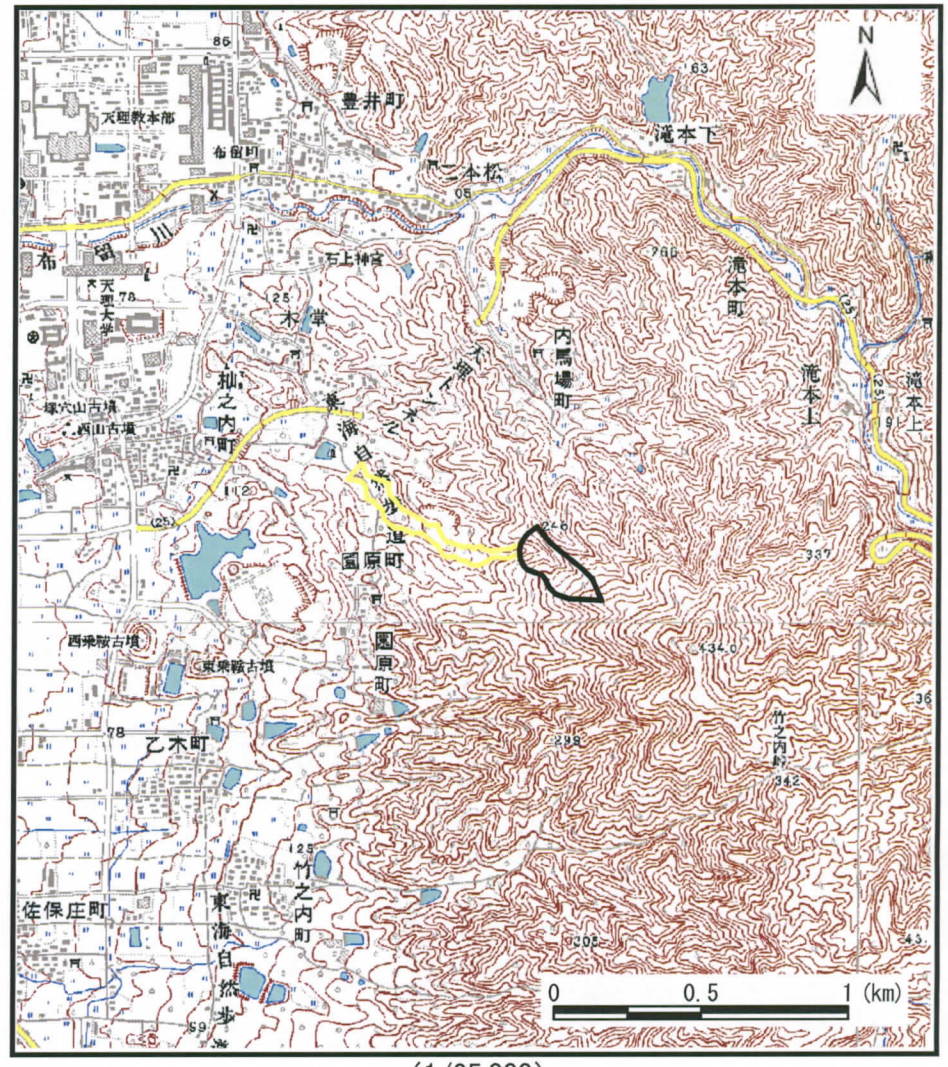

（1/25,000）

様式－１（土）
土砂災害警戒区域 位置図

自然現象の種類	土石流
区域番号	天理-杣之内町-005-土-Y
区域名称	天理市杣之内町（005）土石流警戒区域
所在地	天理市杣之内町

この地図は、国土地理院長の了承を得て、同院発行の2万5千分1地形図及び20万分1地勢図を複製したものである。（承認番号　平18近複、第199号）

土砂災害警戒区域等の指定の公示に係る図書（その2）

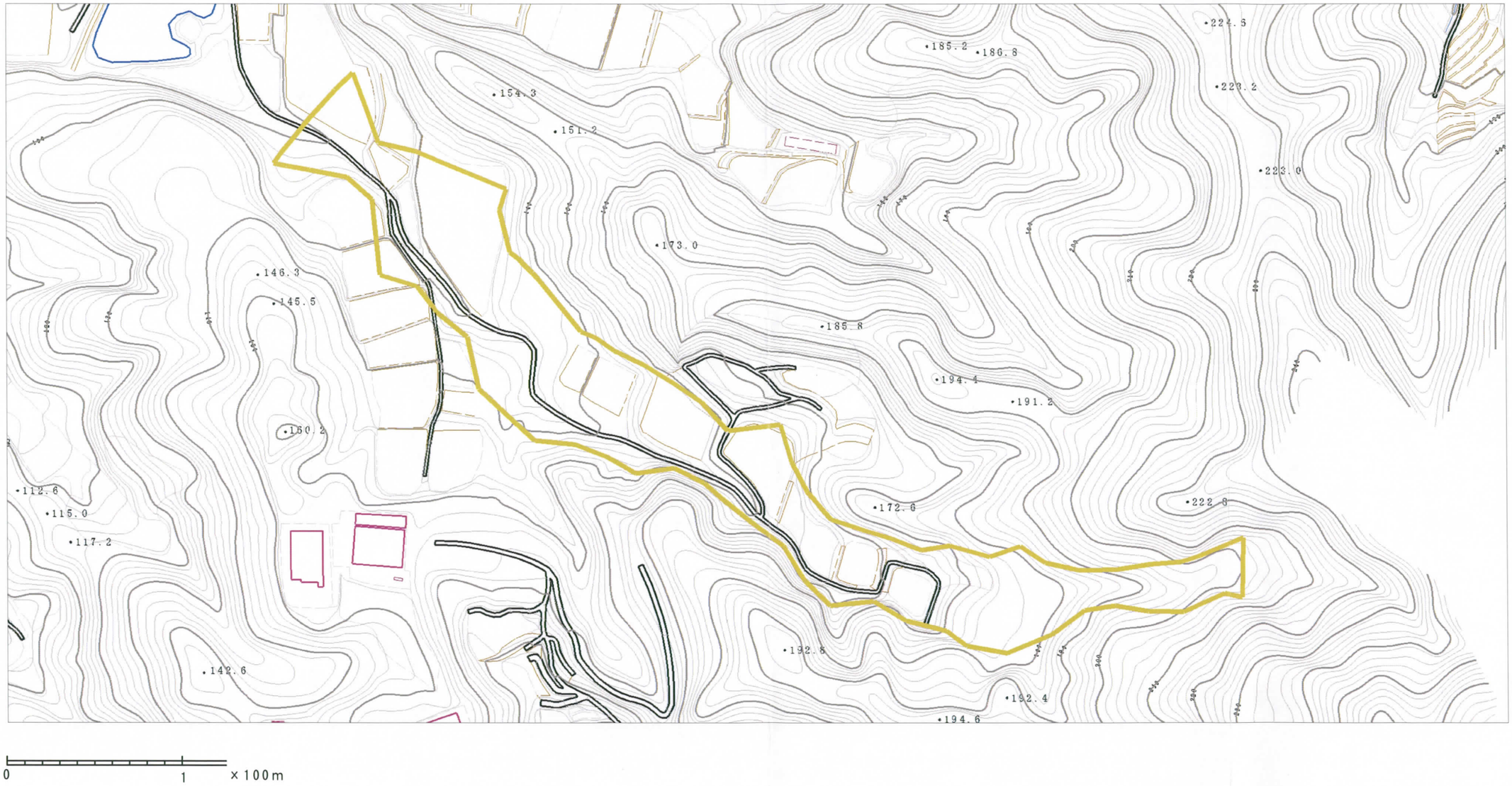

様式－2（土） 土砂災害警戒区域 区域図	土砂災害防止法施行令第二条の基準に該当する区域（土砂災害警戒区域）	N	自然現象の種類	土石流	区域番号	天理-杣之内町-005-土-Y
			告示番号	奈良県告示第102号	区域名称	天理市杣之内町(005)土石流警戒区域
		縮尺 1:2,500	告示年月日	平成19年 6月 8日	所在地	天理市杣之内町