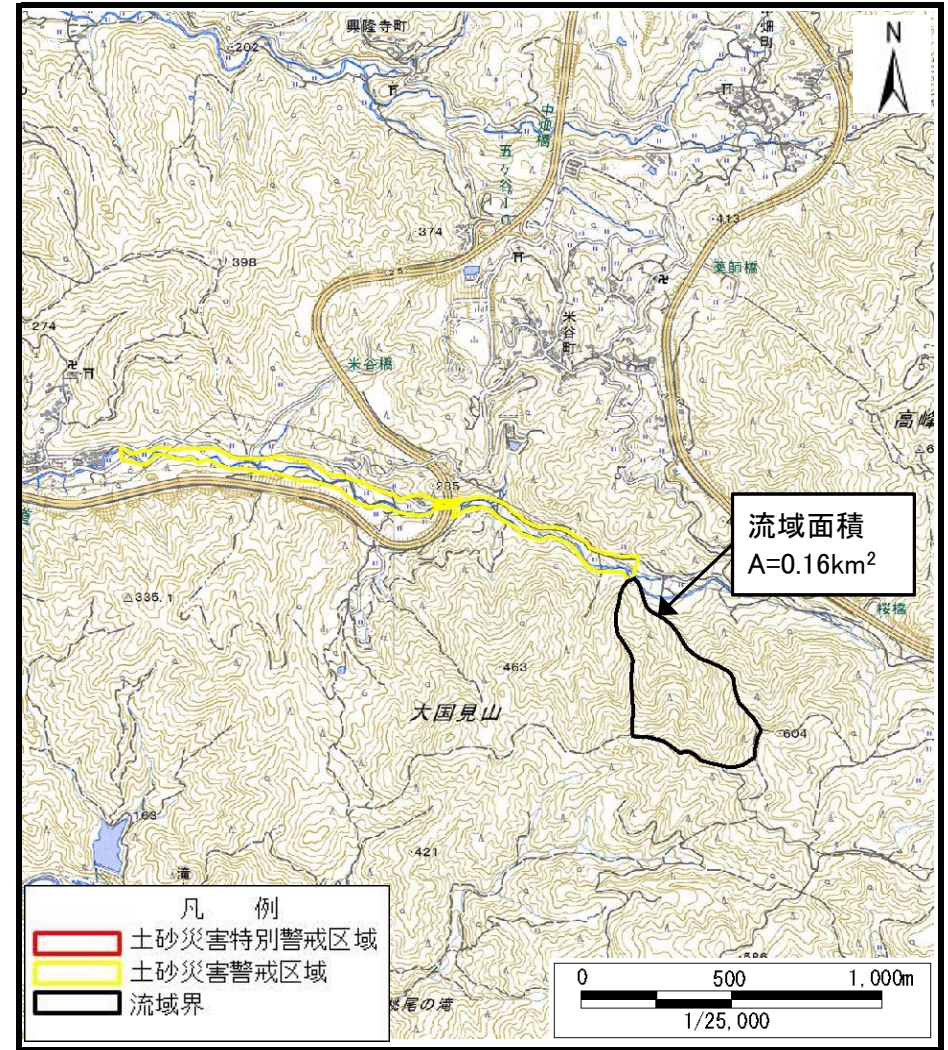


# 土砂災害警戒区域等の指定の公示に係る図書（その1）



(1/200,000)



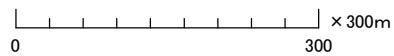
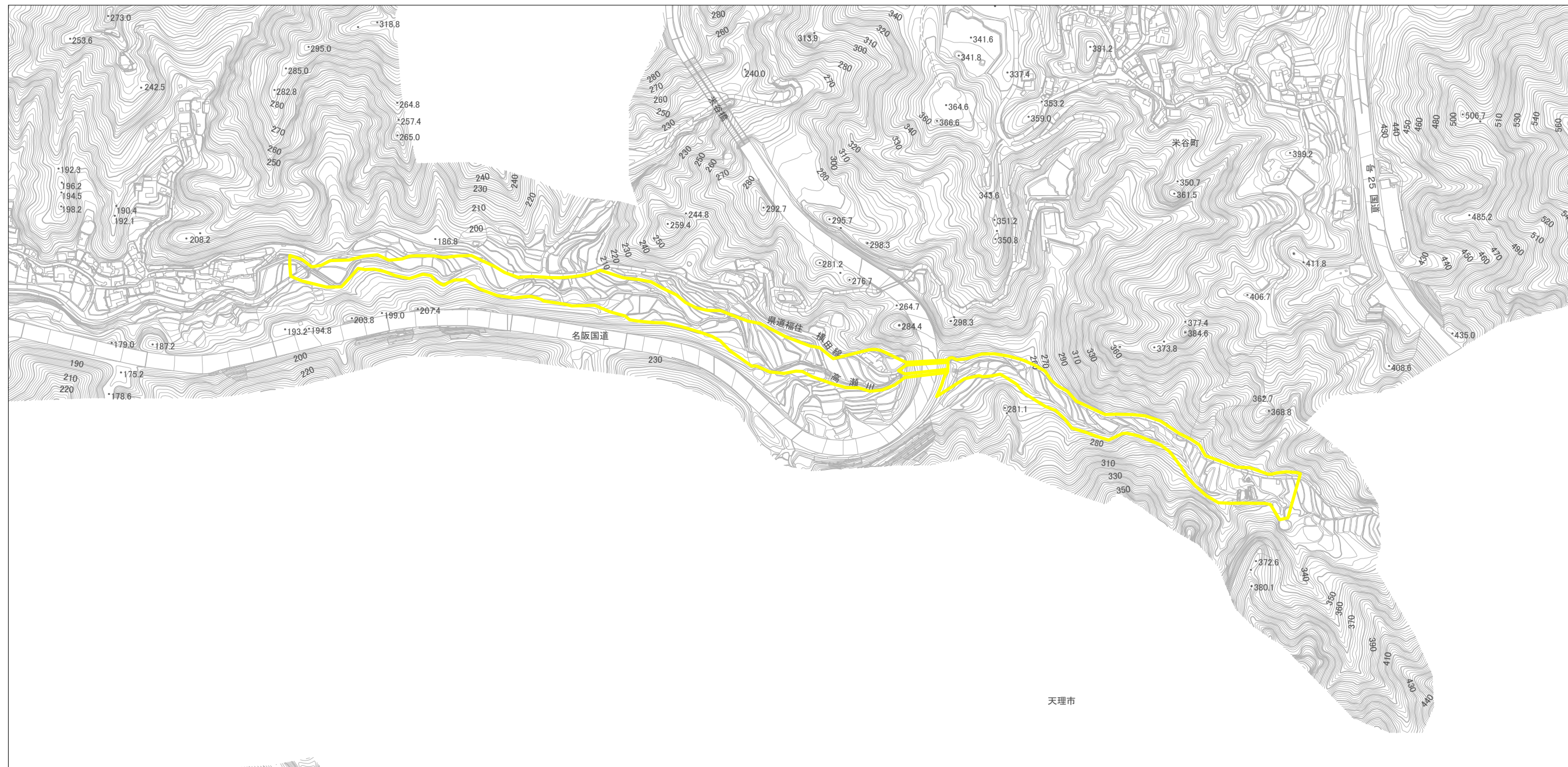
(1/25,000)

様式-1 (土)  
土砂災害警戒区域・土砂災害特別警戒区域 位置図

自然現象の種類	土石流
区域番号	天理-石上町-001-土-Y
区域名称	天理市石上町(001)土石流警戒区域
所在地	奈良市米谷町、天理市福住町、岩屋町、石上町

この地図は、国土地理院長の承認を得て、同院発行の数値地図200000（地図画像）及び数値地図25000（地図画像）を複製したものである。（承認番号 平29情複、第25号）

# 土砂災害警戒区域等の指定の公示に係る図書（参考）








<b>様式-2 (土) (参考)</b> <b>土砂災害警戒区域・土砂災害特別警戒区域</b> <b>区域図</b>	土砂災害防止法施行令第二条の基準に該当する区域		N  縮尺 1:7,500	自然現象の種類	土石流	区域番号	天理-石上町-001-土-Y
	土砂災害防止法施行令第三条の基準に該当する区域			告示番号		区域名称	天理市石上町(001) 土石流警戒区域
	それ以外の区域			告示年月日		所在地	奈良市米谷町、天理市福住町、岩屋町、石上町

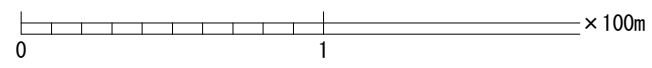
土砂災害警戒区域等の指定の公示に係る図書（参考）



0 300 × 300m

様式-2 (土) (参考) 土砂災害警戒区域・土砂災害特別警戒区域 区域図	土砂災害防止法施行令第二条の基準に該当する区域		N  縮尺 1:7,500	自然現象の種類	土石流	区域番号	天理-石上町-001-土-Y
	土砂災害防止法施行令第三条の基準に該当する区域			告示番号		区域名称	天理市石上町(001) 土石流警戒区域
		土石流の高さが1mを超える場合、土石等の移動による力が50kN/mを超える区域		告示年月日		所在地	奈良市米谷町、天理市福住町、岩屋町、石上町
		土石流の高さが1mを超える場合、土石等の移動による力が50kN/m以下の区域					

土砂災害警戒区域等の指定の公示に係る図書（その2）



様式-2 (土) 土砂災害警戒区域・土砂災害特別警戒区域 区域図	土砂災害防止法施行令第二条の基準に該当する区域		N 縮尺 1:2,500	自然現象の種類	土石流	区域番号	天理-石上町-001-土-Y
	土砂災害防止法施行令第三条の基準に該当する区域			告示番号		区域名称	天理市石上町(001) 土石流警戒区域
	土砂災害防止法施行令第三条の基準に該当する区域			告示年月日		所在地	奈良市米谷町、天理市福住町、 岩屋町、石上町
	それ以外の区域						

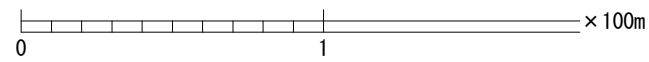
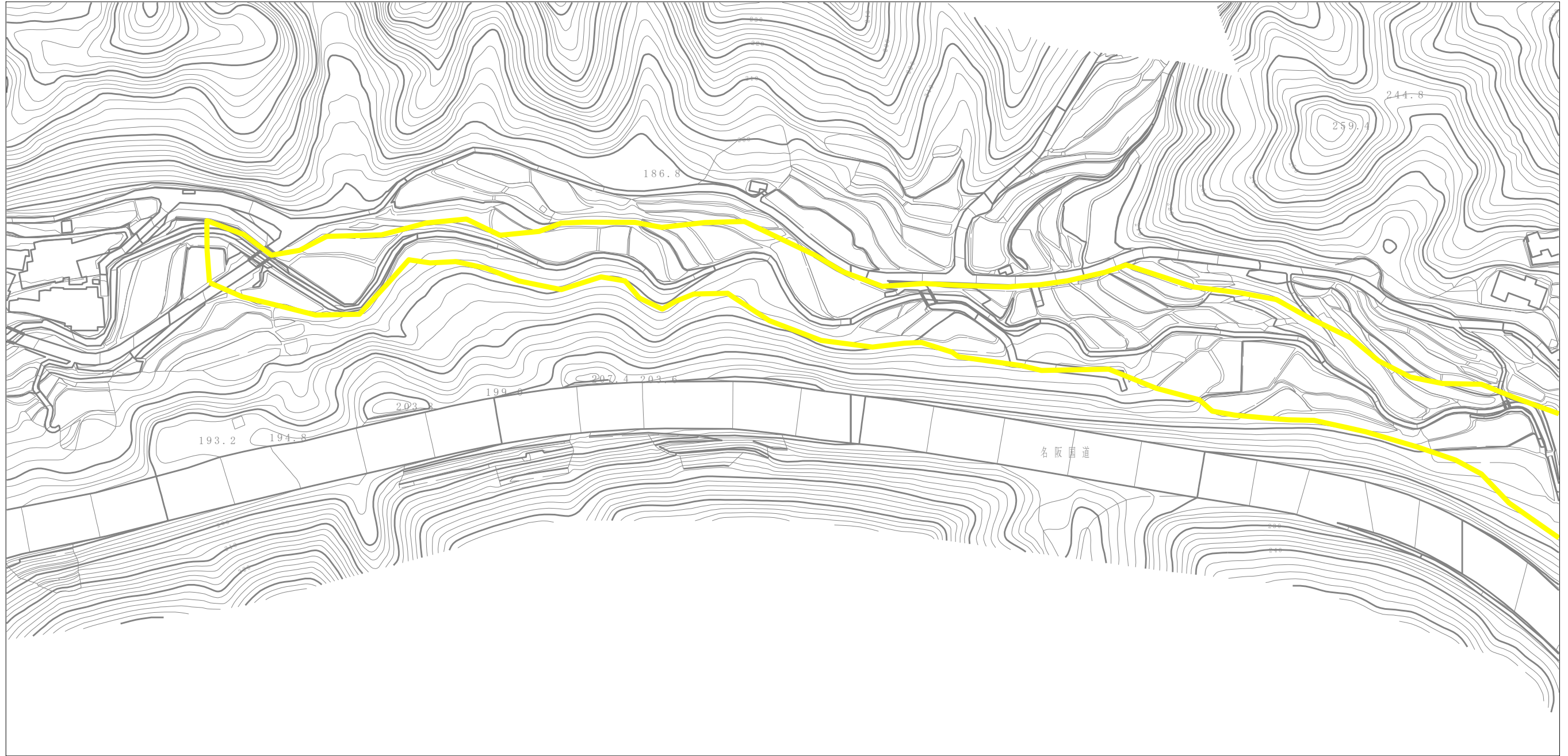
土砂災害警戒区域等の指定の公示に係る図書（その2）



0 1 × 100m

様式-2 (土) 土砂災害警戒区域・土砂災害特別警戒区域 区域図	土砂災害防止法施行令第二条の基準に該当する区域		N 縮尺 1:2,500	自然現象 の種類	土石流	区域番号	天理-石上町-001-土-Y	
	土砂災害防止 法施行令第三 条の基準に該 当する区域			告示番号	区域名称	天理市石上町(001) 土石流警戒区域	所在地	奈良市米谷町、天理市福住町、 岩屋町、石上町
	土砂の高さが1mを超える場合、土石等の 移動による力が50kN/m <sup>2</sup> を超える区域			告示年月日				
	土砂の高さが1mを超える場合、土石等の 移動による力が50kN/m <sup>2</sup> 以下の区域							
	それ以外の区域							

土砂災害警戒区域等の指定の公示に係る図書（その2）



様式-2 (土) 土砂災害警戒区域・土砂災害特別警戒区域 区域図	土砂災害防止法施行令第二条の基準に該当する区域		N 縮尺 1:2,500	自然現象の種類	土石流	区域番号	天理-石上町-001-土-Y
	土砂災害防止法施行令第三条の基準に該当する区域			告示番号		区域名称	天理市石上町(001) 土石流警戒区域
	土砂災害防止法施行令第三条の基準に該当する区域			告示年月日		所在地	奈良市米谷町、天理市福住町、 岩屋町、石上町
	それ以外の区域						