土砂災害警戒区域等の指定の公示に係る図書（その1）

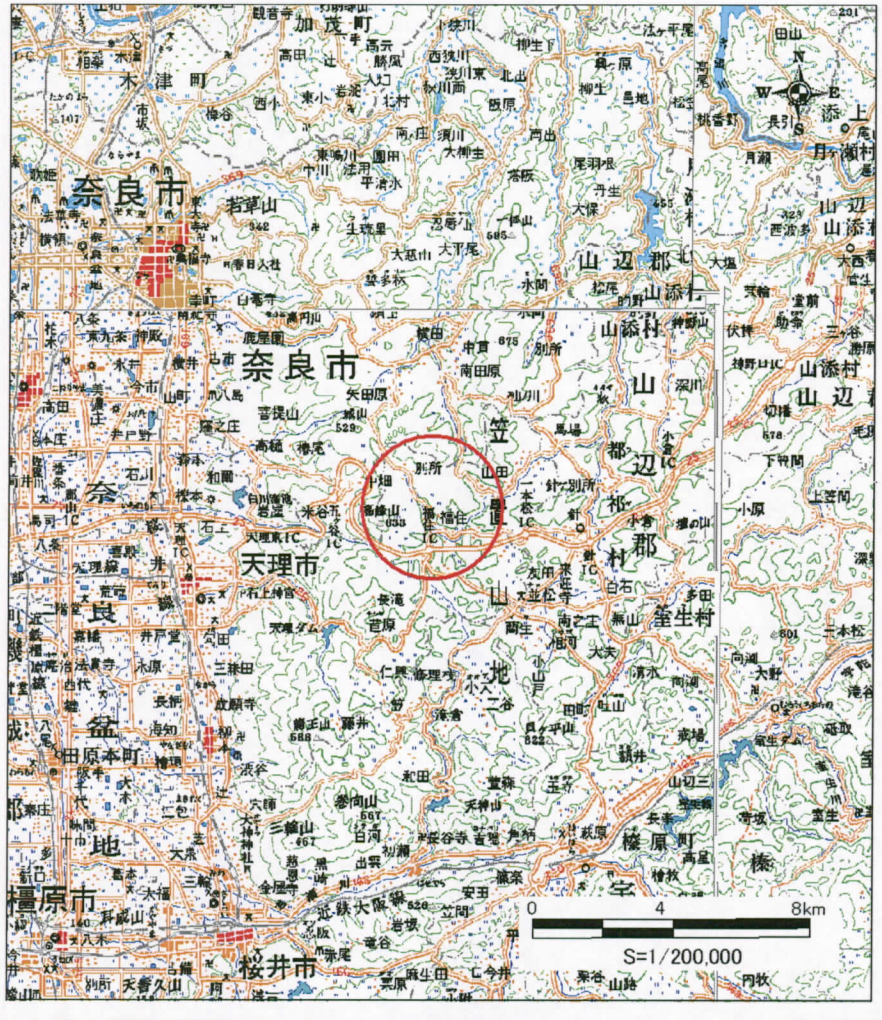

（1/200,000）

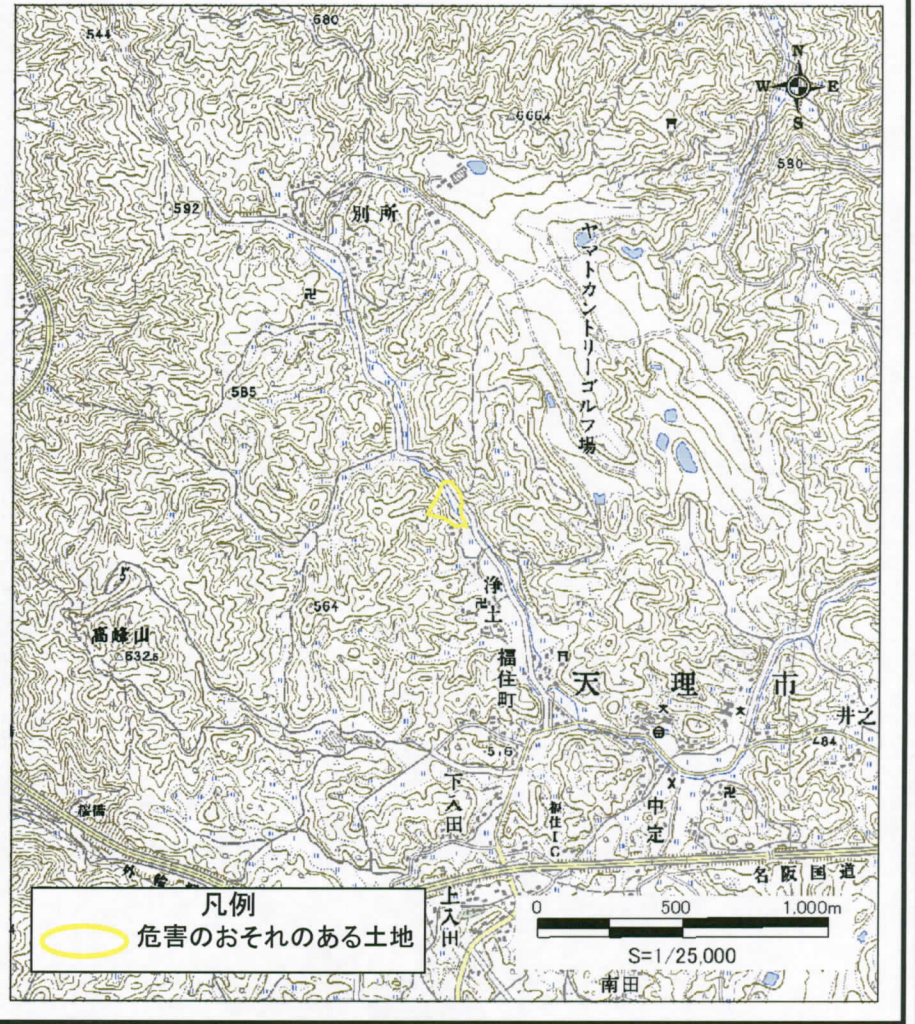

（1/25,000）

様式－1（急）
土砂災害警戒区域 位置図

自然現象の種類	急傾斜地の崩壊
区域番号	天理-福住町-019-急-Y
区域名称	天理市福住町(019)急傾斜地崩壊警戒区域
所在地	天理市福住町(浄土)

この地図は、国土地理院長の承認を得て、同院発行の数値地図200000（地図画像）及び数値地図25000（地図画像）を複製したものである。（承認番号　平20業複、第657号）

土砂災害警戒区域等の指定の公示に係る図書（その2）

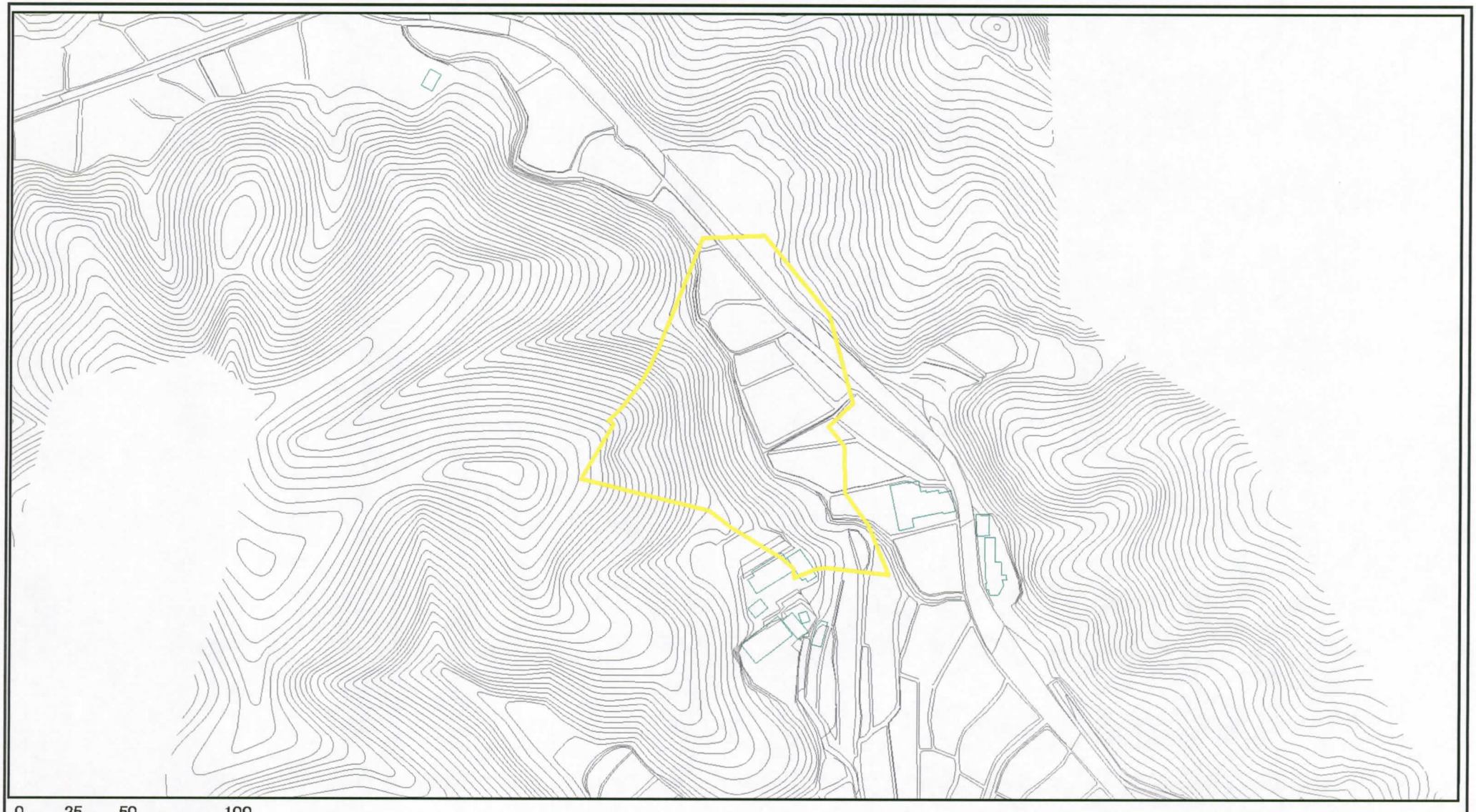

様式－2（急） 土砂災害警戒区域 区域図	土砂災害防止法施行令第二条の基準に該当する区域		N 縮尺 1：2,500	自然現象の種類	急傾斜地の崩壊	区域番号	天理-福住町-019-急-Y
				告示番号	奈良県告示第147号	区域名称	天理市福住町（019） 急傾斜地崩壊警戒区域
				告示年月日	平成21年 7月31日	所在地	天理市福住町（浄土）