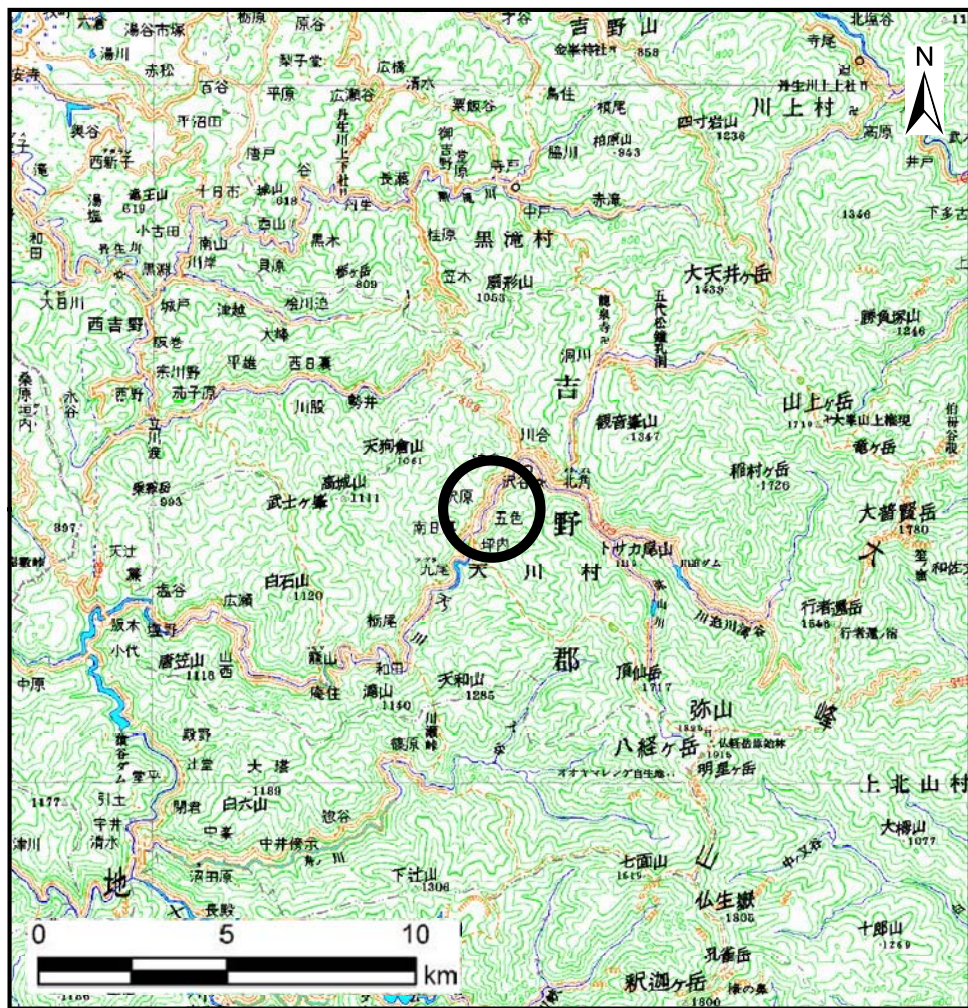
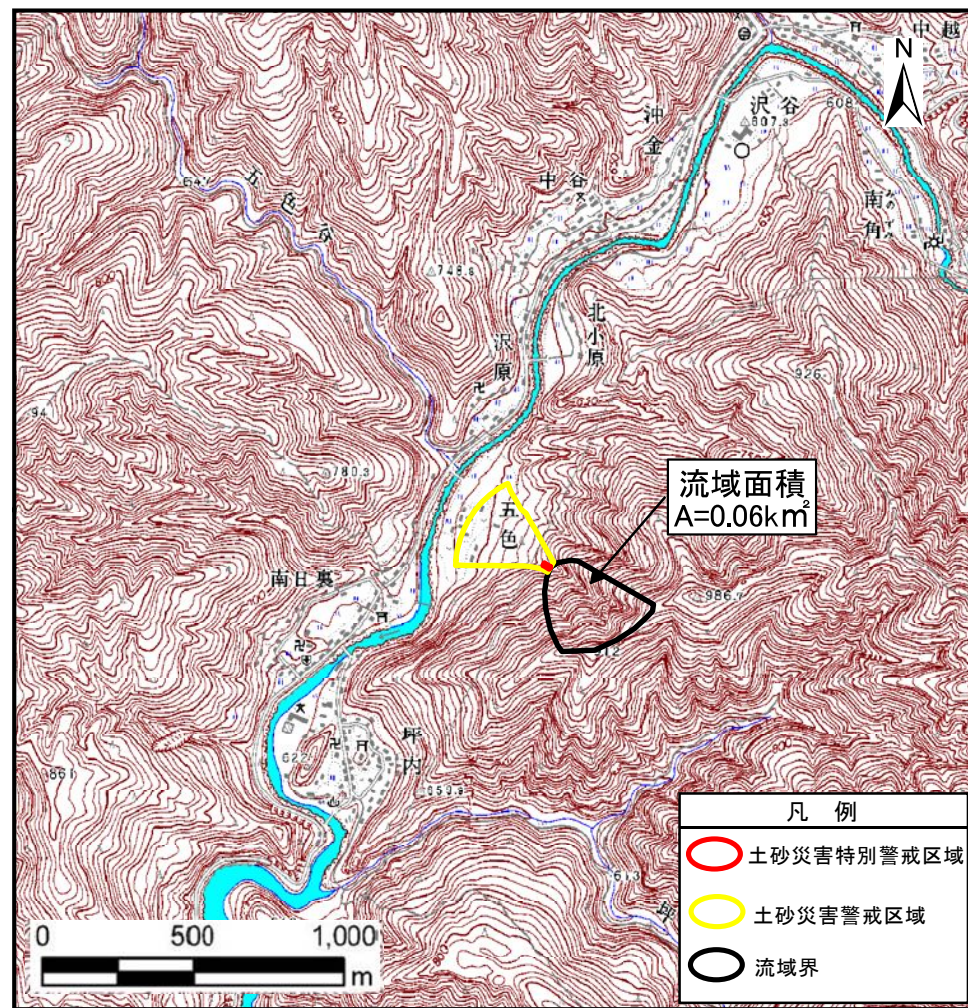


土砂災害警戒区域等の指定の公示に係る図書(その1)



(1/200, 000)



(1/25, 000)

様式-1(土)

土砂災害警戒区域・土砂災害特別警戒区域
位置図

自然現象の種類

土石流

区域番号

天川-五色-002-土-Y・R

区域名称

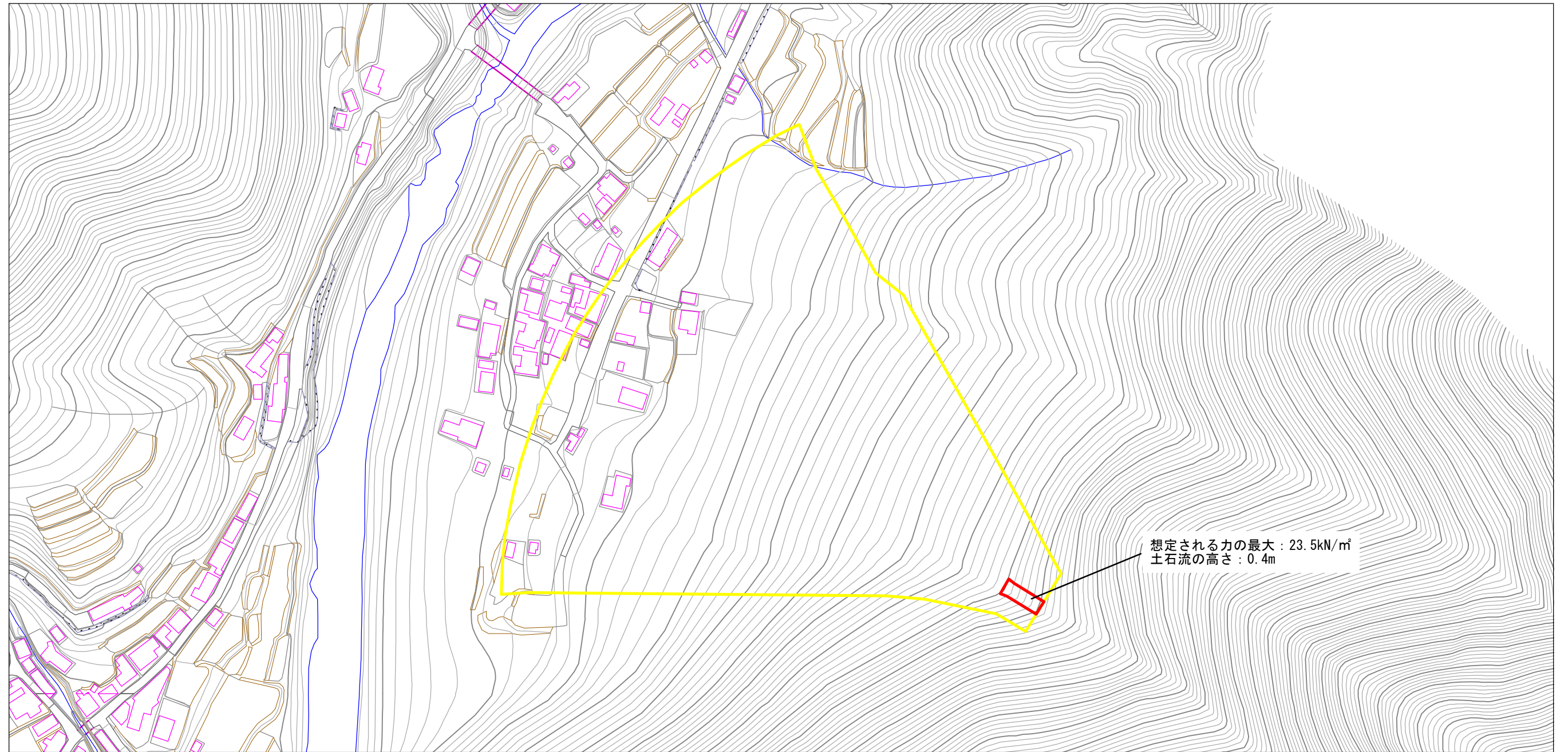
天川村五色(002)土石流警戒区域・特別警戒区域

所在地

天川村五色

この地図は、国土地理院長の承認を得て、同院発行の数値地図20000(地図画像)及び数値地図25000(地図画像)を複製したものである。(承認番号 平25情複、第99号)

土砂災害警戒区域等の指定の公示に係る図書（参考）



0 25 50 100 m

様式-2(土)(参考) 土砂災害警戒区域・土砂災害特別警戒区域 区域図	土砂災害防止法施行令第2条の基準に該当する区域 (土砂災害警戒区域)		N 縮尺 1:2,500	自然現象 の種類	土石流	区域番号	天川-五色-002-土-Y・R
	土砂災害防止法施行令第3条の基準に該当する区域 (土砂災害特別警戒区域)			告示番号		区域名称	天川村五色(002)土石流警戒区域・特別警戒区域
	土砂災害防止法施行令第3条の基準に該当する区域 (土砂災害特別警戒区域)			告示年月日		所在地	天川村五色
	その他の区域						


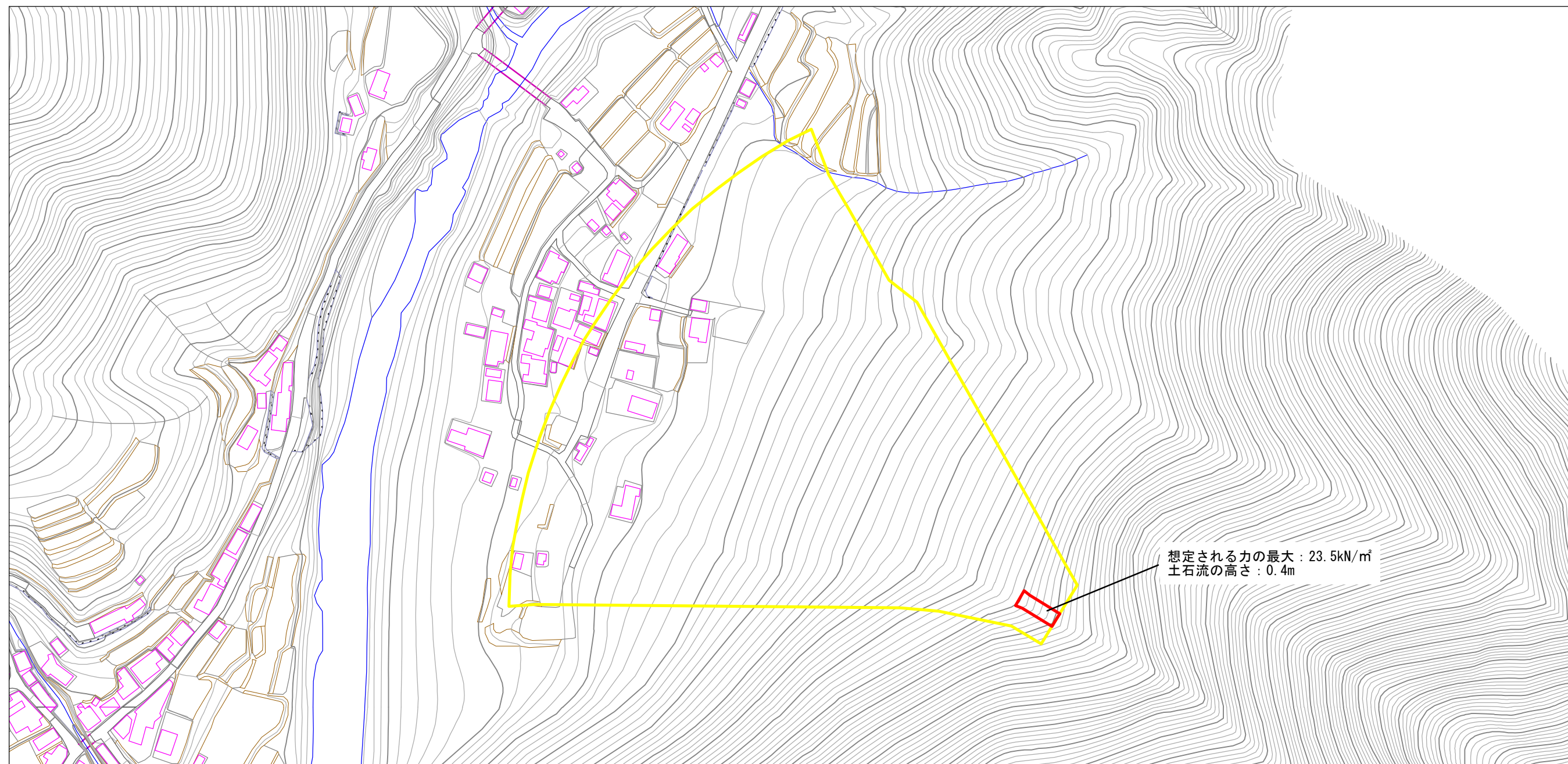
土砂災害警戒区域等の指定の公示に係る図書（参考）



0 25 50 100 m

様式-2（土）（参考） 土砂災害警戒区域・土砂災害特別警戒区域 区域図	土砂災害防止法施行令第二条の基準に該当する区域（土砂災害警戒区域）		N 縮尺 1:2,500	自然現象の種類	土石流	区域番号	天川-五色-002-土-Y・R
	土砂災害防止法施行令第三条の基準に該当する区域（土砂災害特別警戒区域）			告示番号		区域名称	天川村五色(002)土石流警戒区域・特別警戒区域
	土砂災害防止法施行令第三条の基準に該当する区域（土砂災害特別警戒区域）			告示年月日		所在地	天川村五色
	その他の区域						

土砂災害警戒区域等の指定の公示に係る図書(その2)



様式一(土) 土砂災害警戒区域・土砂災害特別警戒区域 区域図	土砂災害防止法施行令第二条の基準に該当する区域 (土砂災害警戒区域)		N 縮尺 1:2,500	自然現象 の種類	土石流	区域番号	天川-五色-002-土-Y・R
	土砂災害防止法施行令第三条の基準に該当する区域 (土砂災害特別警戒区域)			告示番号		区域名称	天川村五色(002)土石流警戒区域・特別警戒区域
	その他の区域			告示年月日		所在地	天川村五色