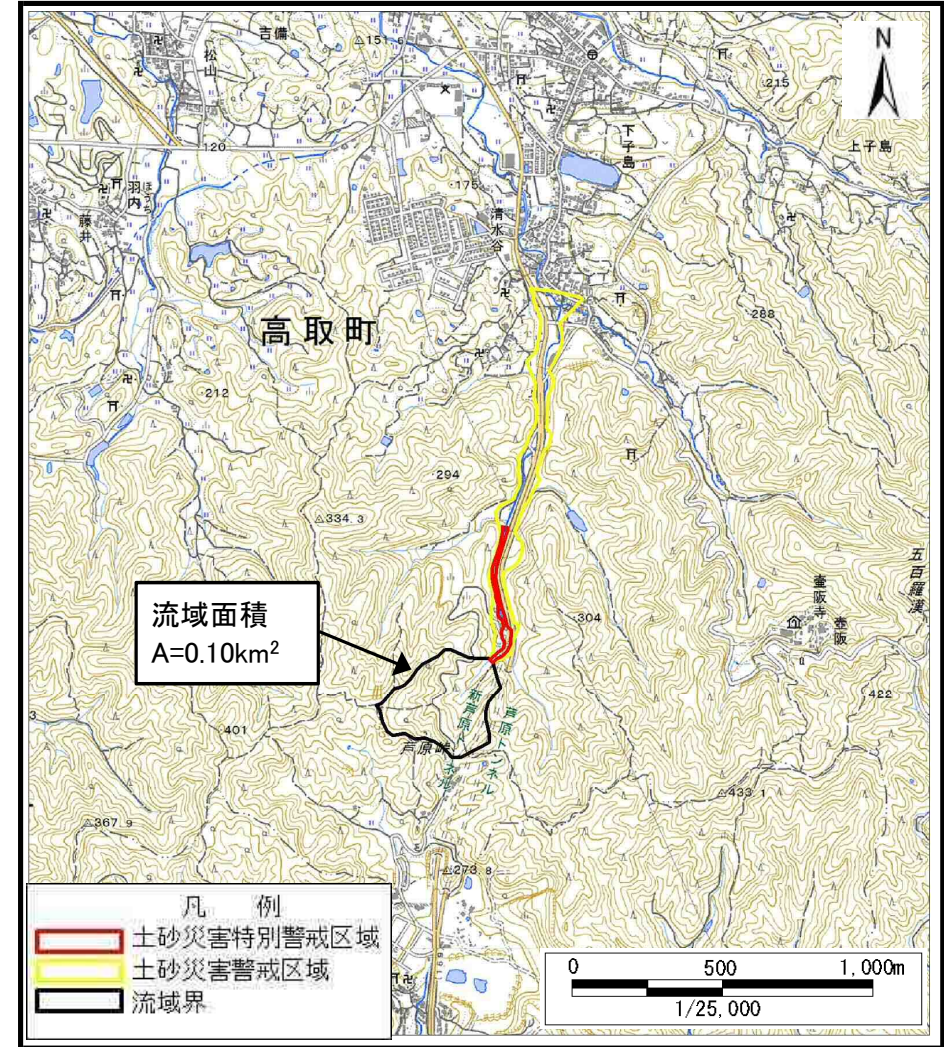


土砂災害警戒区域等の指定の公示に係る図書（その1）



(1/200,000)



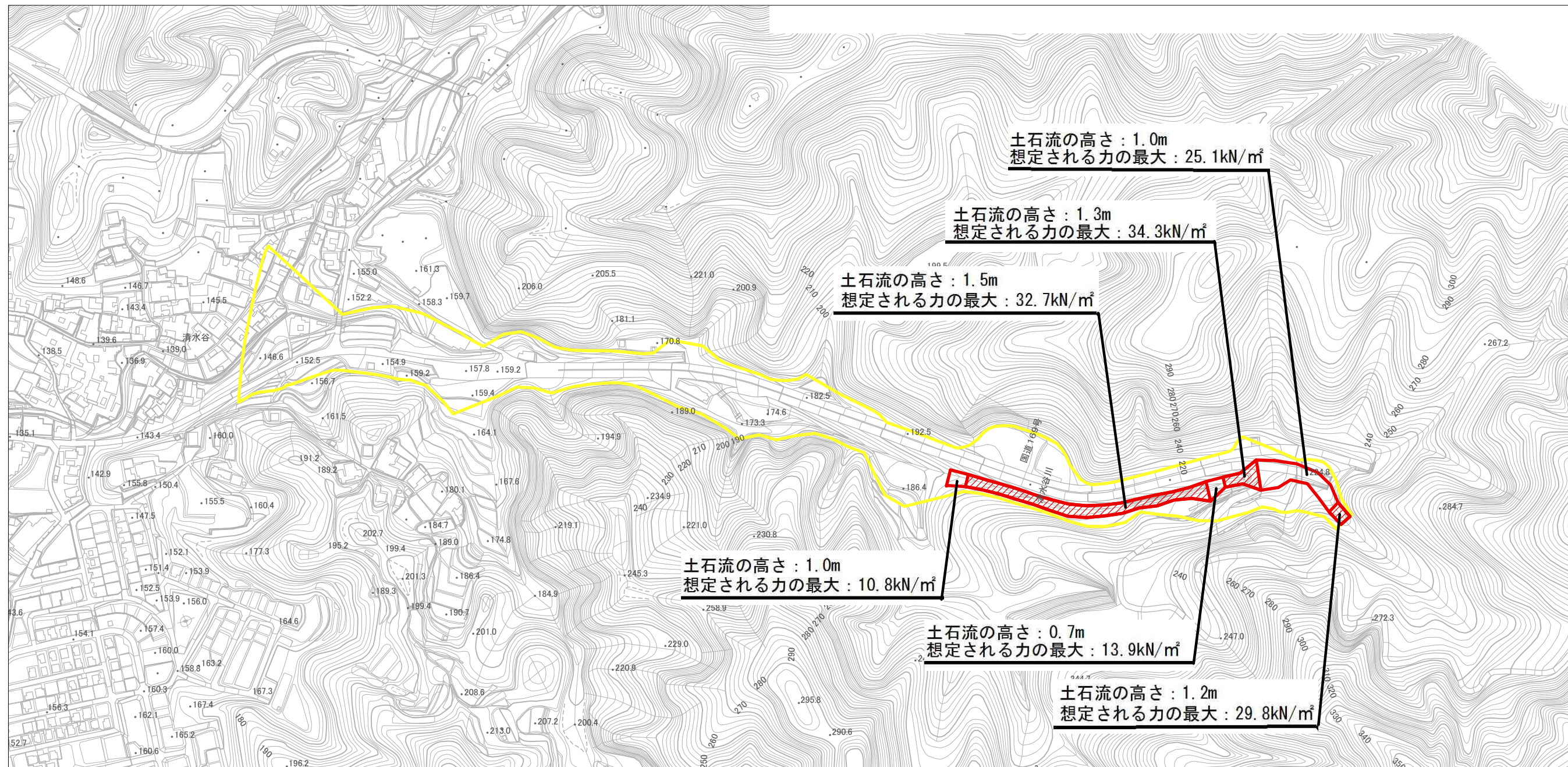
(1/25,000)

様式-1 (土)
土砂災害警戒区域・土砂災害特別警戒区域 位置図

自然現象の種類	土石流
区域番号	高取-清水谷-007-土-Y・R
区域名称	高取町清水谷 (007) 土石流警戒区域・特別警戒区域
所在地	高市郡高取町清水谷

この地図は、国土地理院長の承認を得て、同院発行の数値地図200000（地図画像）、数値地図25000（地図画像）、電子地形図25000及び電子地形図20万を複製したものである。（承認番号 令元情複、第108号）

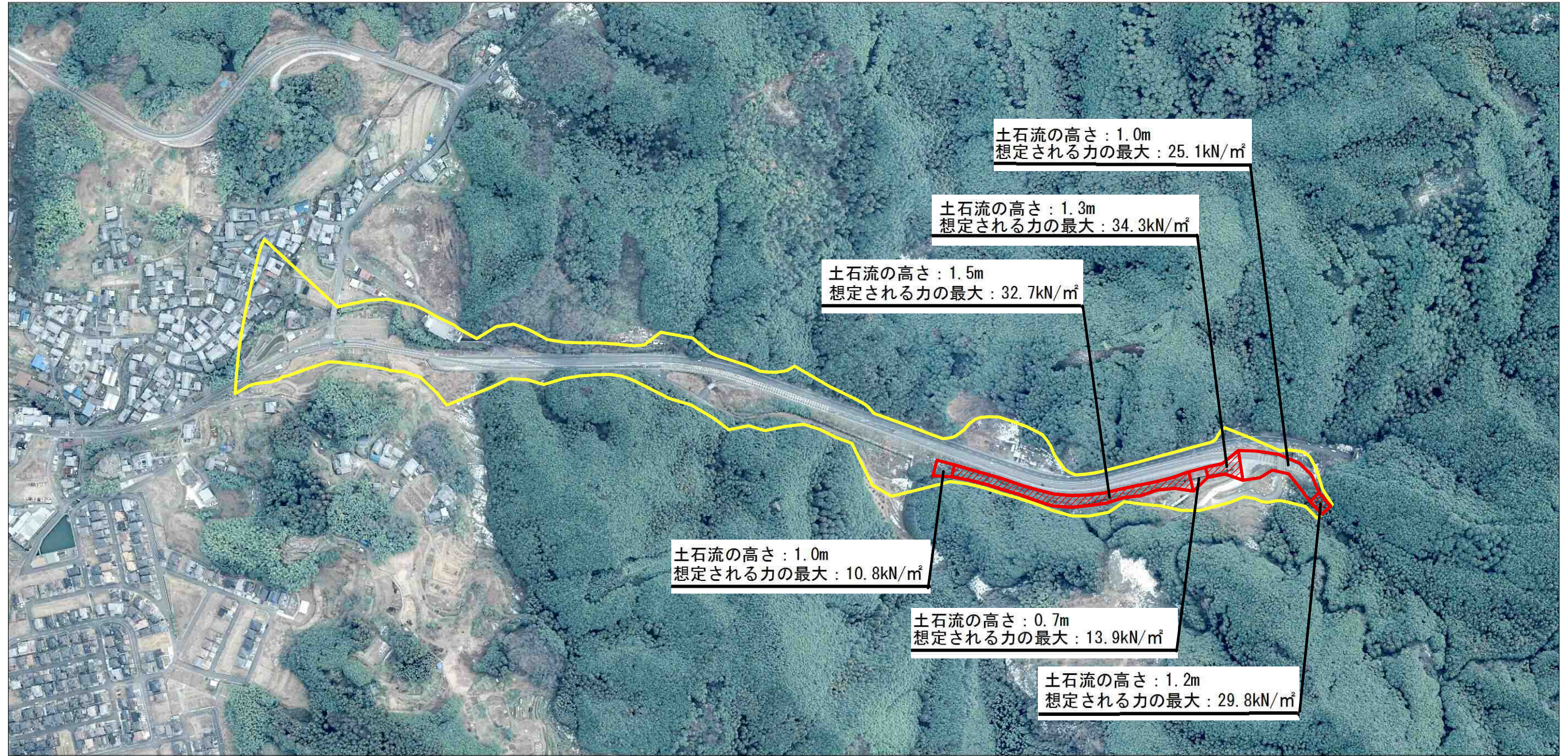
土石災害警戒区域等の指定の公示に係る図書（参考）



0 200 ×200m

様式-2 (土) (参考) 土石災害警戒区域・土石災害特別警戒区域 区域図	土石災害防止法施行令第二条の基準に該当する区域		自然現象の種類 土石流 告示番号 告示年月日	区域番号 高取-清水谷-007-土-Y-R 区域名称 高取町清水谷(007)土石流警戒区域・特別警戒区域 所在地 高市郡高取町清水谷
	土石災害防止法施行令第三条の基準に該当する区域			
	土石流の高さが1mを超える場合、土石等の移動による力が50kN/m ² を超える区域			
	土石流の高さが1mを超える場合、土石等の移動による力が50kN/m ² 以下の区域			
それ以外の区域		縮尺 1:5,000		

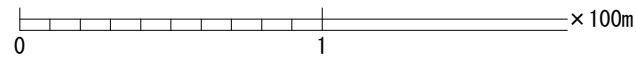
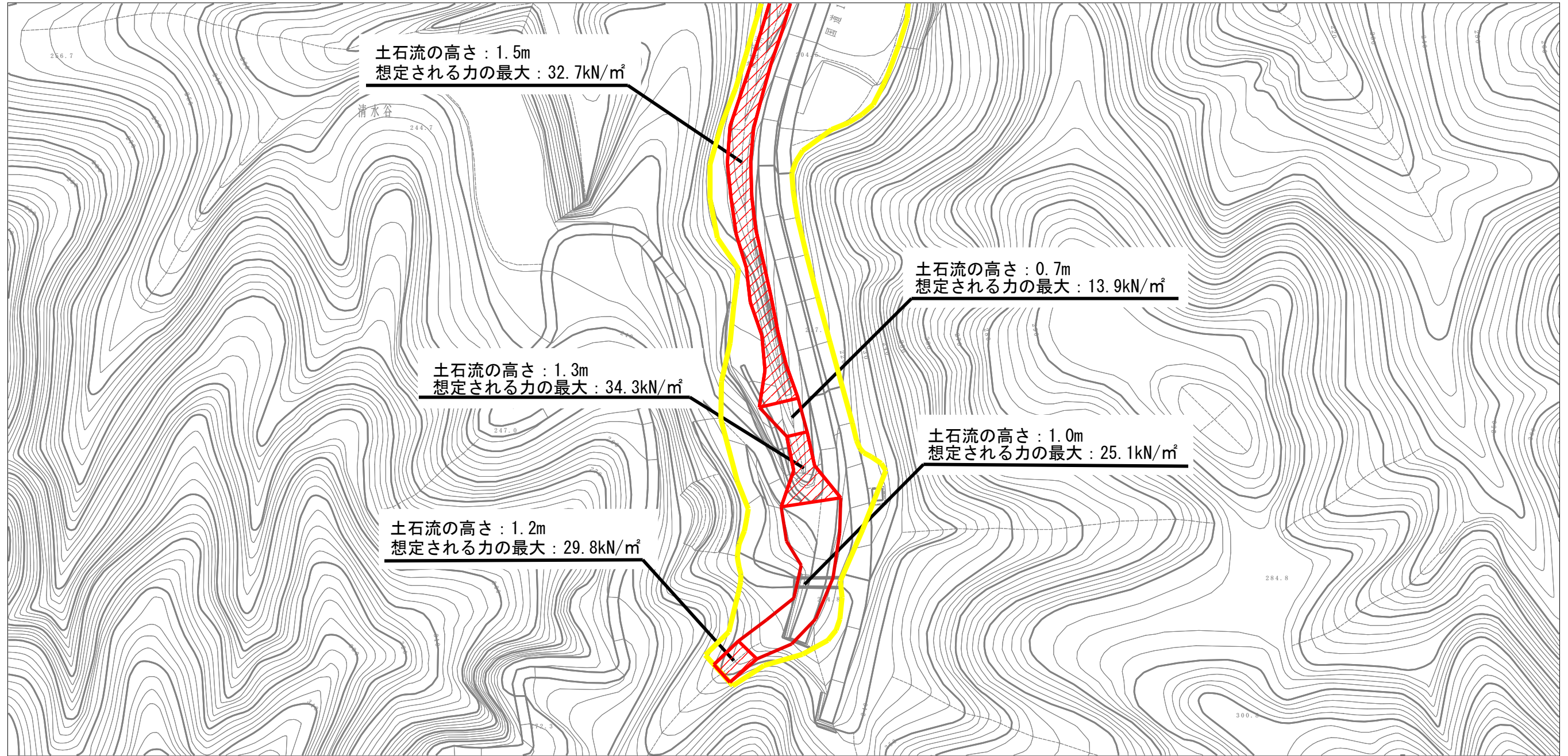
土石災害警戒区域等の指定の公示に係る図書（参考）



0 200 × 200m

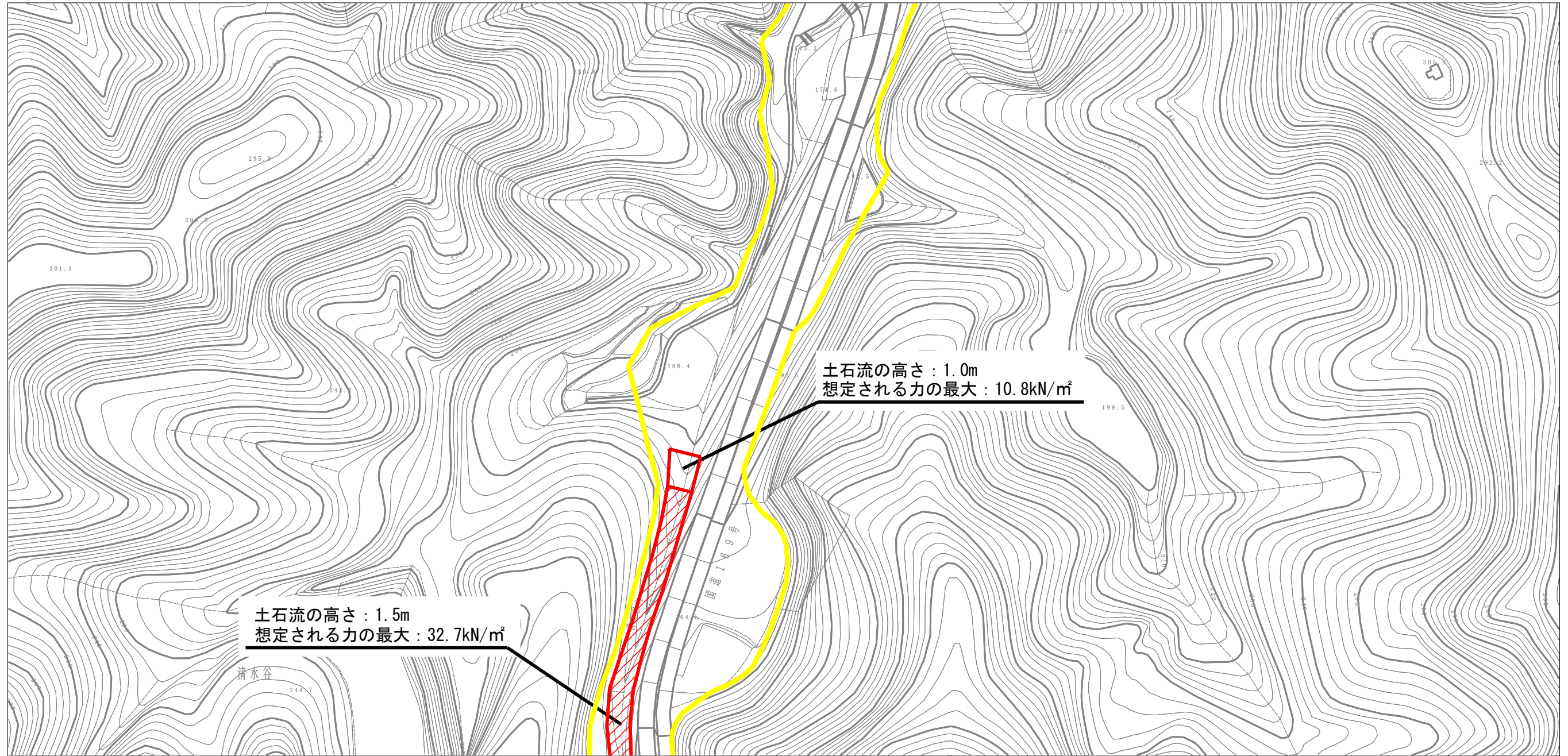
様式-2 (土) (参考) 土石災害警戒区域・土石災害特別警戒区域 区域図	土石災害防止法施行令第二条の基準に該当する区域		自然現象の種類 土石流	区域番号 高取-清水谷-007-土-Y-R
	土石災害防止法施行令第三条の基準に該当する区域			告示番号 高取町清水谷(007)土石流警戒区域・特別警戒区域
	それ以外の区域			告示年月日 高市郡高取町清水谷
			縮尺 1:5,000	

土砂災害警戒区域等の指定の公示に係る図書（その2）



様式-2 (土) 土砂災害警戒区域・土砂災害特別警戒区域 区域図	土砂災害防止法施行令第二条の基準に該当する区域		N 縮尺 1:2,500	自然現象の種類	土石流	区域番号	高取-清水谷-007-土-Y・R
	土砂災害防止法施行令第三条の基準に該当する区域			告示番号		区域名称	高取町清水谷(007)土石流警戒区域・特別警戒区域
	土砂災害防止法施行令第三条の基準に該当する区域			告示年月日		所在地	高市郡高取町清水谷
	それ以外の区域						

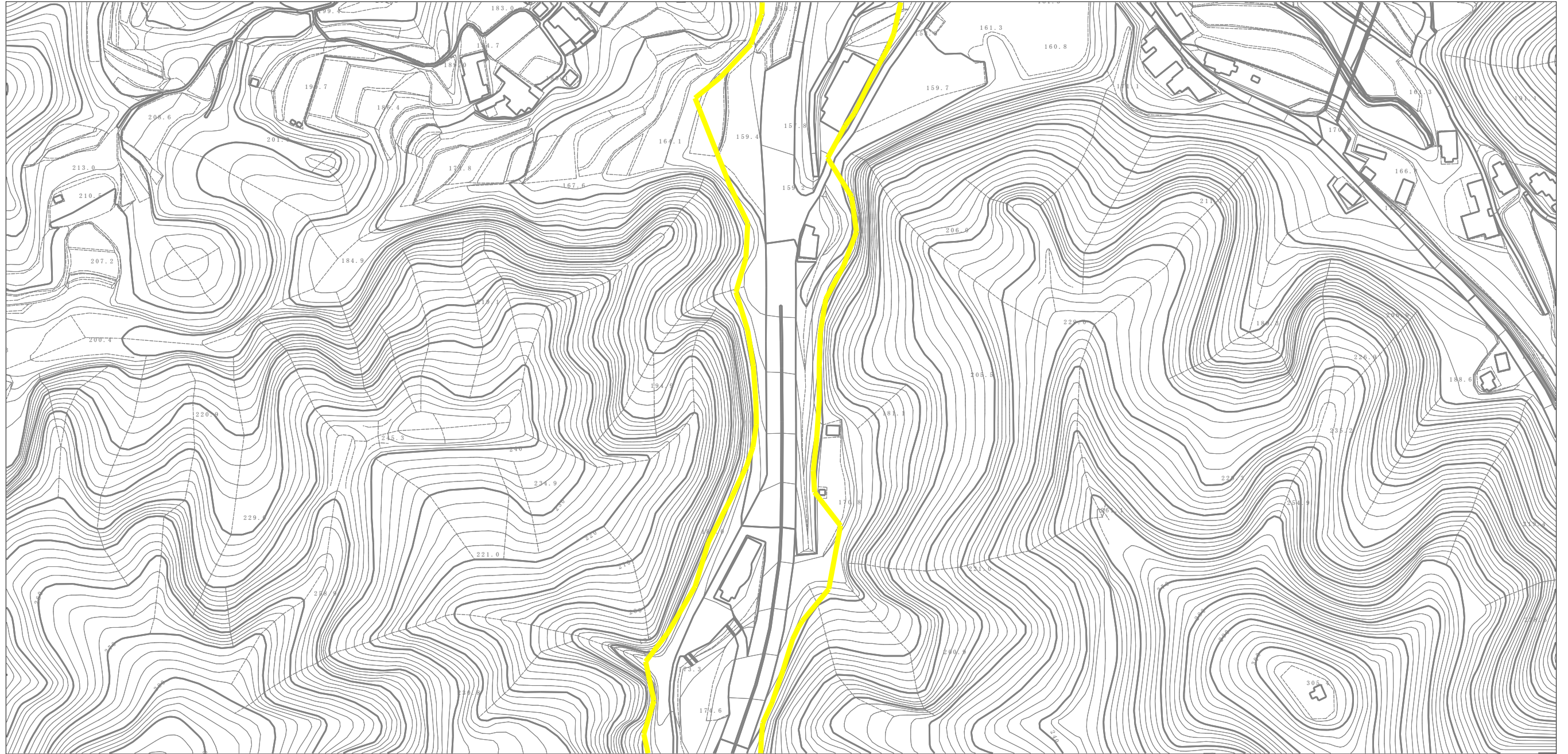
土石災害警戒区域等の指定の公示に係る図書（その2）



0 1 × 100m

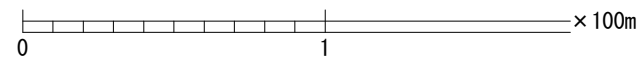
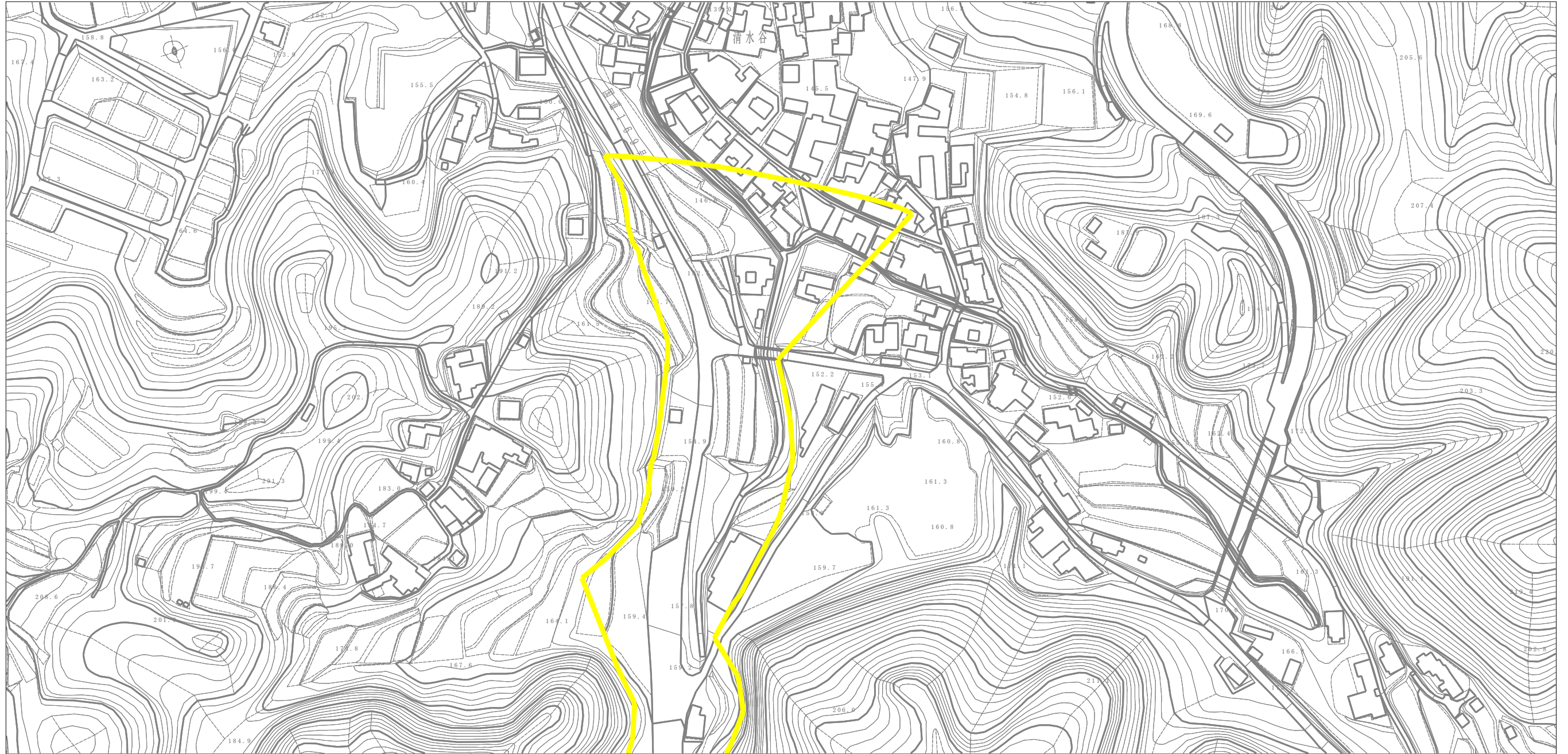
様式-2 (土) 土石災害警戒区域・土石災害特別警戒区域 区域図	土石災害防止法施行令第二条の基準に該当する区域		N 縮尺 1:2,500	自然現象 の種類	土石流	区域番号	高取-清水谷-007-土-Y・R	
	土石災害防止 法施行令第三 条の基準に該 当する区域			告示番号	区域名称	高取町清水谷(007)土石流 警戒区域・特別警戒区域	所在地	高市郡高取町清水谷
	土石流の高さが1mを超える場合、土石等の 移動による力が50kN/m ² を超える区域			告示年月日				
	土石流の高さが1mを超える場合、土石等の 移動による力が50kN/m ² 以下の区域							
	それ以外の区域							

土砂災害警戒区域等の指定の公示に係る図書（その2）



様式-2 (土) 土砂災害警戒区域・土砂災害特別警戒区域 区域図	土砂災害防止法施行令第二条の基準に該当する区域		N 縮尺 1:2,500	自然現象の種類	土石流	区域番号	高取-清水谷-007-土-Y・R
	土砂災害防止法施行令第三条の基準に該当する区域			告示番号		区域名称	高取町清水谷(007)土石流警戒区域・特別警戒区域
	それ以外の区域			告示年月日		所在地	高市郡高取町清水谷

土砂災害警戒区域等の指定の公示に係る図書（その2）



様式-2 (土) 土砂災害警戒区域・土砂災害特別警戒区域 区域図	土砂災害防止法施行令第二条の基準に該当する区域		N 縮尺 1:2,500	自然現象の種類	土石流	区域番号	高取-清水谷-007-土-Y・R
	土砂災害防止法施行令第三条の基準に該当する区域			告示番号		区域名称	高取町清水谷(007)土石流警戒区域・特別警戒区域
	それ以外の区域			告示年月日		所在地	高市郡高取町清水谷