土砂災害警戒区域等の指定の公示に係る図書（その1）

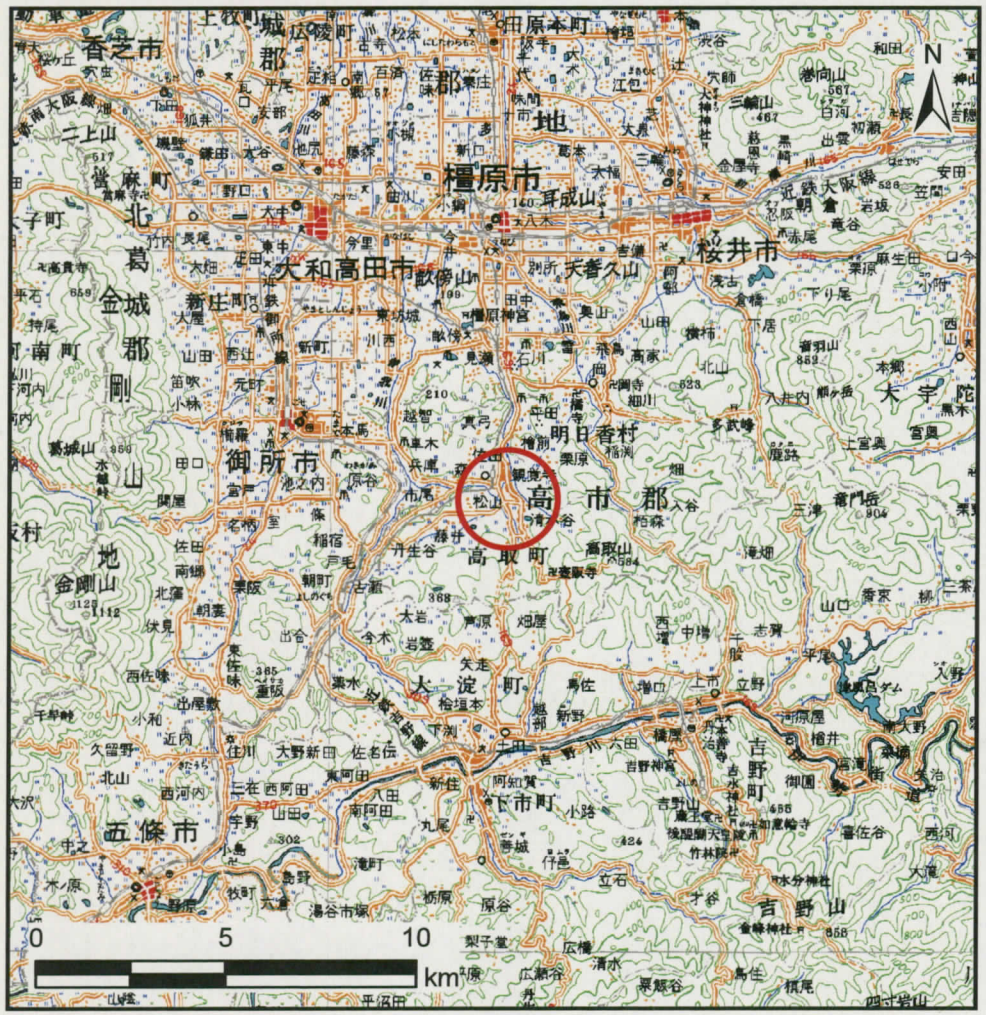

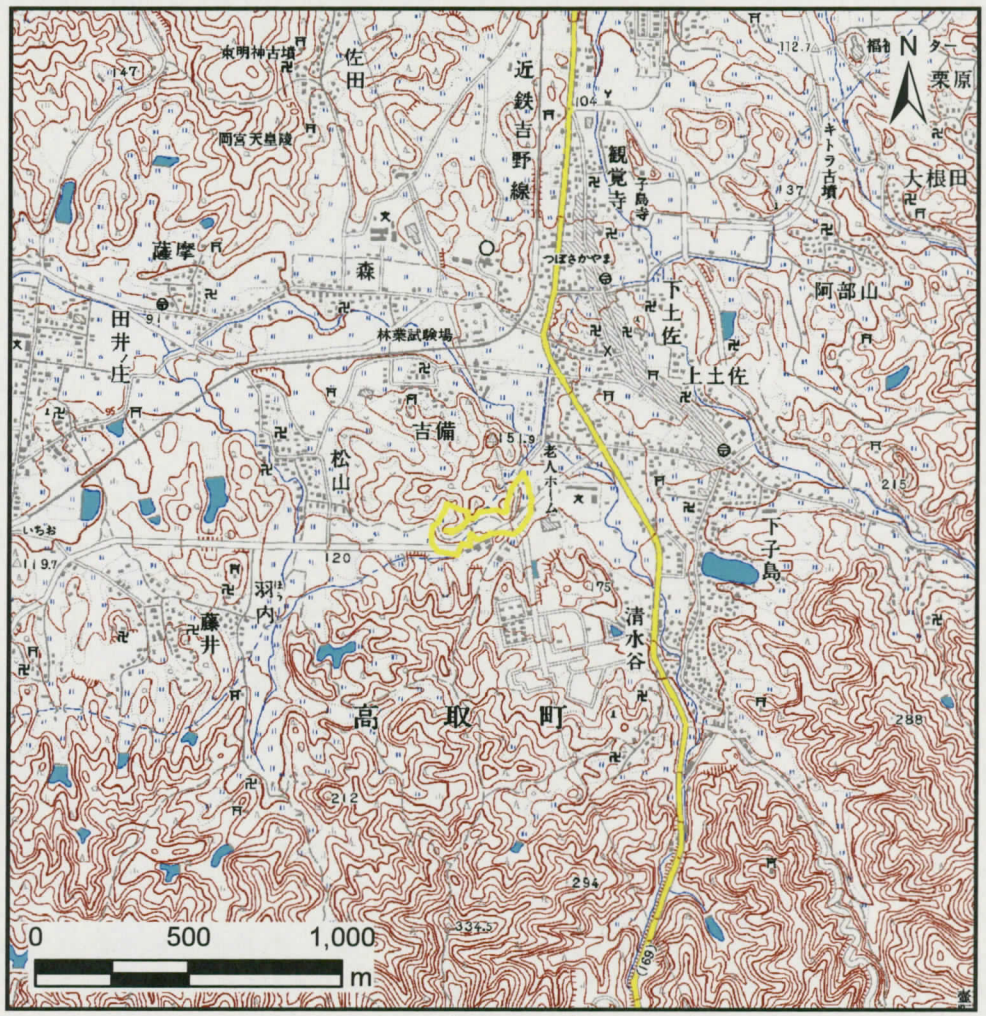

様式－1（急） 土砂災害警戒区域 位置図		
	自然現象の種類	急傾斜地の崩壊
	区域番号	高取-清水谷-003-急-Y
	区域名称	高取町清水谷（003）急傾斜地崩壊警戒区域
	所在地	奈良県高市郡高取町大字清水谷

この地図は、国土地理院長の承認を得て、同院発行の数値地図200000（地図画像）及び数値図25000（地図画像）を複製したものである。（承認番号　平21近複、第58号）

奈良県

土砂災害警戒区域等の指定の公示に係る図書（その2）

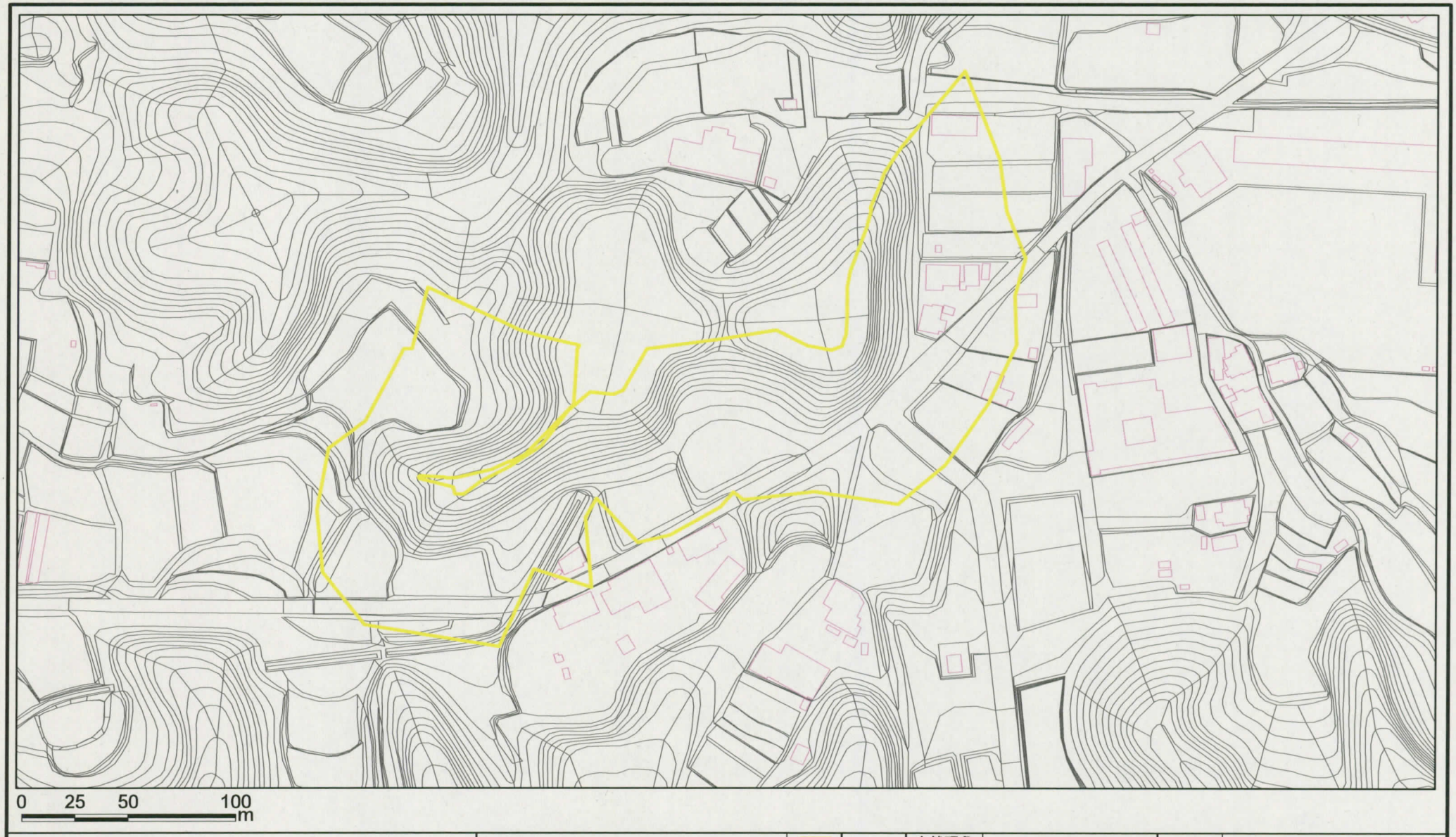

様式－2（急）
土砂災害警戒区域 区域図

土砂災害防止法施行令第二条の基準に該当する区域

N

縮尺
1:2,500

自然現象の種類	急傾斜地の崩壊	区域番号	高取-清水谷-003-急-Y
告示番号	奈良県告示第415号	区域名称	高取町清水谷(003)急傾斜地崩壊警戒区域
告示年月日	平成27年1月30日	所在地	奈良県高市郡高取町大字清水谷