土砂災害警戒区域等の指定の公示に係る図書（その１）

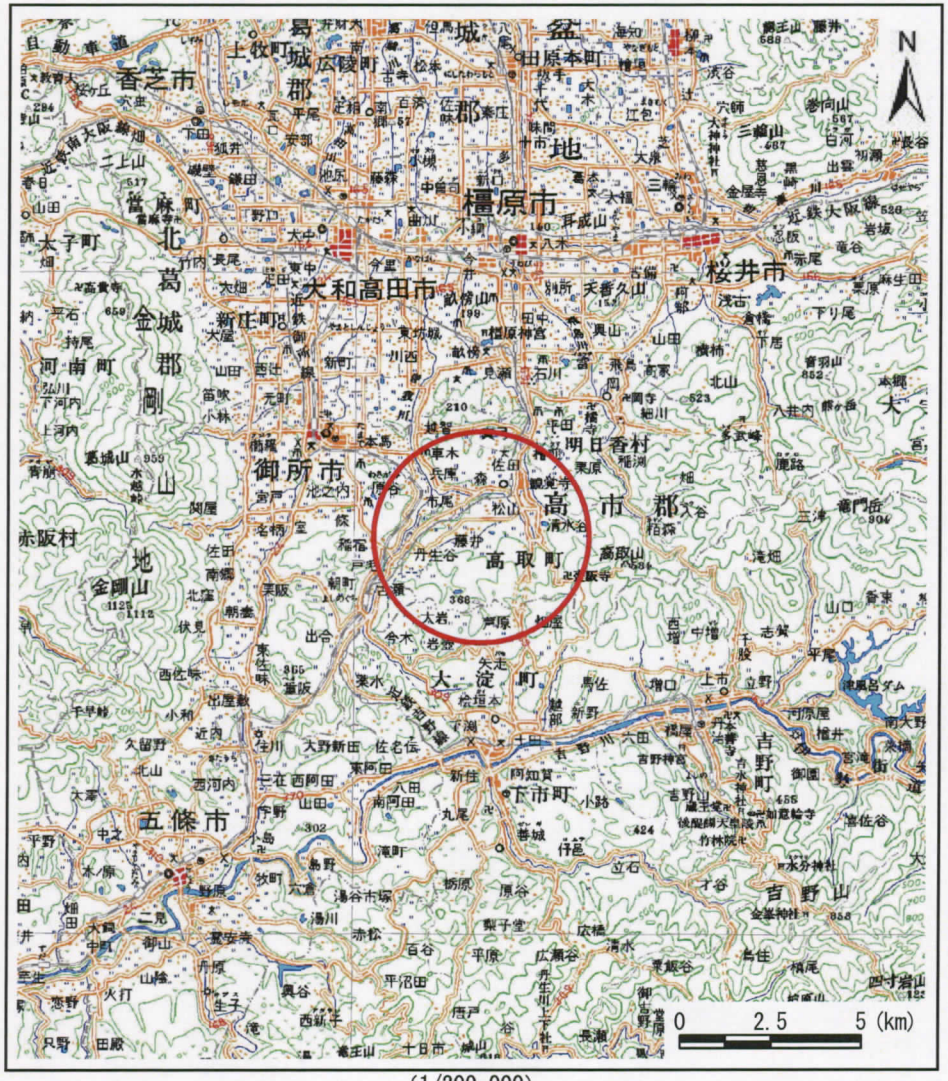

(1/200,000)

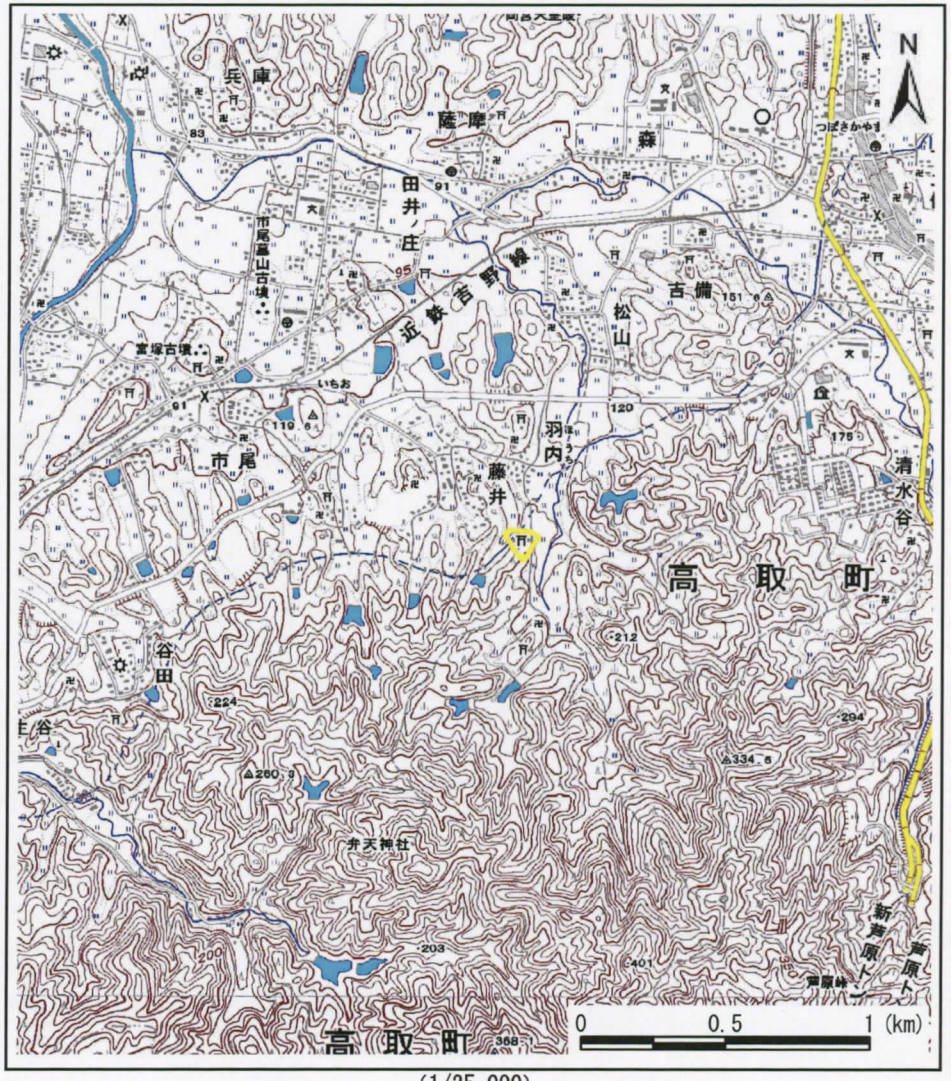

(1/25,000)

様式－１（急） 土砂災害警戒区域位置図	自然現象の種類	急傾斜地の崩壊
	区域番号	高取-羽内-001-急-Y
	区域名称	高取町羽内（001）急傾斜地崩壊警戒区域
	所在地	高市郡高取町羽内

この地図は、国土地理院長の承認を得て、同院発行の２０万分１地勢図及び２万５千分１地形図を複製したものである。（承認番号　平23近複、第 11号）

土砂災害警戒区域等の指定の公示に係る図書（その2）

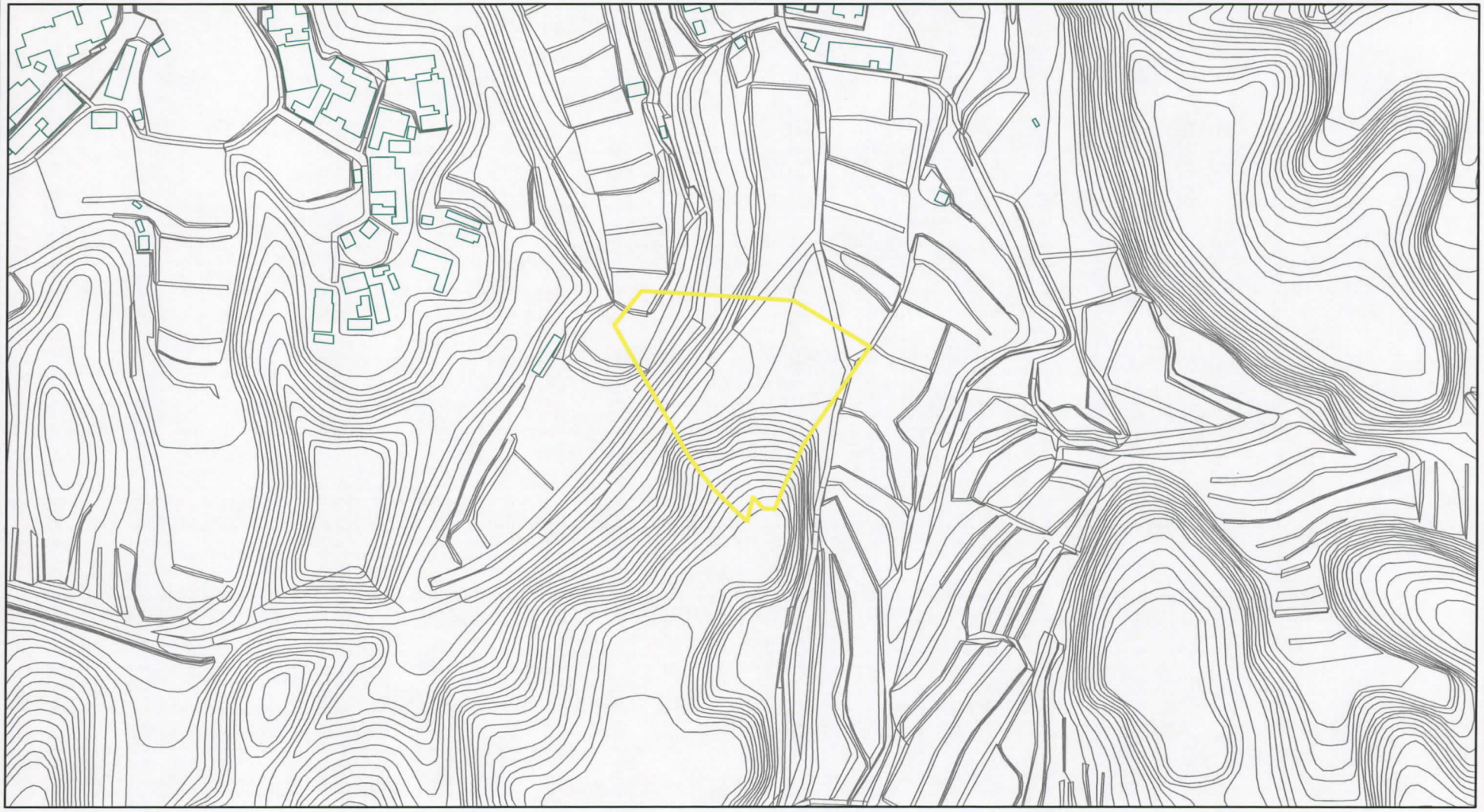

0　25　50　100 m

様式－2（急）

土砂災害警戒区域区域図

土砂災害防止法施行令第二条の基準に該当する区域

N

縮尺 1:2,500

自然現象の種類	急傾斜地の崩壊	区域番号	高取-羽内-001-急-Y
告示番号	奈良県告示第415号	区域名称	高取町羽内（001） 急傾斜地崩壊警戒区域
告示年月日	平成27年 1月30日	所在地	高市郡高取町羽内