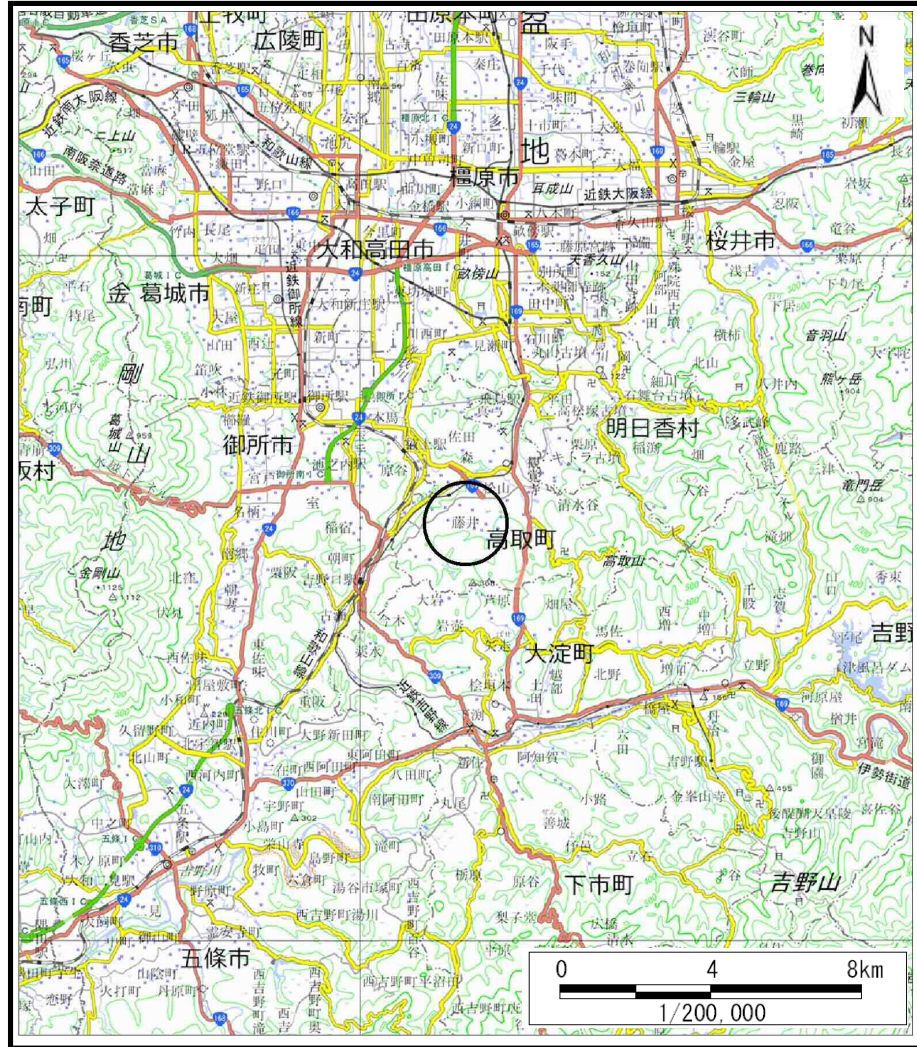
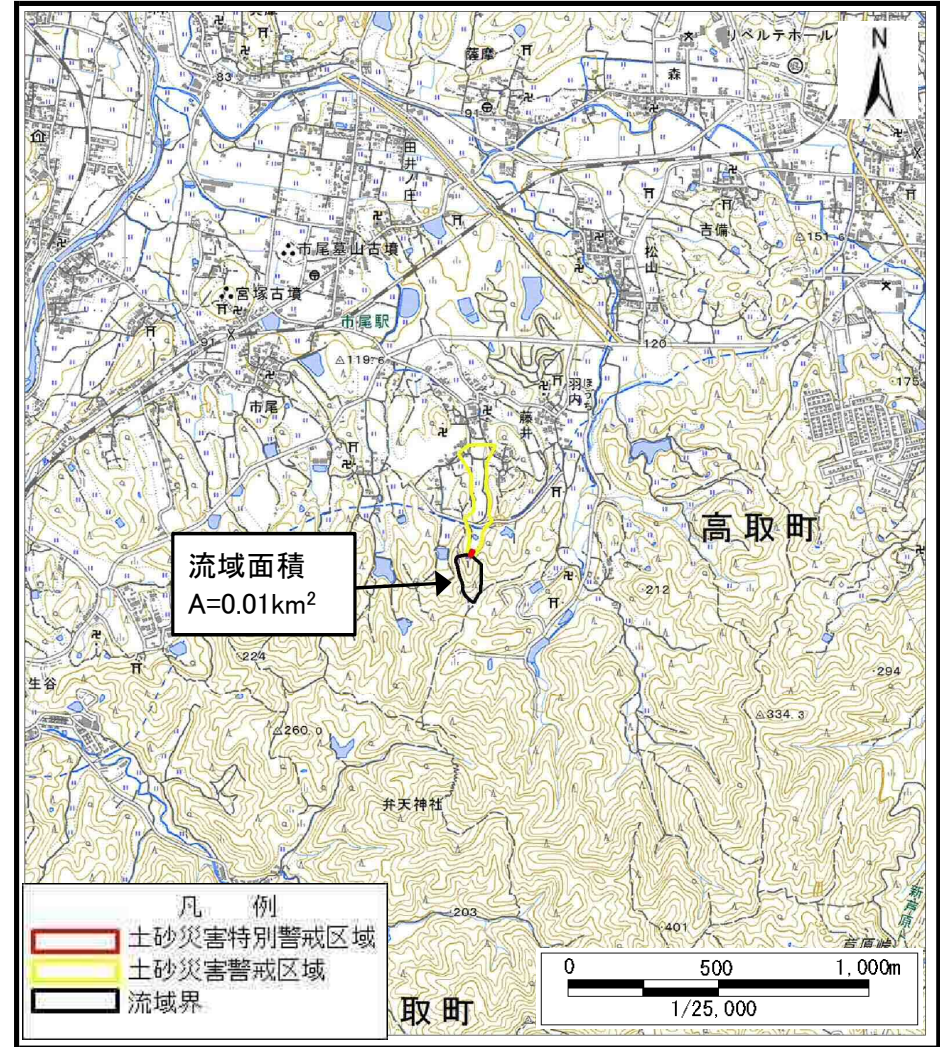


# 土砂災害警戒区域等の指定の公示に係る図書（その1）



(1/200,000)



(1/25,000)

様式-1 (土)  
土砂災害警戒区域・土砂災害特別警戒区域 位置図

自然現象の種類	土石流
区域番号	高取-藤井-002-土-Y・R
区域名称	高取町藤井 (002) 土石流警戒区域・特別警戒区域
所在地	高市郡高取町藤井



# 土砂災害警戒区域等の指定の公示に係る図書(参考)



0 1 x 100m

<b>様式-2(土)(参考)</b> 土砂災害警戒区域・土砂災害特別警戒区域 区域図	土砂災害防止法施行令第二条の基準に該当する区域		自然現象 の種類 土石流	区域番号	高取-藤井-002-土-Y・R
	土砂災害防止法施行令第三条の基準に該当する区域	土石流の高さが1mを超える場合、土石等の移動による力が50kN/m <sup>2</sup> を超える区域 土石流の高さが1mを超える場合、土石等の移動による力が50kN/m <sup>2</sup> を超えない区域 その他の区域		  	告示番号
			縮尺	告示年月日	所在地
			1:2,500		高市郡高取町藤井



土砂災害警戒区域等の指定の公示に係る図書(参考)



土石流の高さ : 0.4m  
 想定される力の最大 : 18.7kN/m<sup>2</sup>

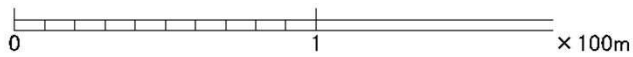
0 1 × 100m

様式-2(土)(参考)  
 土砂災害警戒区域・土砂災害特別警戒区域  
 区域図

土砂災害防止法施行令第二条の基準に該当する区域		N 縮尺 1:2,500	自然現象の種類	土石流	区域番号	高取-藤井-002-土-Y・R
土砂災害防止法施行令第三条の基準に該当する区域			告示番号		区域名称	高取町藤井(002)土石流警戒区域・特別警戒区域
その他の区域			告示年月日		所在地	高市郡高取町藤井



# 土砂災害警戒区域等の指定の公示に係る図書(その2)



<b>様式-2(土)</b> 土砂災害警戒区域・土砂災害特別警戒区域 区域図	土砂災害防止法施行令第二条の基準に該当する区域		自然現象 の種類 土石流	区域番号	高取-藤井-002-土-Y・R	
	土砂災害防止法施行令第三条の基準に該当する区域			告示番号	区域名称	高取町藤井(002)土石流警戒区域・特別警戒区域
	その他の区域			告示年月日	所在地	高市郡高取町藤井
			縮尺	1:2,500		