土砂災害警戒区域等の指定の公示に係る図書　（その１）

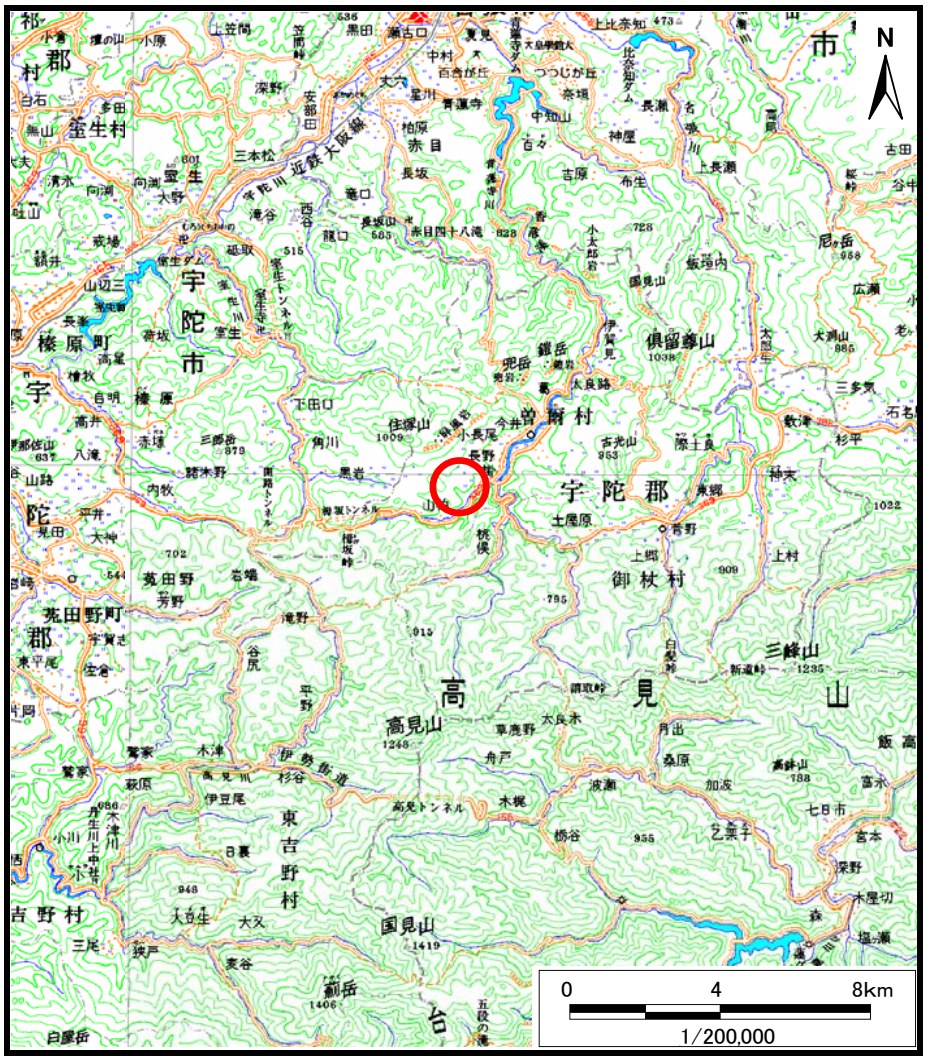

（1/200,000）

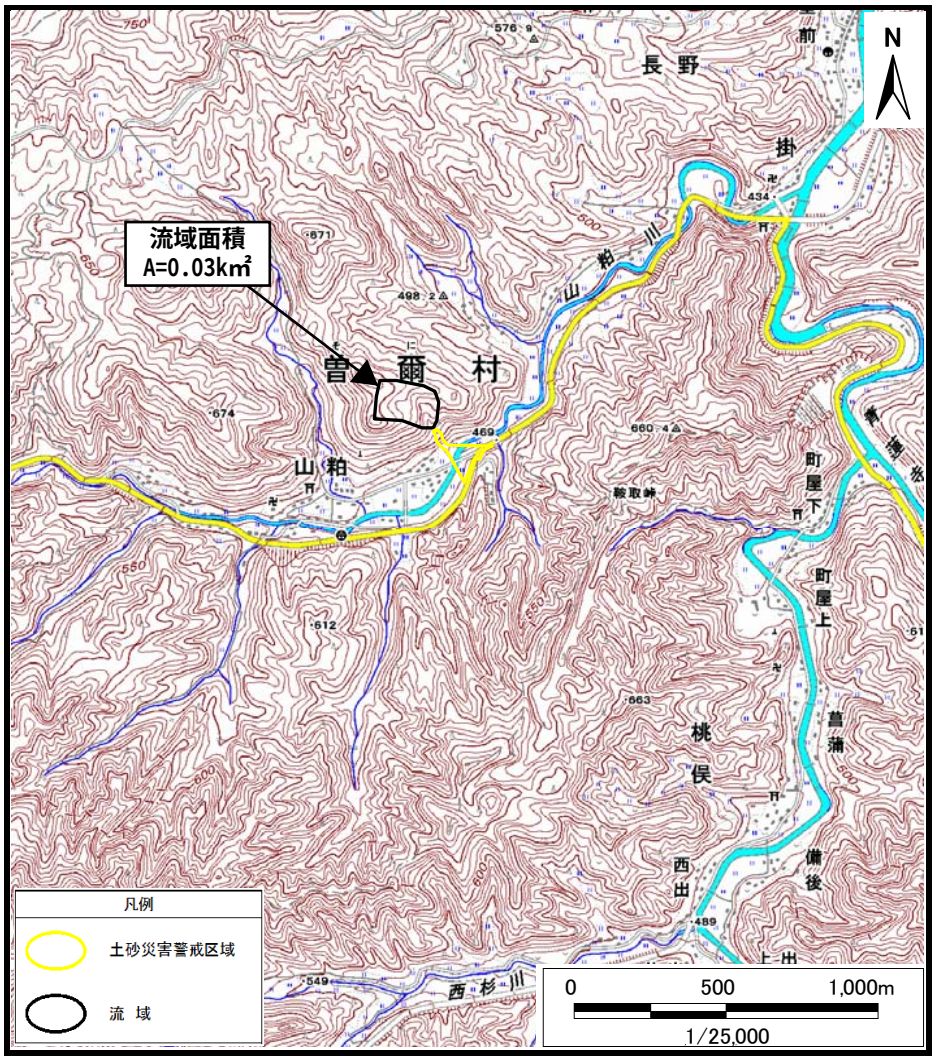

（1/25,000）

″様式－１（土） 土砂災害警戒区域 位置図″	自然現象の種類	土石流
	区域番号	曽爾－山粕－008－土－Ｙ
	区域名称	曽爾村山粕(008)土石流警戒区域
	所在地	宇陀郡曽爾村山粕

この地図は、国土地理院長の承認を得て、同院発行の数値地図200000（地図画像）及び数値地図25000（地図画像）を複製したものである。（認証番号　平 19総複、第683号）

土砂災害警戒区域等の指定の公示に係る図書　（その２）

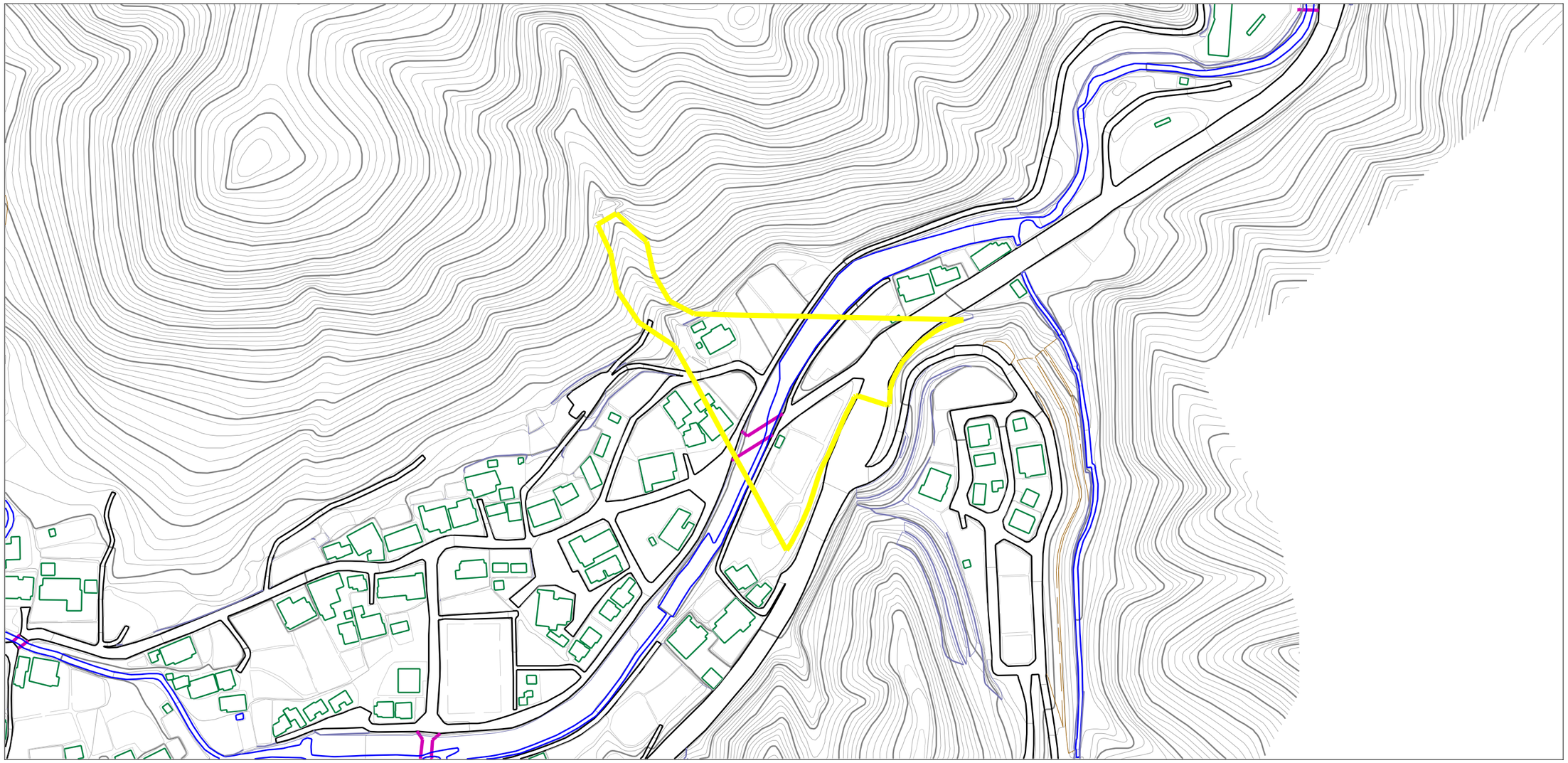

0　1　×100m

様式－２（土）

土砂災害警戒区域
区域図

土砂災害防止法施行令第二条の基準に該当する区域		
土砂災害防止法施行令第三条の基準に該当する区域	土石流の高さが１ｍ超える場合、土石等の移動による力が50kN/㎡を超える区域	
	土石流の高さが１ｍ超える場合、土石等の移動による力が50kN/㎡以下の区域	
	それ以外の区域	

N

縮尺
1:2,500

自然現象の種類	土石流	区域番号	曽爾-山粕-008-土-Y
告示番号		区域名称	曽爾村山粕(008) 土石流警戒区域
告示年月日		所在地	宇陀郡曽爾村山粕

参考資料　（その３）

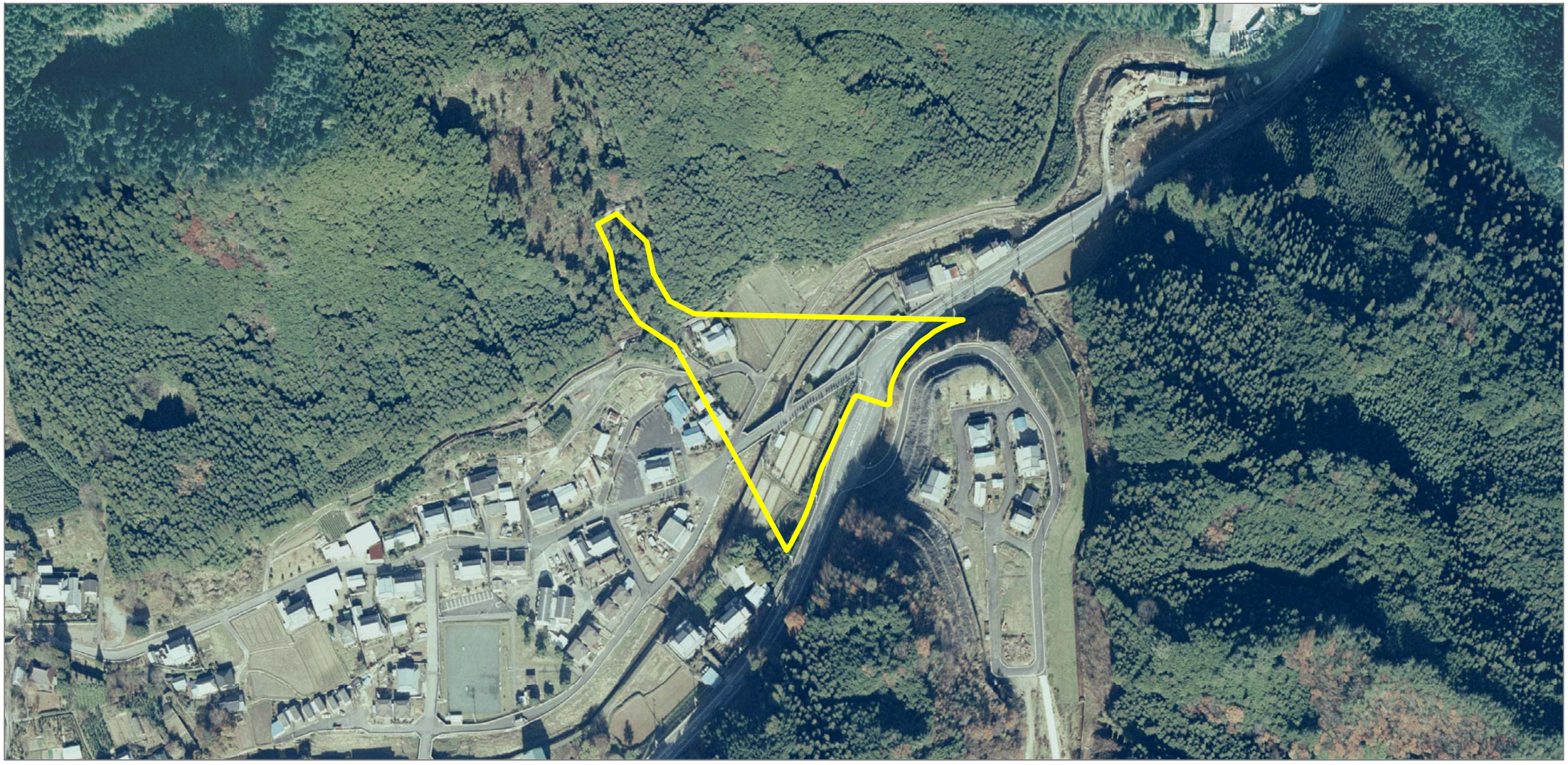

0　1　×100m

参考資料	土砂災害防止法施行令第二条の基準に該当する区域		N	自然現象の種類	土石流	区域番号	曽爾-山粕-008-土-Y
	土砂災害防止法施行令第三条の基準に該当する区域	土石流の高さが１ｍ超える場合、土石等の移動による力が50kN/㎡を超える区域	縮尺 1:2,500	告示番号		区域名称	曽爾村山粕(008) 土石流警戒区域
		土石流の高さが１ｍ超える場合、土石等の移動による力が50kN/㎡以下の区域		告示年月日		所在地	宇陀郡曽爾村山粕
		それ以外の区域					