土砂災害警戒区域等の指定の公示に係る図書

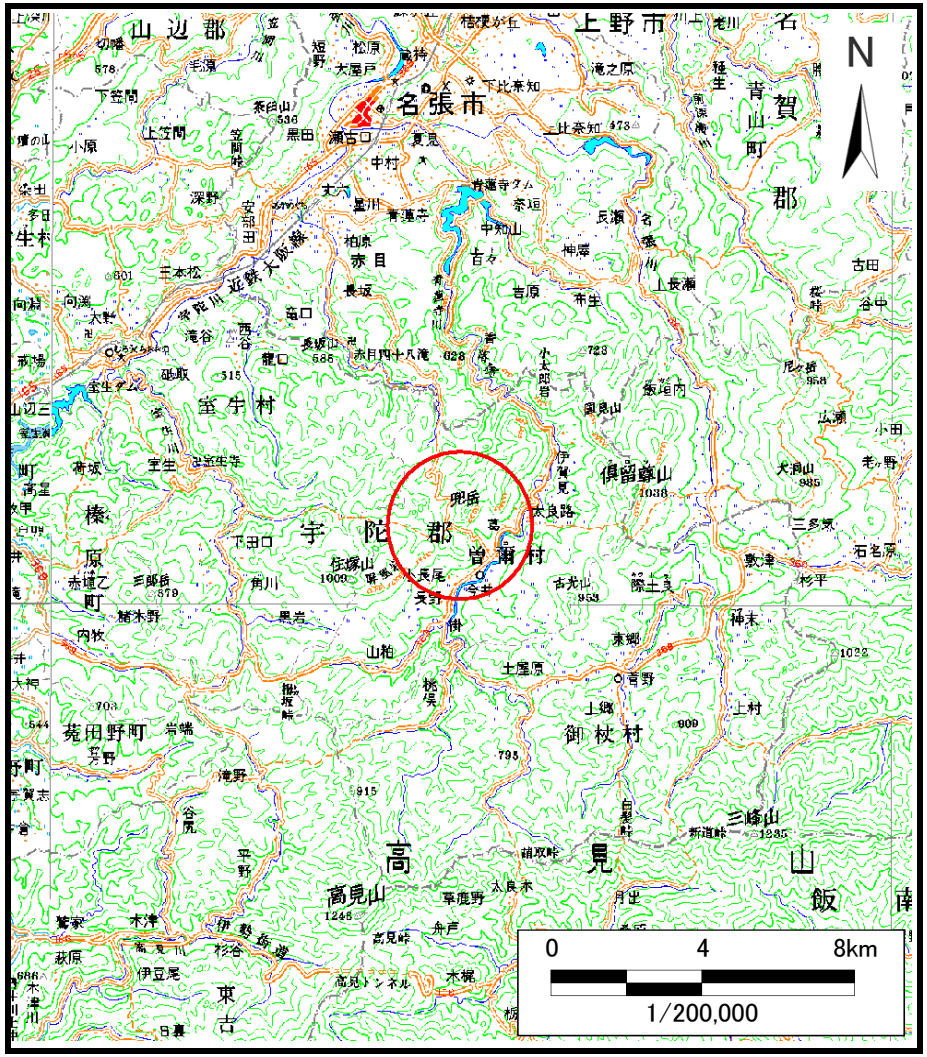

（1/200,000）

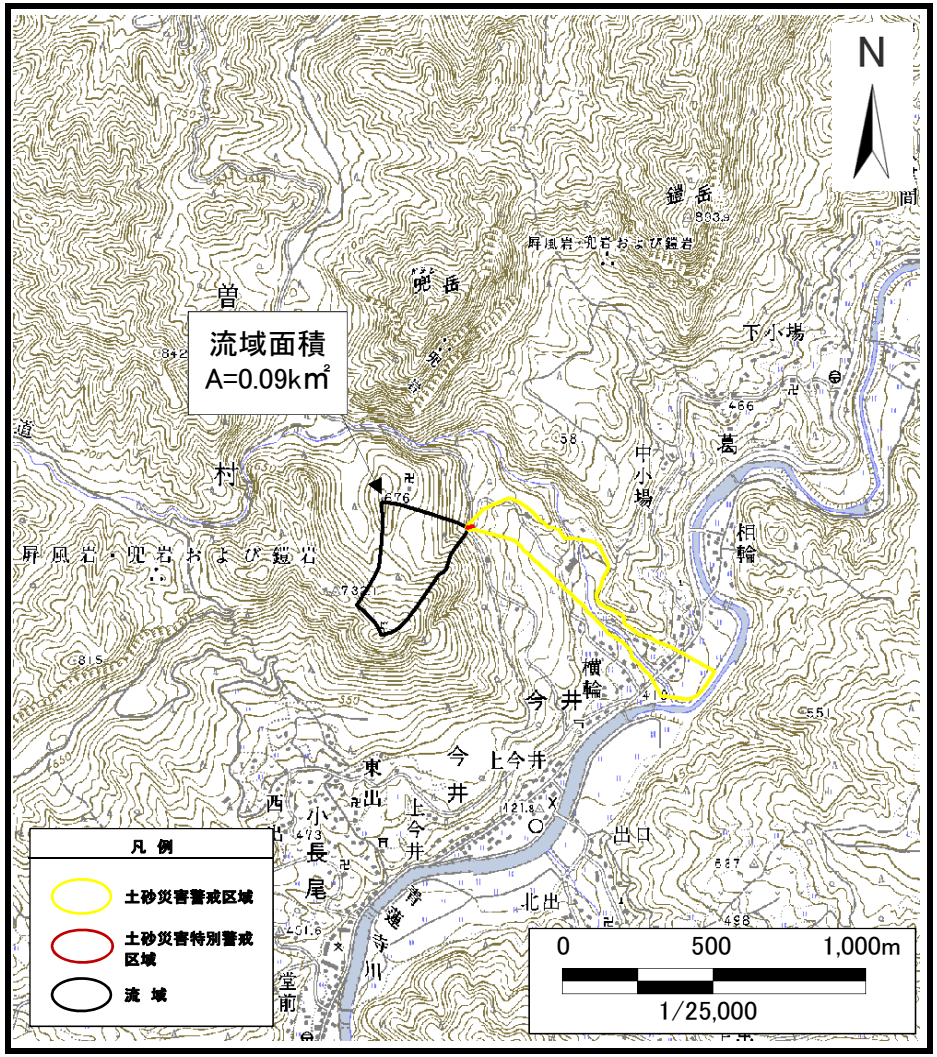

（1/25,000）

様式－１（土） 土砂災害警戒区域・土砂災害特別警戒区域 位置図	自然現象の種類	土石流
	渓流番号	曽爾-今井-002-土-Y・R
	渓流名	曽爾村今井（002）土石流警戒区域・特別警戒区域
	所在地	宇陀郡曽爾村今井

この地図は、国土地理院長の承認を得て、同院発行の数値地図200000（地図画像）及び数値地図25000（地図画像）を複製したものである。（承認番号　平20業複　第629号）

土砂災害警戒区域等の指定の公示に係る図書

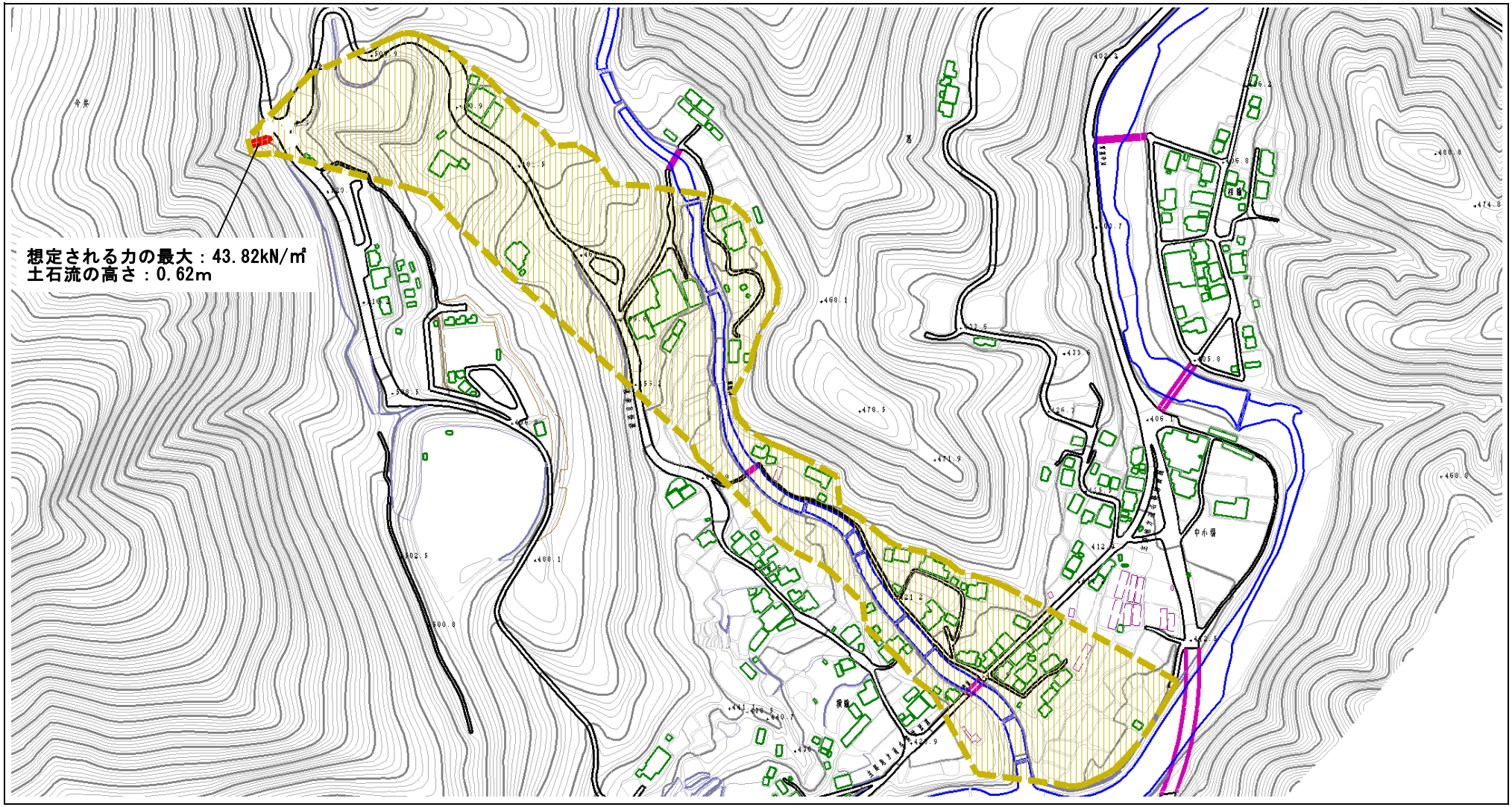

0　1　2　×100m

様式－2（土） 土砂災害警戒区域・土砂災害特別警戒区域 区域図（その1）	土砂災害防止法施行令第二条の基準に該当する区域		N	自然現象の種類	土石流	区域番号	曽爾-今井-002-土-Y・R
	土砂災害防止法施行令第三条の基準に該当する区域	土石流の高さが1m超える場合、土石等の移動による力が50kN/㎡を超える区域	縮尺 1:5,000	告示番号		区域名称	曽爾村今井（002） 土石流警戒区域・特別警戒区域
		土石流の高さが1m超える場合、土石等の移動による力が50kN/㎡を超えない区域		告示年月日		所在地	宇陀郡曽爾村今井
		その他の区域					

土砂災害警戒区域等の指定の公示に係る図書

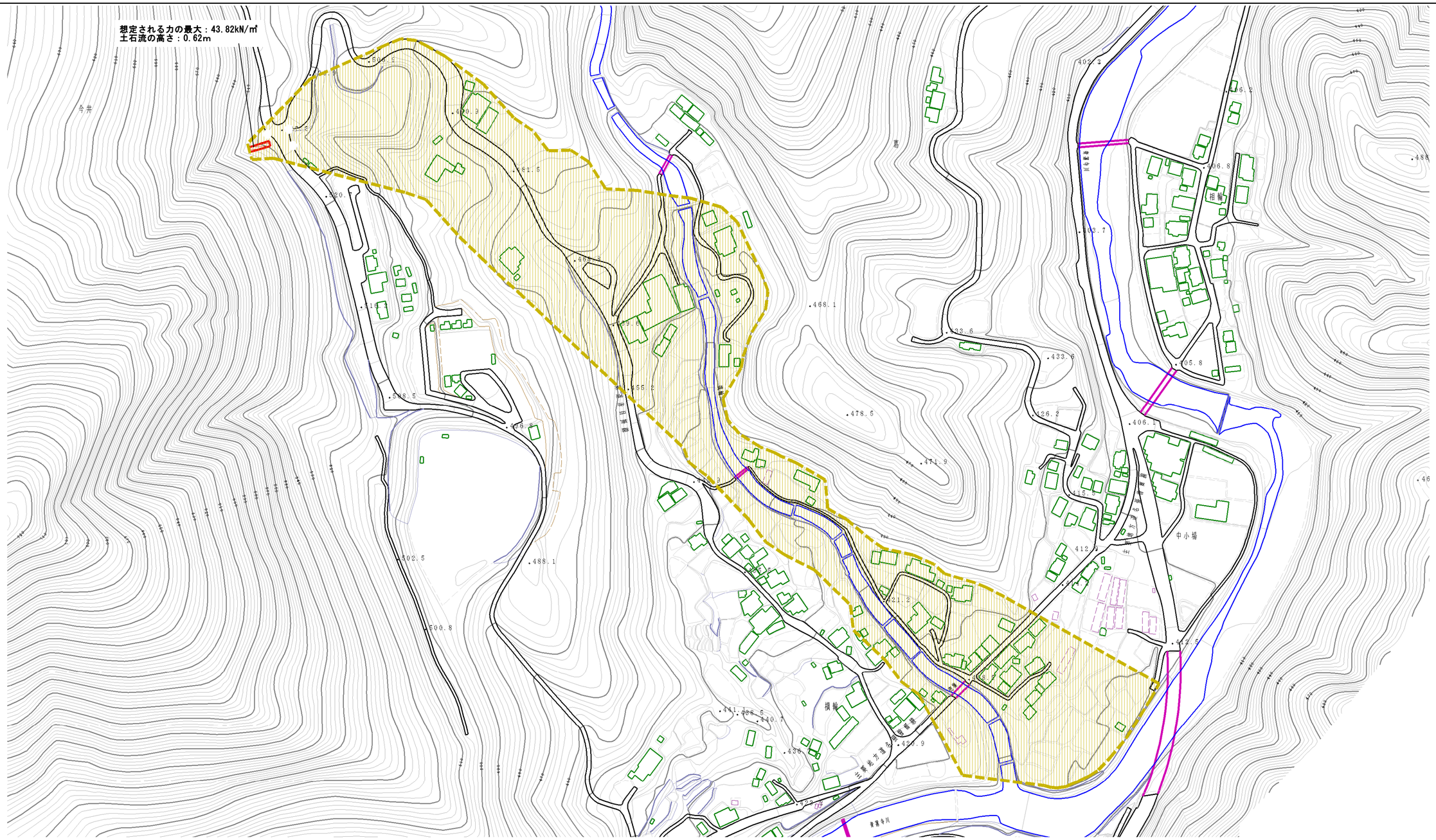

様式－2（土） 土砂災害警戒区域・土砂災害特別警戒区域 区域図（その1）	土砂災害防止法施行令第二条の基準に該当する区域			N	自然現象の種類	土石流	区域番号	曽爾-今井-002-土-Y・R
	土砂災害防止法施行令第三条の基準に該当する区域	土石流の高さが1m超える場合、土石等の移動による力が50kN/㎡を超える区域			告示番号		区域名称	曽爾村今井（002） 土石流警戒区域・特別警戒区域
		土石流の高さが1m超える場合、土石等の移動による力が50kN/㎡を超えない区域		縮尺 1：2,500	告示年月日		所在地	宇陀郡曽爾村今井
		その他の区域						

土砂災害警戒区域等の指定の公示に係る図書

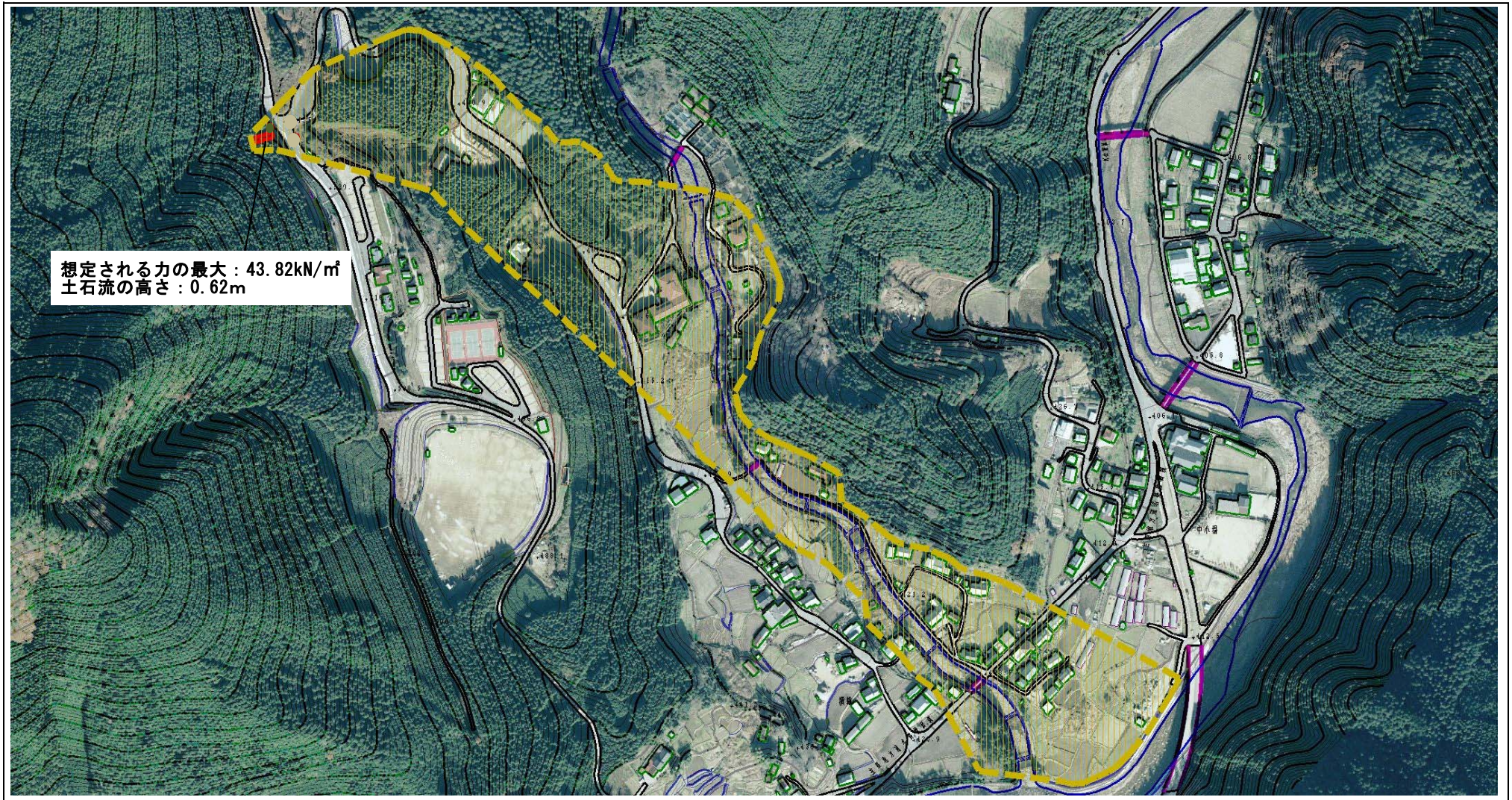

0　1　2　×100m

様式－2（土） 土砂災害警戒区域・土砂災害特別警戒区域 区域図（その1）	土砂災害防止法施行令第二条の基準に該当する区域			N	自然現象の種類	土石流	区域番号	曽爾-今井-002-土-Y・R
	土砂災害防止法施行令第三条の基準に該当する区域	土石流の高さが1m超える場合、土石等の移動による力が50kN/㎡を超える区域			告示番号		区域名称	曽爾村今井（002） 土石流警戒区域・特別警戒区域
		土石流の高さが1m超える場合、土石等の移動による力が50kN/㎡を超えない区域		縮尺 1：5,000				
		その他の区域			告示年月日		所在地	宇陀郡曽爾村今井

土砂災害警戒区域等の指定の公示に係る図書



0 25 50 100 m

様式－2（土） 土砂災害警戒区域・土砂災害特別警戒区域 区域図（その1）	土砂災害防止法施行令第二条の基準に該当する区域			N	自然現象の種類	土石流	区域番号	曽爾-今井-002-土-Y・R
	土砂災害防止法施行令第三条の基準に該当する区域	土石流の高さが1m超える場合、土石等の移動による力が50kN/㎡を超える区域			告示番号		区域名称	曽爾村今井（002） 土石流警戒区域・特別警戒区域
		土石流の高さが1m超える場合、土石等の移動による力が50kN/㎡を超えない区域		縮尺 1:2,500				
		その他の区域			告示年月日		所在地	宇陀郡曽爾村今井

参考資料

横断測線の区間	土石流の力（kN/㎡）	土石流の高さ(m)	区分
0～1	43.82	0.62	R
1～2	17.04	0.31	Y
2～3	34.50	0.53	Y
3～4	36.92	0.58	Y
4～5	37.40	0.60	Y
5～6	31.55	0.55	Y
6～7	26.82	0.52	Y
7～8	13.97	0.35	Y
8～9	8.76	0.27	Y
9～10	3.49	0.17	Y
10～11	2.55	0.15	Y
11～12	2.67	0.15	Y
12～13	2.50	0.15	Y
13～14	1.86	0.14	Y
14～15	1.50	0.14	Y
15～16	1.36	0.14	Y
16～17	1.41	0.13	Y
17～18	1.39	0.14	Y
18～19	1.36	0.14	Y
19～20	1.63	0.13	Y
20～21	1.70	0.12	Y
21～22	1.77	0.12	Y
22～23	2.29	0.16	Y
23～24	3.66	0.22	Y
24～25	3.71	0.22	Y
25～26	3.59	0.22	Y
26～27	3.34	0.23	Y
27～28	3.29	0.23	Y
28～29	3.30	0.23	Y
29～30	2.56	0.25	Y

横断測線の区間	土石流の力（kN/㎡）	土石流の高さ(m)	区分
30～31	2.30	0.25	Y
31～32	1.71	0.26	Y
32～33	1.66	0.26	Y
33～34	1.46	0.27	Y
34～35	1.54	0.26	Y
35～36	1.53	0.26	Y
36～37	1.49	0.26	Y
37～38	1.58	0.26	Y
38～39	1.62	0.25	Y
39～40	1.63	0.25	Y
40～41	1.60	0.25	Y
41～42	1.55	0.26	Y
42～43	1.51	0.26	Y
43～44	1.55	0.26	Y
44～45	1.36	0.27	Y
45～46	1.34	0.27	Y
46～47	1.37	0.27	Y
47～48	1.16	0.28	Y
48～49	1.16	0.28	Y
49～50	1.11	0.29	Y
50～51	1.31	0.26	Y
51～52	1.25	0.27	Y
52～53	1.25	0.27	Y
53～54	0.83	0.32	Y
54～55	0.83	0.32	Y