土砂災害警戒区域等の指定の公示に係る図書（その1）

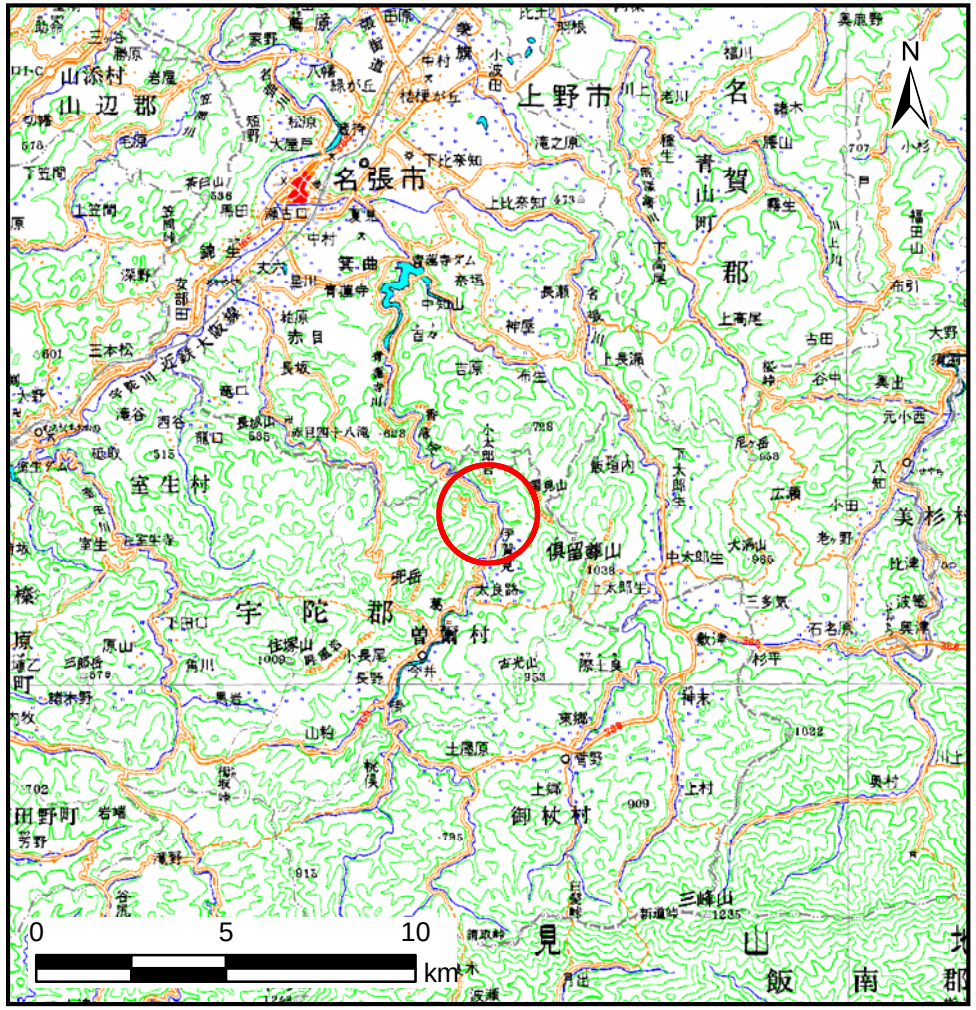

（1/200，000）

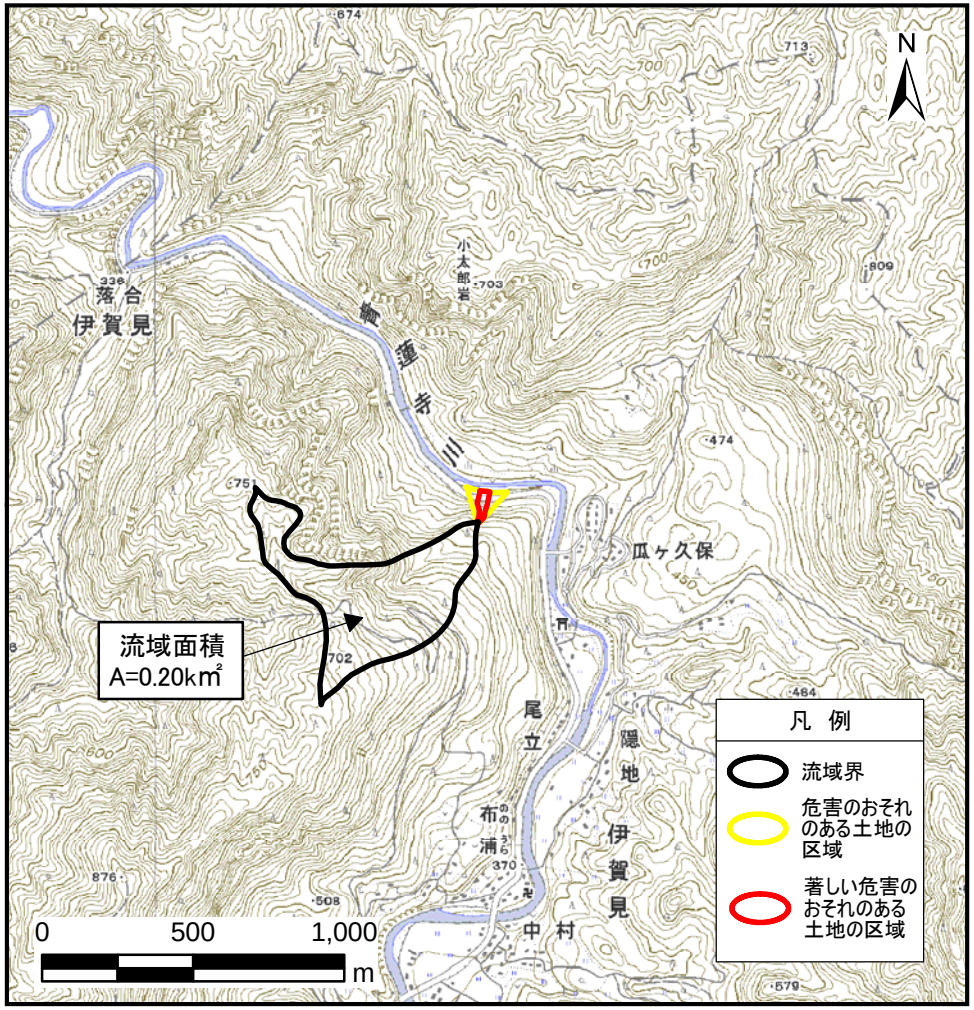

（1/25，000）

様式－1（土） 土砂災害警戒区域・土砂災害特別警戒区域 位置図	自然現象の種類	土石流
	区域番号	曽爾-伊賀見-016-土-Y・R
	区域名称	曽爾村伊賀見（016）土石流警戒区域・特別警戒区域
	所在地	奈良県宇陀郡曽爾村大字伊賀見

この地図は、国土地理院長の承認を得て、同院発行の数値地図200000（地図画像）及び数値図25000（地図画像）を複製したものである。（承認番号　平18総複、第998号）

奈良県

土砂災害警戒区域等の指定の公示に係る図書（その2）

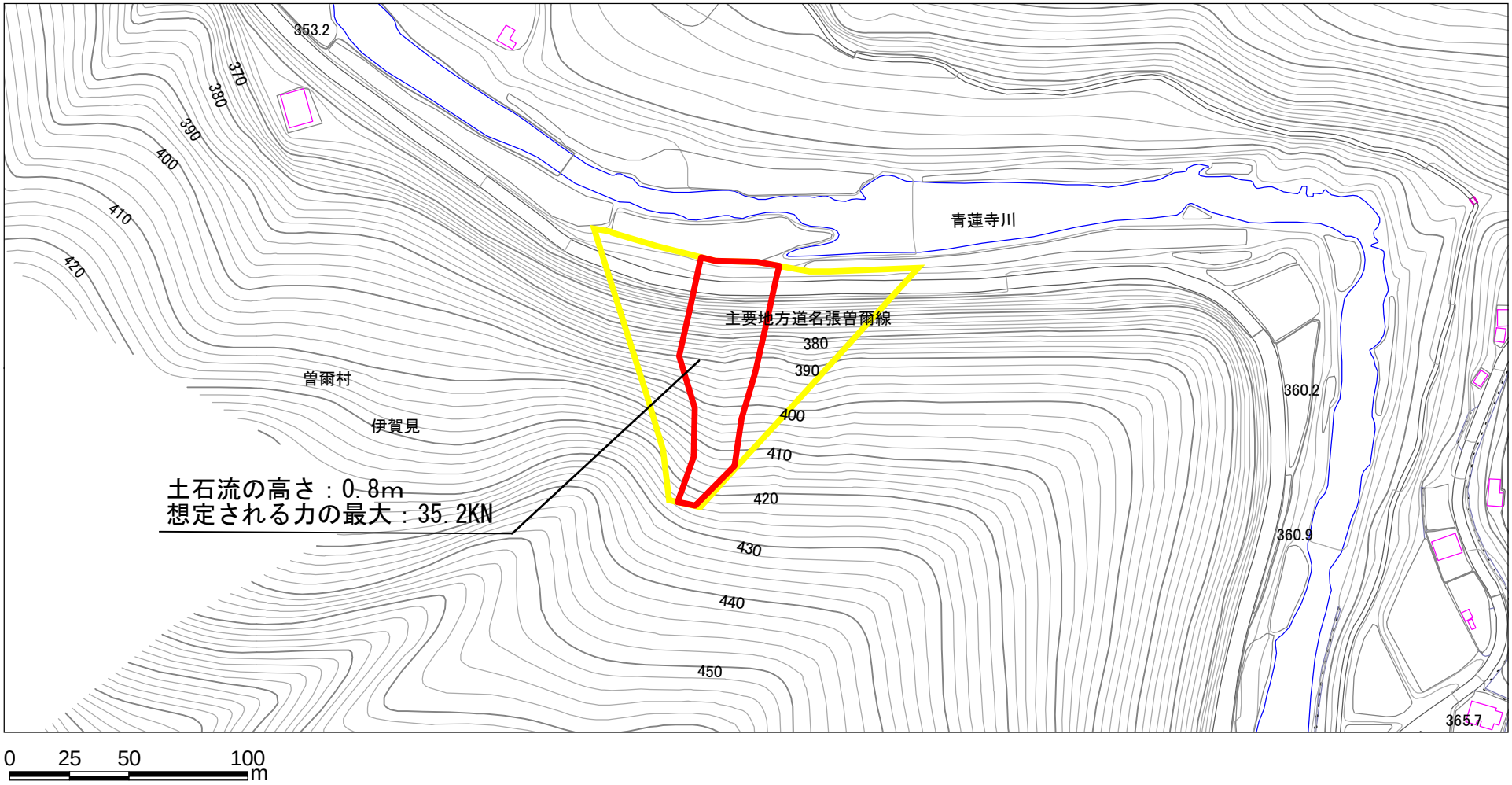

様式－2（土） 土砂災害警戒区域・土砂災害特別警戒区域区域図	土砂災害防止法施行令第二条の基準に該当する区域（土砂災害警戒区域）		N	自然現象の種類	土石流	渓流番号	曽爾-伊賀見-016-土-Y・R
	土砂災害防止法施行令第三条の基準に該当する区域（土砂災害特別警戒区域）	土石流の高さが1m超える場合、土石等の移動による力が50kN/㎡を超える区域	縮尺 1:2,500	告示番号		渓流名	曽爾村伊賀見（016） 土石流警戒区域・特別警戒区域
		土石流の高さが1m超える場合、土石等の移動による力が50kN/㎡を超えない区域		告示年月日		所在地	奈良県宇陀郡曽爾村大字伊賀見
		その他の区域					

参考資料（その3）

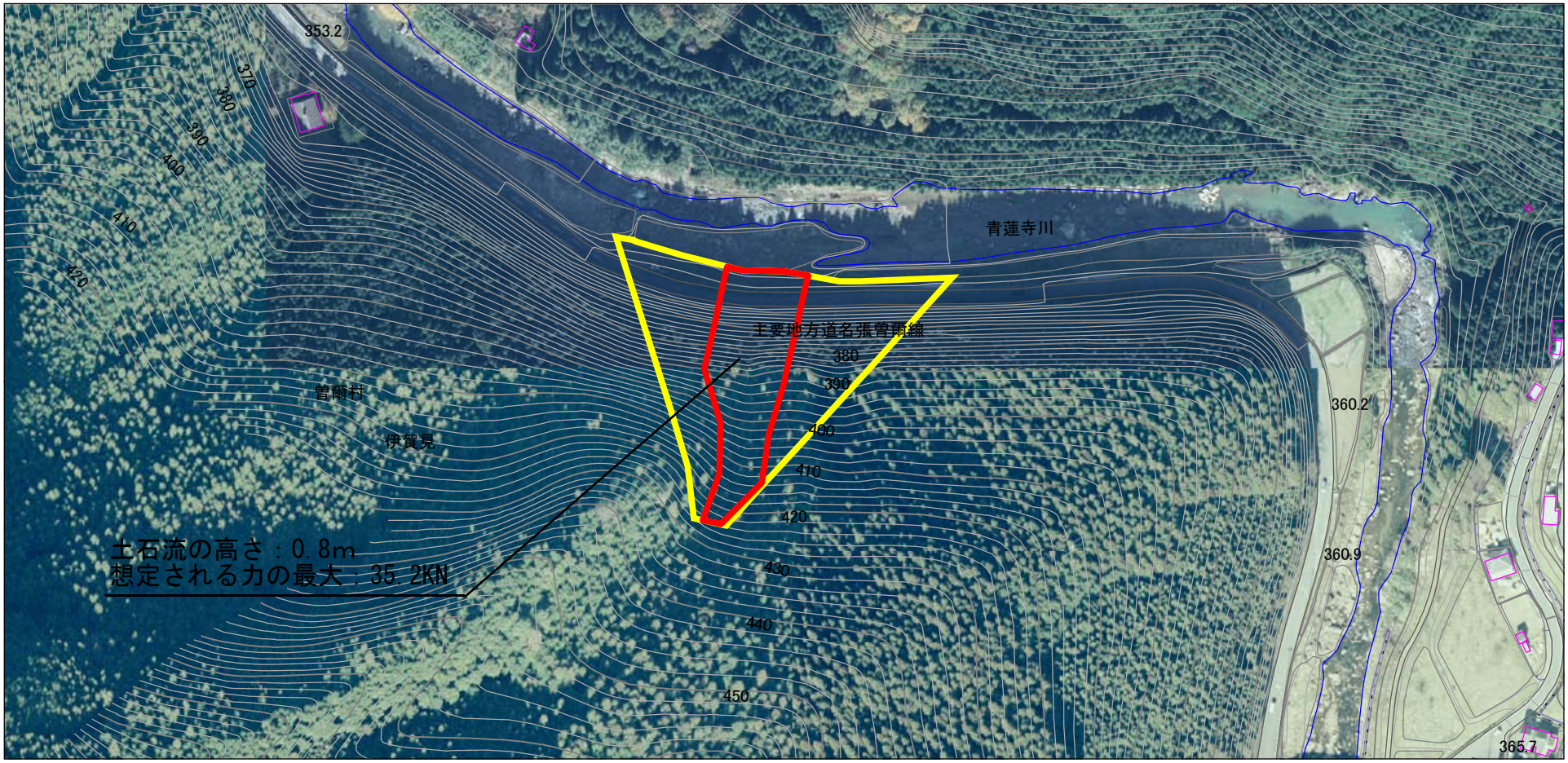

0 25 50 100 m

参考資料 土砂災害警戒区域・土砂災害特別警戒区域 区域図	土砂災害防止法施行令第二条の基準に該当する区域（土砂災害警戒区域）			N	自然現象の種類	土石流	渓流番号	曽爾-伊賀見-016-土-Y・R
	土砂災害防止法施行令第三条の基準に該当する区域（土砂災害特別警戒区域）	土石流の高さが1m超える場合、土石等の移動による力が50kN/㎡を超える区域		縮尺 1:2,500	告示番号		渓流名	曽爾村伊賀見（016） 土石流警戒区域・特別警戒区域
		土石流の高さが1m超える場合、土石等の移動による力が50kN/㎡を超えない区域			告示年月日		所在地	奈良県宇陀郡曽爾村大字伊賀見
		その他の区域						