土砂災害警戒区域等の指定の公示に係る図書（その1）

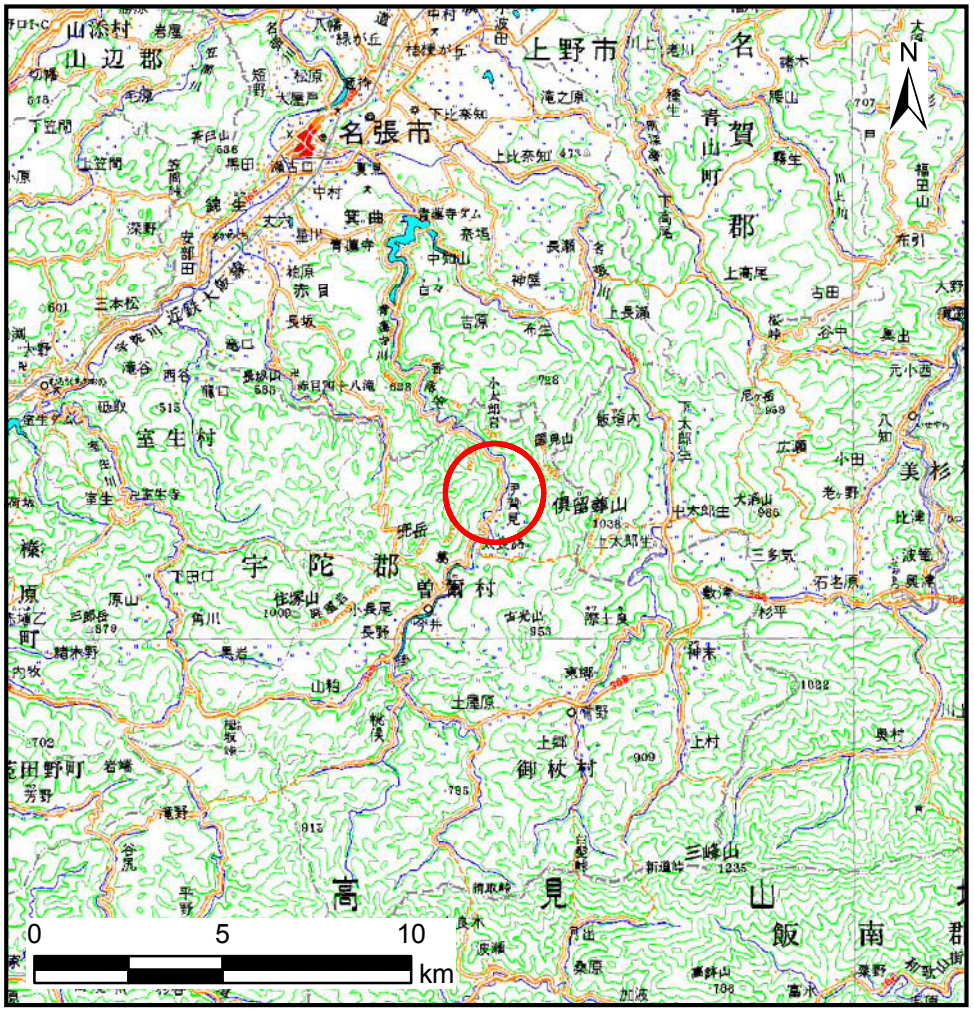

（1/200，000）

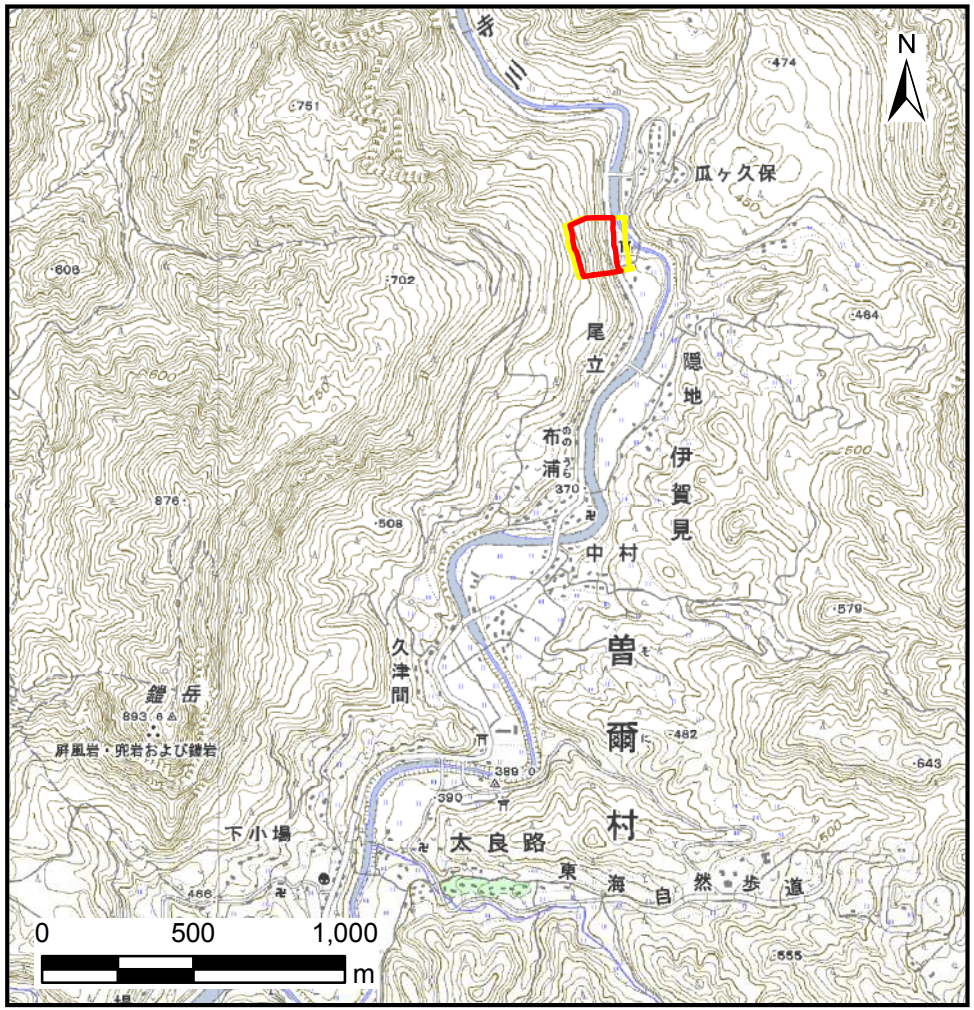

（1/25，000）

様式－1（急）

土砂災害警戒区域・土砂災害特別警戒区域

位置図

自然現象の種類	急傾斜地の崩壊
区域番号	曽爾-伊賀見-014-急-Y・R
区域名称	曽爾村伊賀見(014)急傾斜地崩壊警戒区域・特別警戒区域
所在地	奈良県宇陀郡曽爾村大字伊賀見

この地図は、国土地理院長の承認を得て、同院発行の数値地図200000（地図画像）及び数値図25000（地図画像）を複製したものである。（承認番号　平18総複、第998号）

奈良県

土砂災害警戒区域等の指定の公示に係る図書（その2）

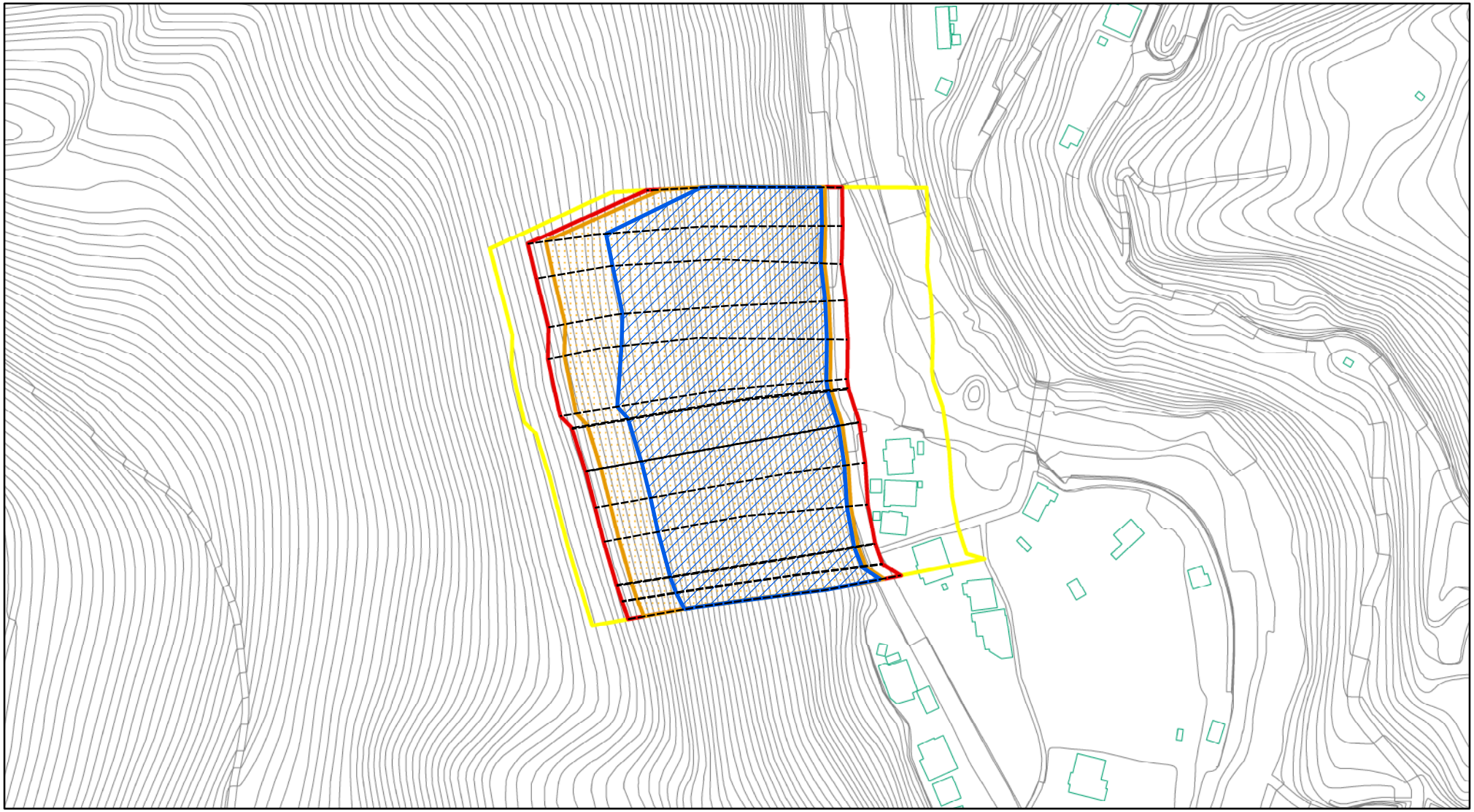

様式－2（急）

土砂災害警戒区域・土砂災害特別警戒区域

区域図（その1）

土砂災害防止法施行令第二条の基準に該当する区域		
土砂災害防止法施行令第三条の基準に該当する区域	土石等の（移動）高さが1m以下の場合、土石等の移動による力が100kN/m²を超える区域	
	土石等の堆積の高さが3mを超える区域	
	それ以外の区域	

N

縮尺 1:2,500

自然現象の種類	急傾斜地の崩壊	箇所番号	曽爾-伊賀見-014-急-Y・R
告示番号		箇所名	曽爾村伊賀見(014) 急傾斜地崩壊警戒区域・特別警戒区域
告示年月日		所在地	奈良県宇陀郡曽爾村大字伊賀見