土砂災害警戒区域の指定の公示に係る図書　（その１）

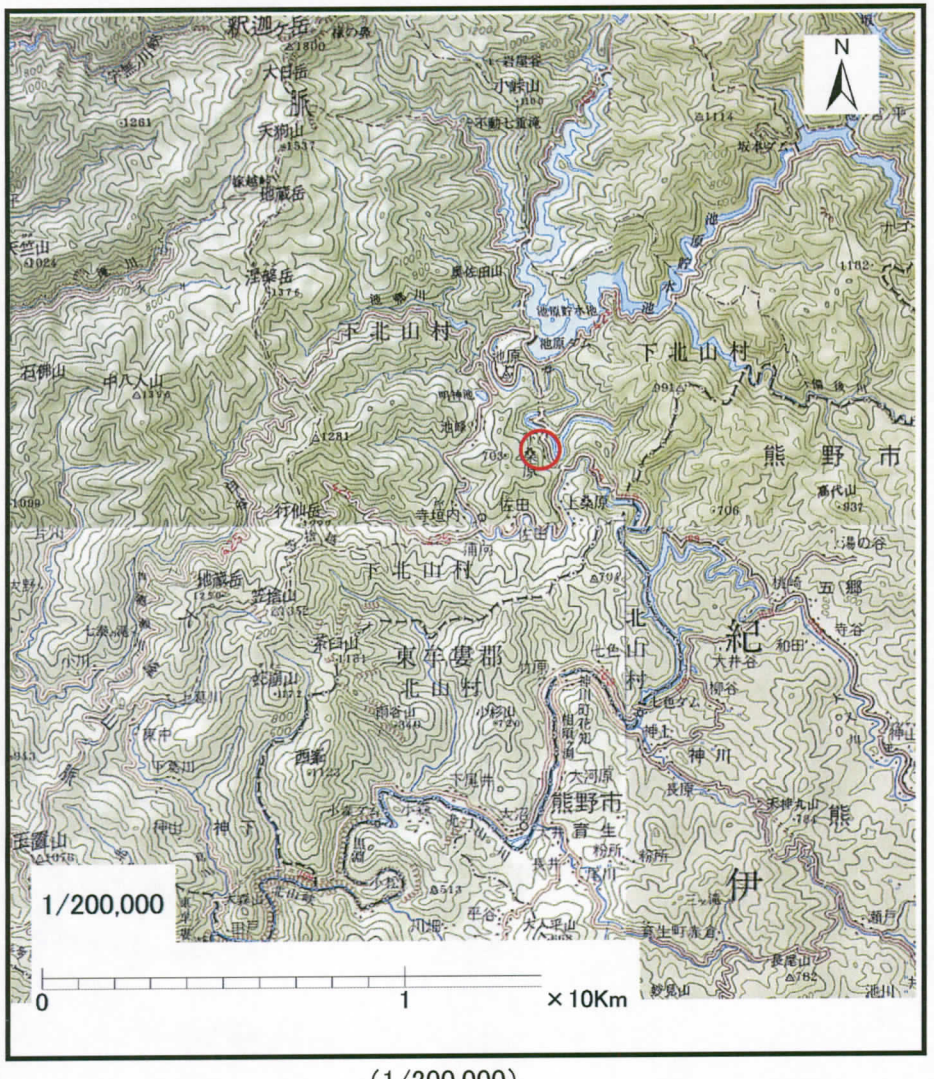

（1/200,000）

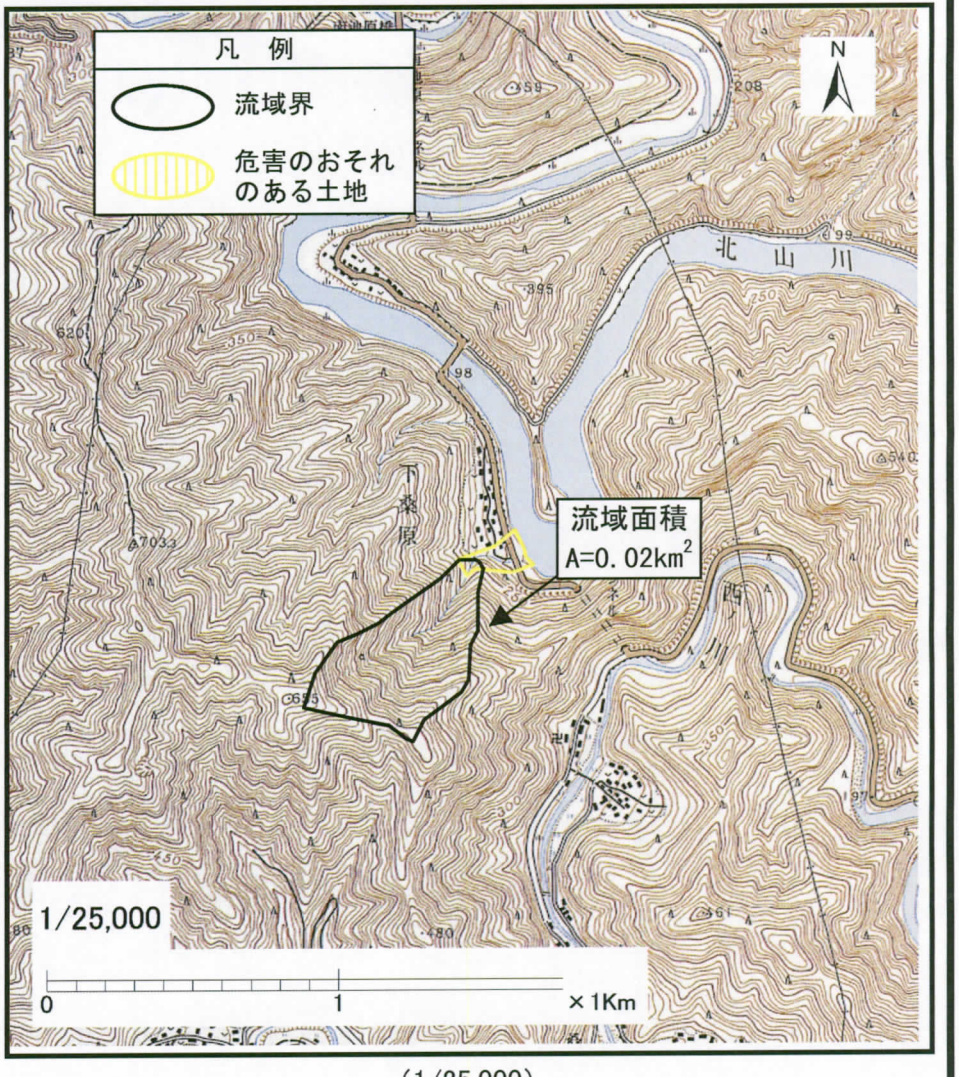

（1/25,000）

様式－１（土） 土砂災害警戒区域 位置図	自然現象の種類	土石流
	区域番号	下北-下桑原-001-土-Y
	区域名称	下北山下桑原（001）土石流警戒区域
	所在地	吉野郡下北山村大字下桑原

この地図は、国土地理院長の承認を得て、同院発行の20万分の1・2万5千分の1の地形図を複製したものである。（認証番号　平17総復　第916号）

土砂災害警戒区域の指定の公示に係る図書（その2）

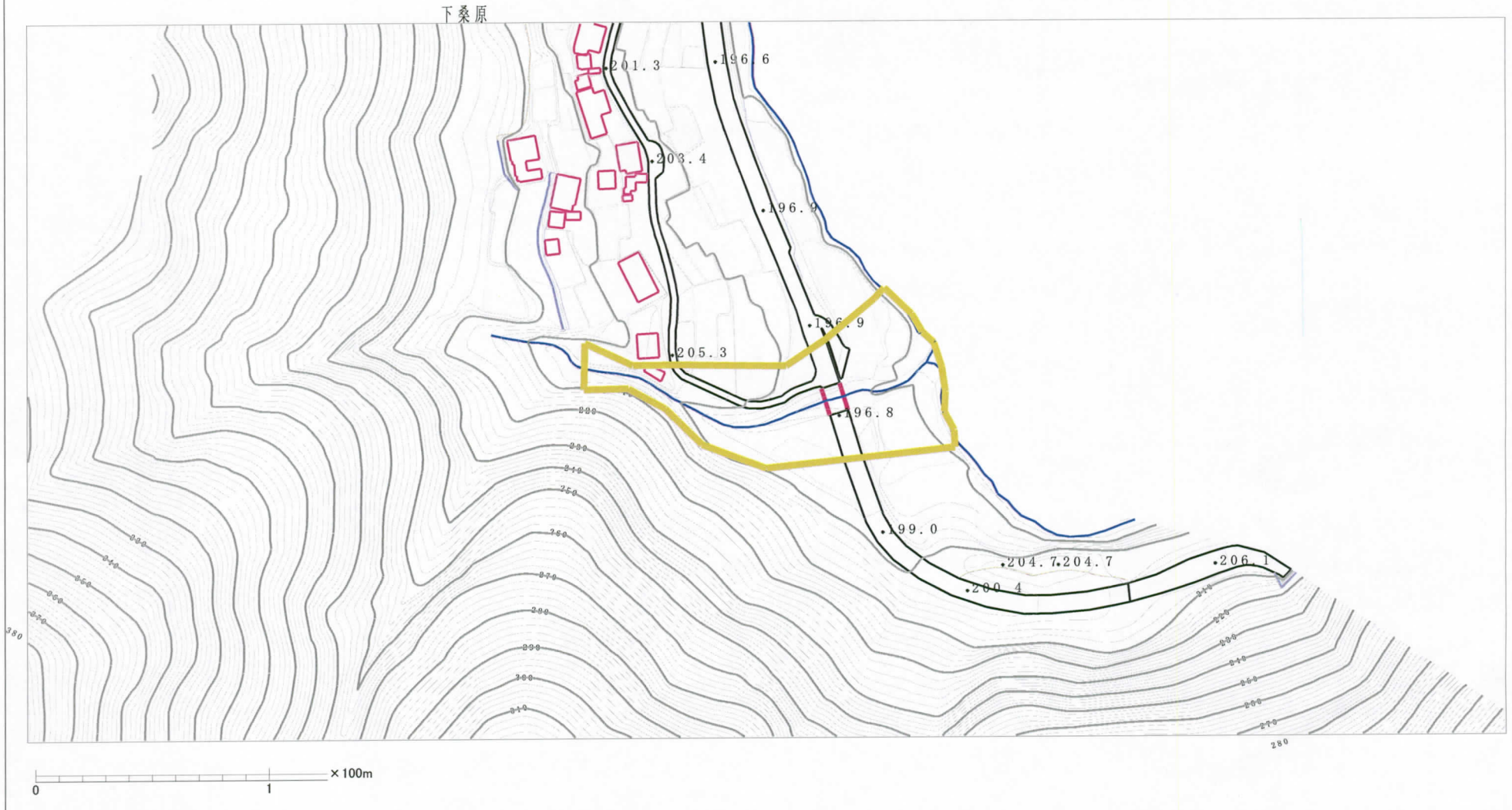

様式－2（土） 土砂災害警戒区域 区域図	土砂災害防止法施行令第二条の基準に該当する区域（土砂災害警戒区域）	N 縮尺 1:2,500	自然現象の種類	土石流	区域番号	下北-下桑原-001-土-Y
			告示番号	奈良県告示第221号	区域名称	下北山村下桑原（001）土石流警戒区域
			告示年月日	平成18年8月4日	所在地	吉野郡下北山村大字下桑原