土砂災害警戒区域等の指定の公示に係る図書（その1）

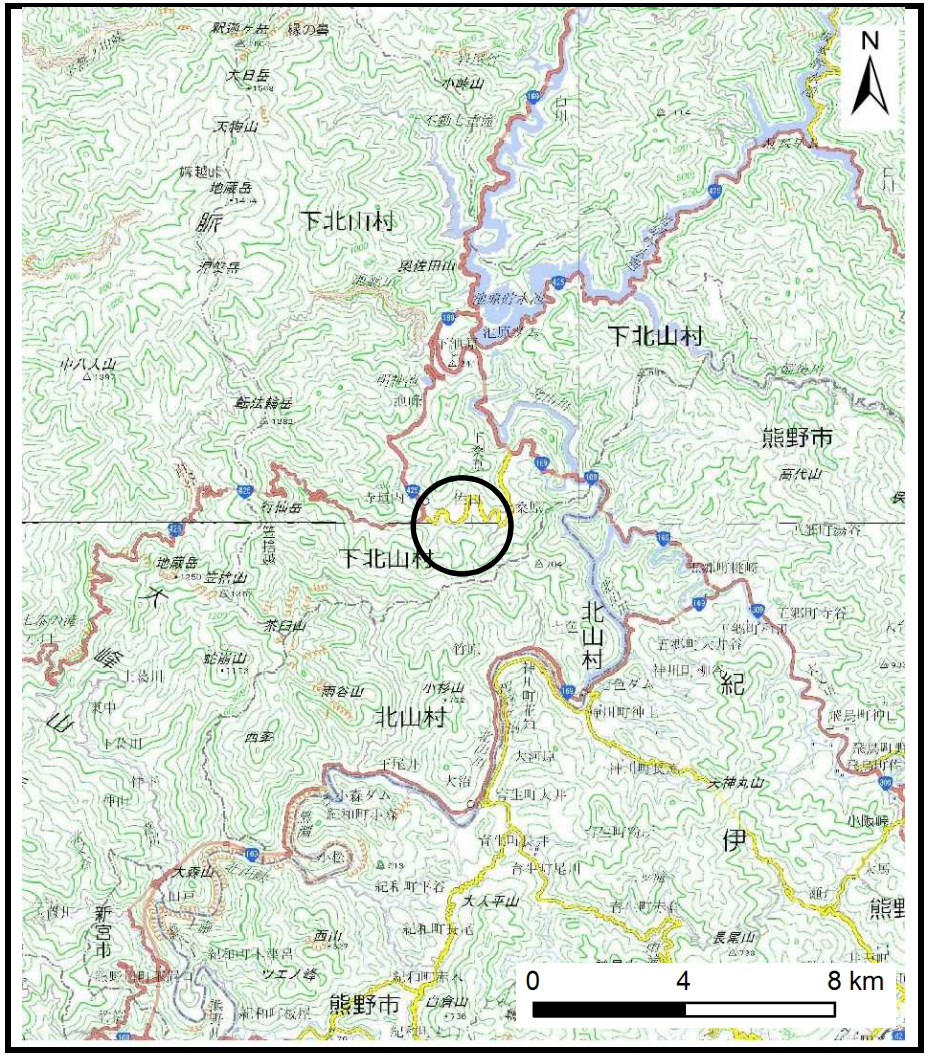

（1/200,000）

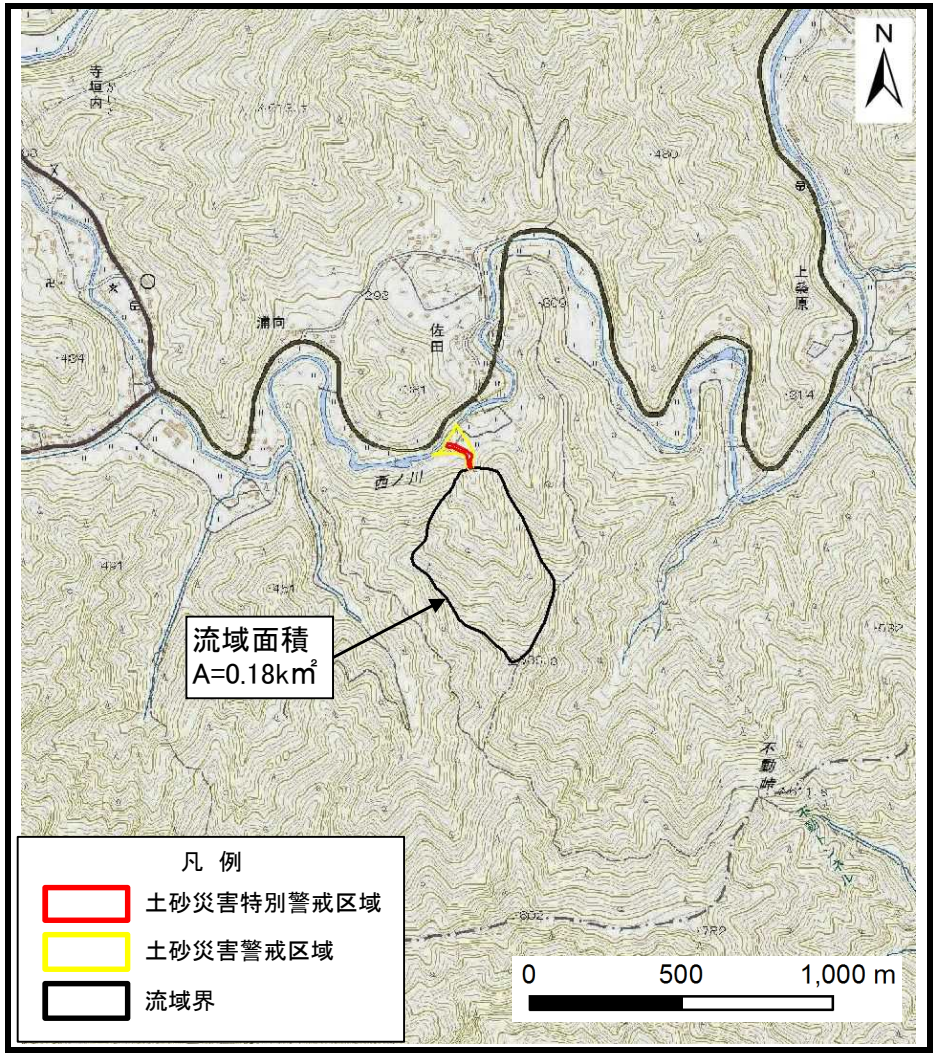

（1/25,000）

様式－１（土）
土砂災害警戒区域・土砂災害特別警戒区域 位置図

自然現象の種類	土石流
区域番号	下北山-佐田-002-土-Y・R
区域名称	下北山村佐田(002)土石流警戒区域・特別警戒区域
所在地	吉野郡下北山村佐田

この地図は、国土地理院長の承認を得て、同院発行の数値地図200000（地図画像）及び数値地図25000（地図画像）を複製したものである。（承認番号　平28情複、第1304号）

土砂災害警戒区域等の指定の公示に係る図書（参考）

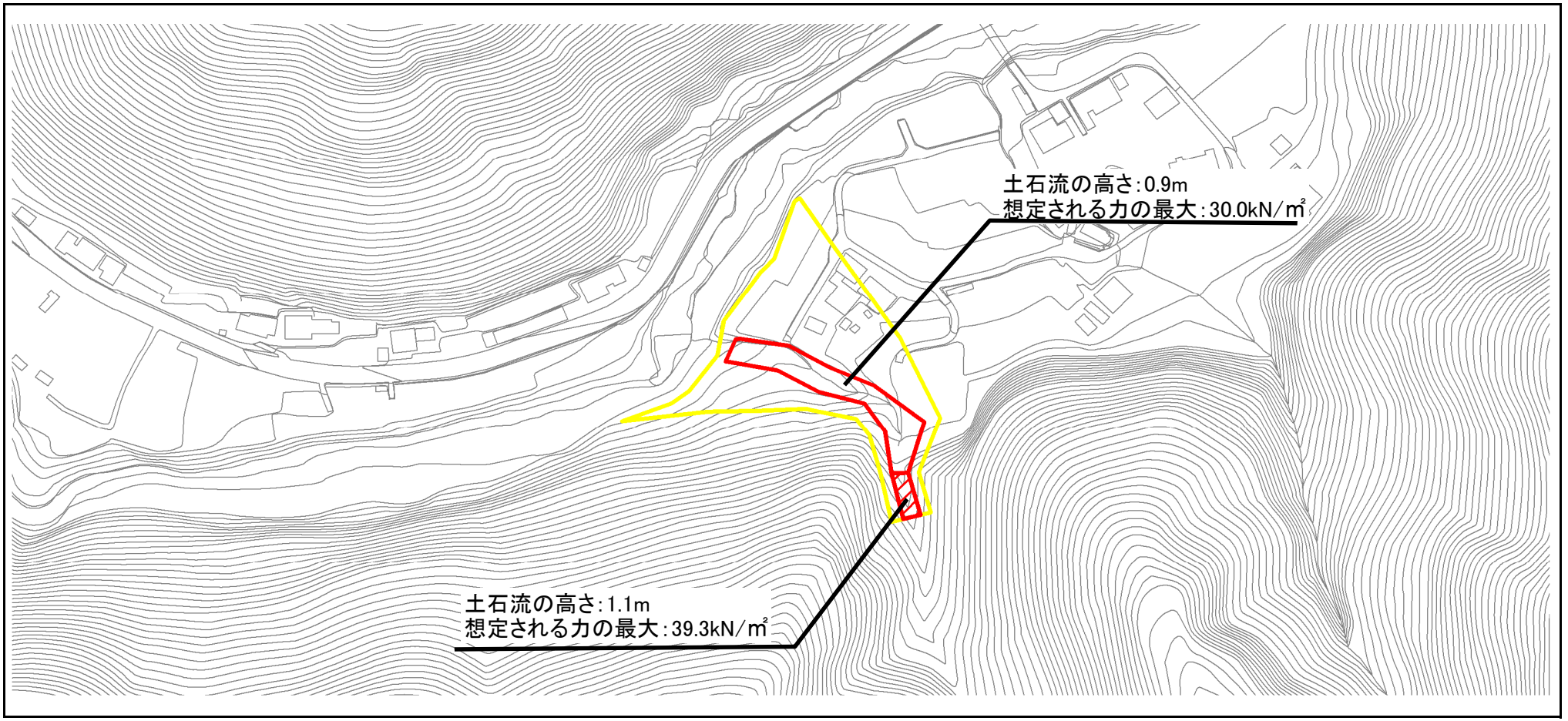

様式－2（土）（参考）

土砂災害警戒区域・土砂災害特別警戒区域
区域図

土砂災害防止法施行令第二条の基準に該当する区域			N	自然現象の種類	土石流	区域番号	下北山-佐田-002-土-Y・R
土砂災害防止法施行令第三条の基準に該当する区域	土石流の高さが1mを超える場合、土石等の移動による力が50kN/㎡を超える区域			告示番号		区域名称	下北山村佐田(002) 土石流警戒区域・特別警戒区域
	土石流の高さが1mを超える場合、土石等の移動による力が50kN/㎡を超えない区域		縮尺 1:2,500				
	その他の区域			告示年月日		所在地	吉野郡下北山村佐田

土砂災害警戒区域等の指定の公示に係る図書（参考）

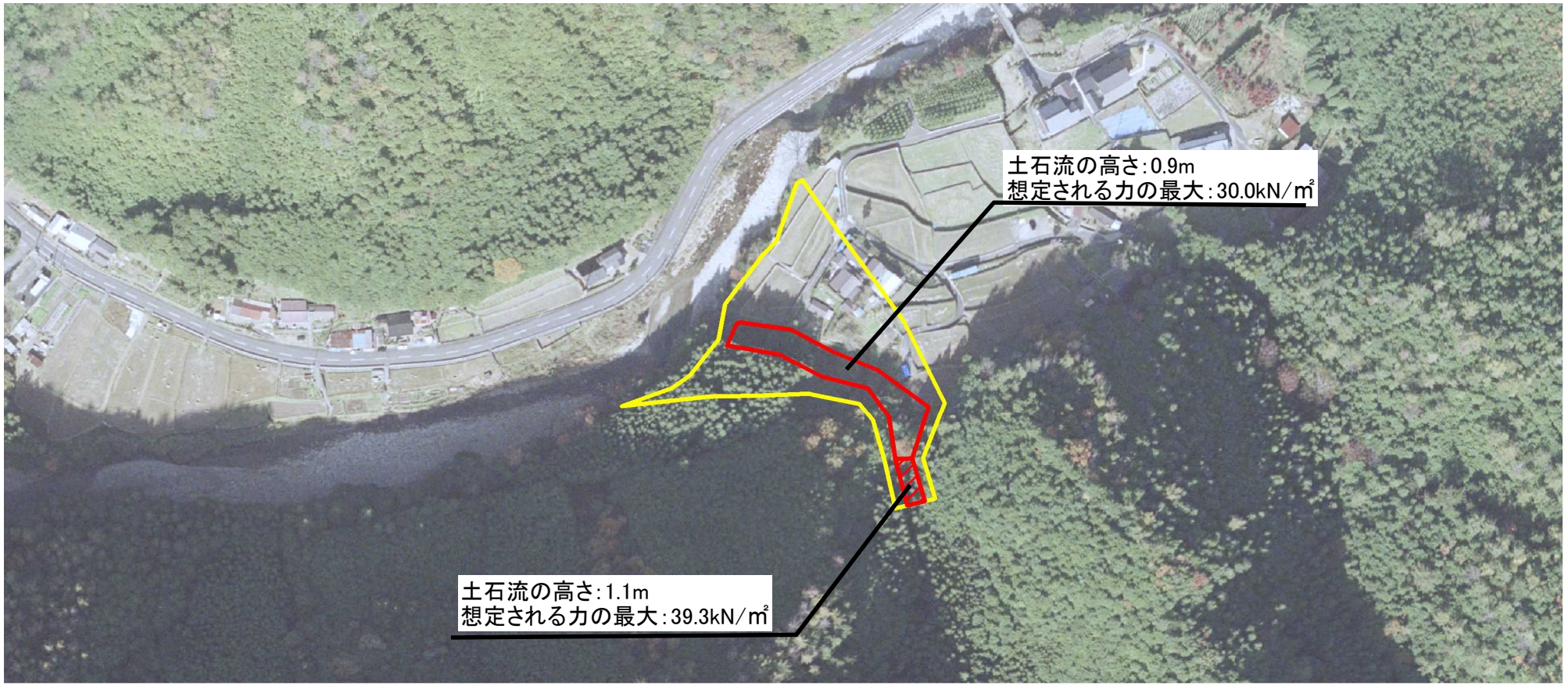

0　25　50　100 m

様式－2（土）（参考）

土砂災害警戒区域・土砂災害特別警戒区域区域図

土砂災害防止法施行令第二条の基準に該当する区域			N	自然現象の種類	土石流	区域番号	下北山-佐田-002-土-Y・R
土砂災害防止法施行令第三条の基準に該当する区域	土石流の高さが1mを超える場合、土石等の移動による力が50kN/㎡を超える区域			告示番号		区域名称	下北山村佐田(002) 土石流警戒区域・特別警戒区域
	土石流の高さが1mを超える場合、土石等の移動による力が50kN/㎡を超えない区域		縮尺 1:2,500				
	その他の区域			告示年月日		所在地	吉野郡下北山村佐田

土砂災害警戒区域等の指定の公示に係る図書（その2）

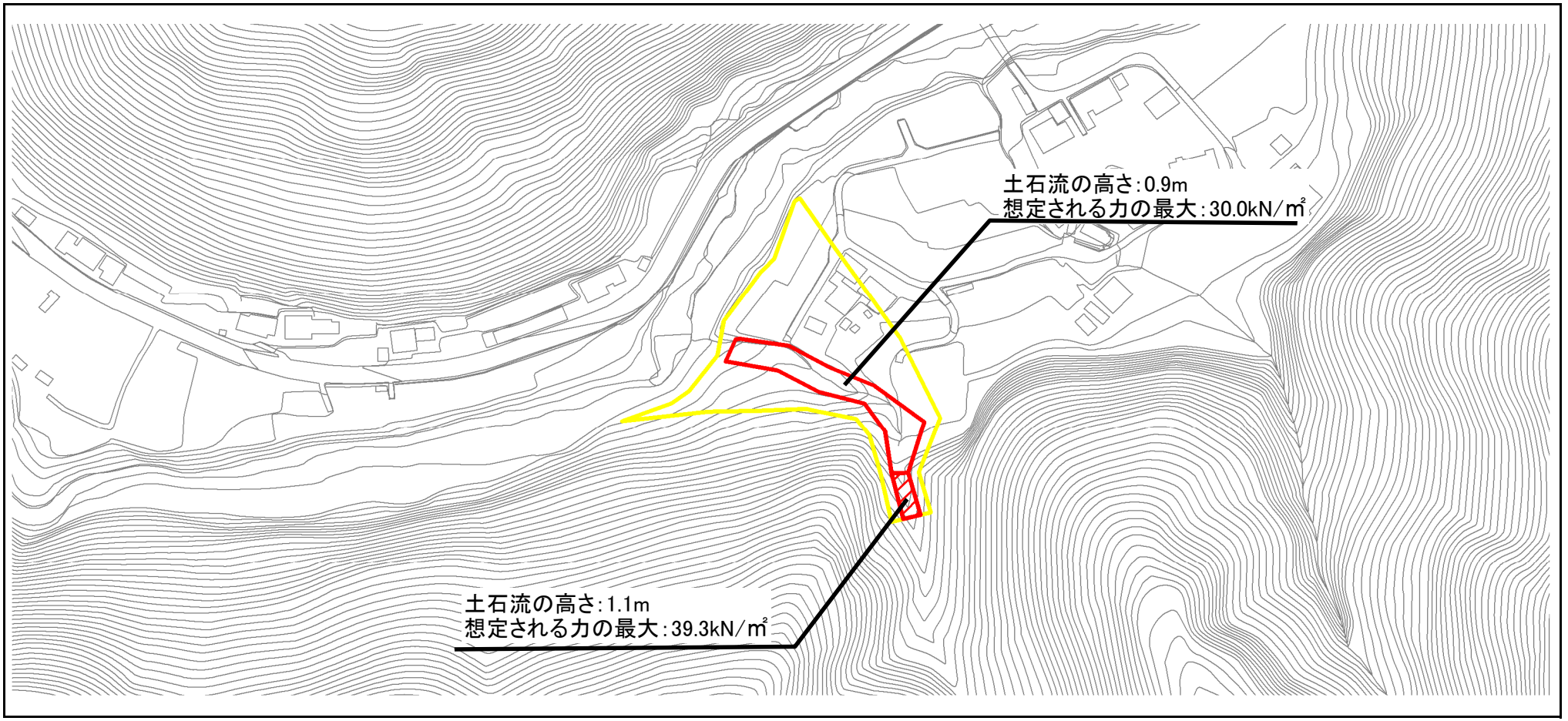

様式－2（土）

土砂災害警戒区域・土砂災害特別警戒区域区域図

土砂災害防止法施行令第二条の基準に該当する区域			N	自然現象の種類	土石流	区域番号	下北山-佐田-002-土-Y・R
土砂災害防止法施行令第三条の基準に該当する区域	土石流の高さが1mを超える場合、土石等の移動による力が50kN/㎡を超える区域			告示番号		区域名称	下北山村佐田(002) 土石流警戒区域・特別警戒区域
	土石流の高さが1mを超える場合、土石等の移動による力が50kN/㎡を超えない区域		縮尺 1:2,500				
	その他の区域			告示年月日		所在地	吉野郡下北山村佐田