# 土砂災害警戒区域等の指定の公示に係る図書（その1）

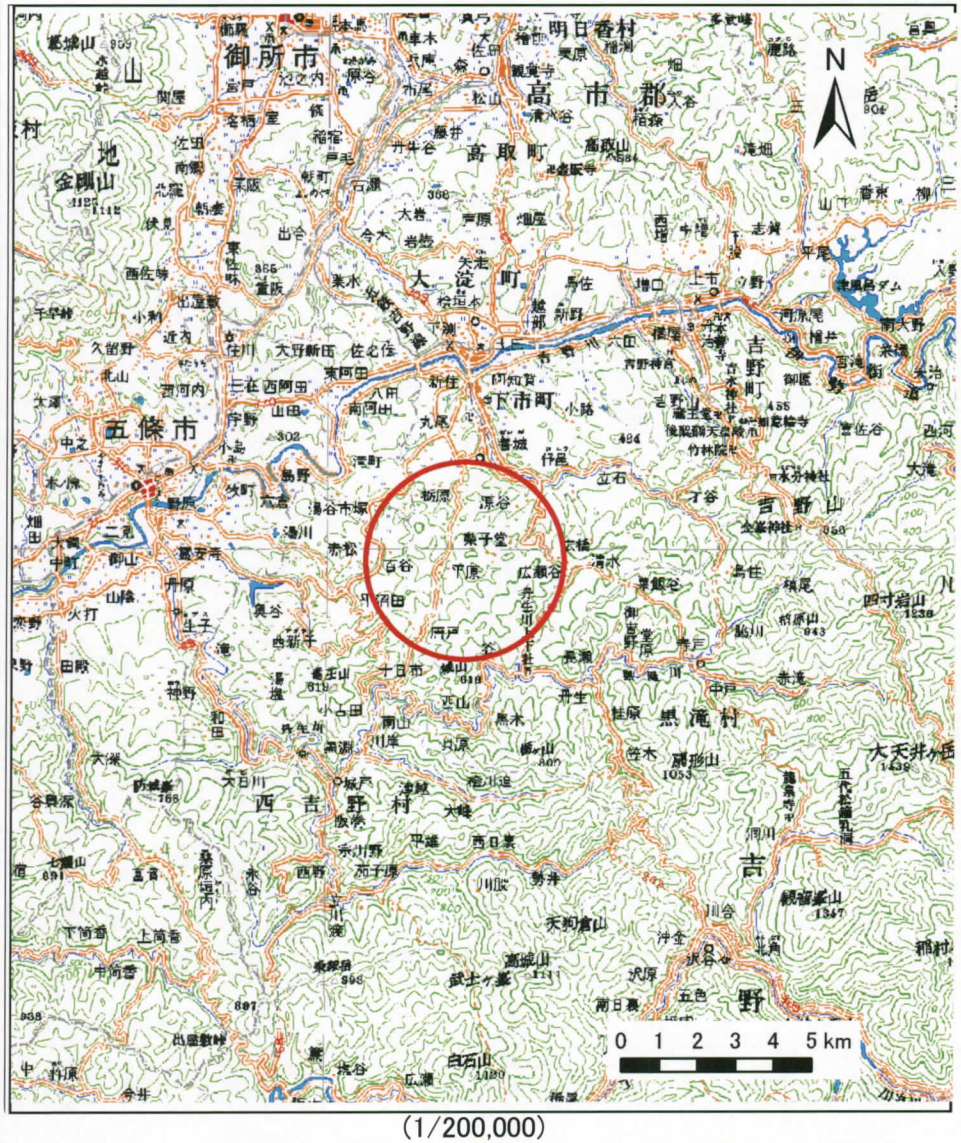


(1/200,000)

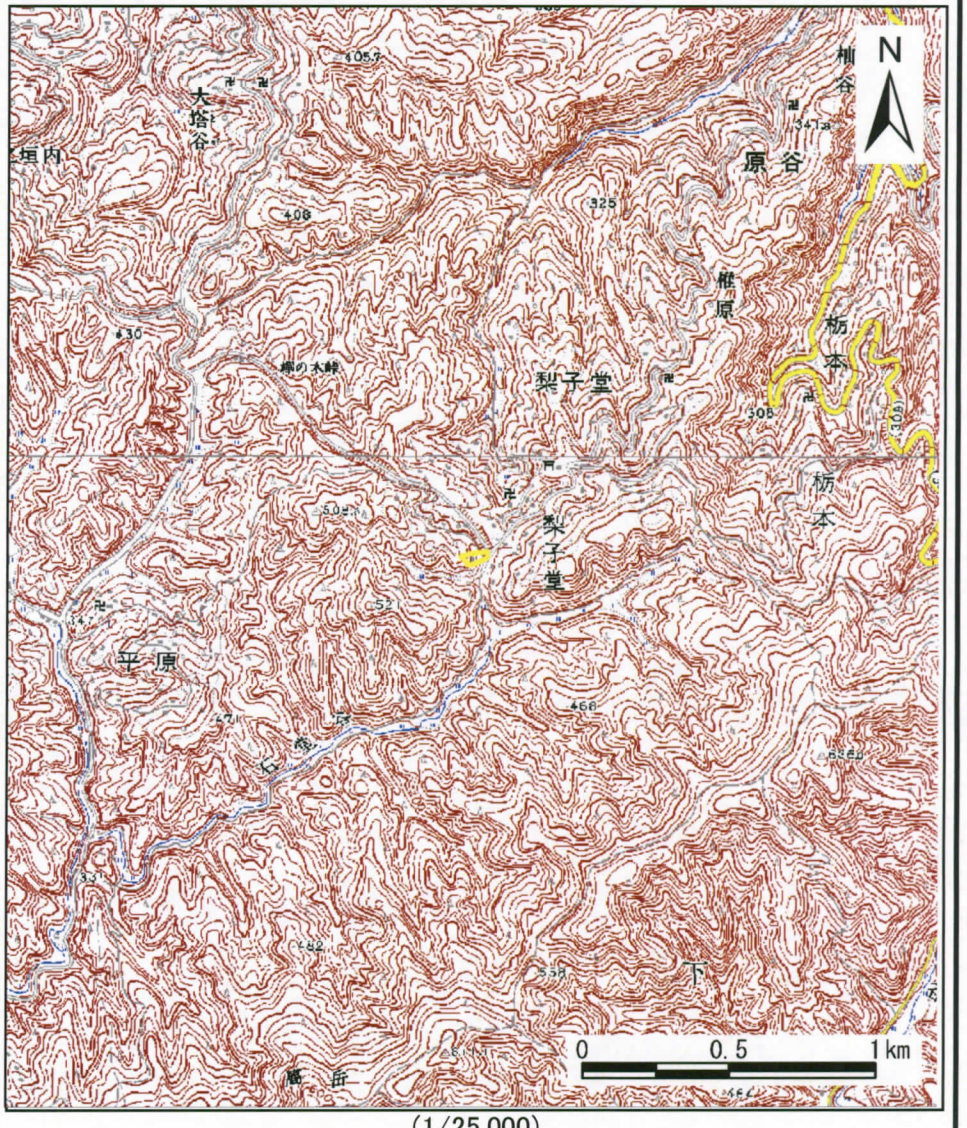


(1/25,000)

| | | |
|---|---|---|
| 様式－1（急）<br>土砂災害警戒区域位置図 | 自然現象の種類 | 急傾斜地の崩壊 |
| | 区域番号 | 下市-梨子堂-009-急-Y |
| | 区域名称 | 下市町梨子堂（009）急傾斜地崩壊警戒区域 |
| | 所在地 | 吉野郡下市町大字梨子堂 |

この地図は、国土地理院長の承認を得て、同院発行の数値地図200000（地図画像）及び数値地図25000（地図画像）を複製したものである。（承認番号平22業複、第691号）

# 土砂災害警戒区域等の指定の公示に係る図書（その2）

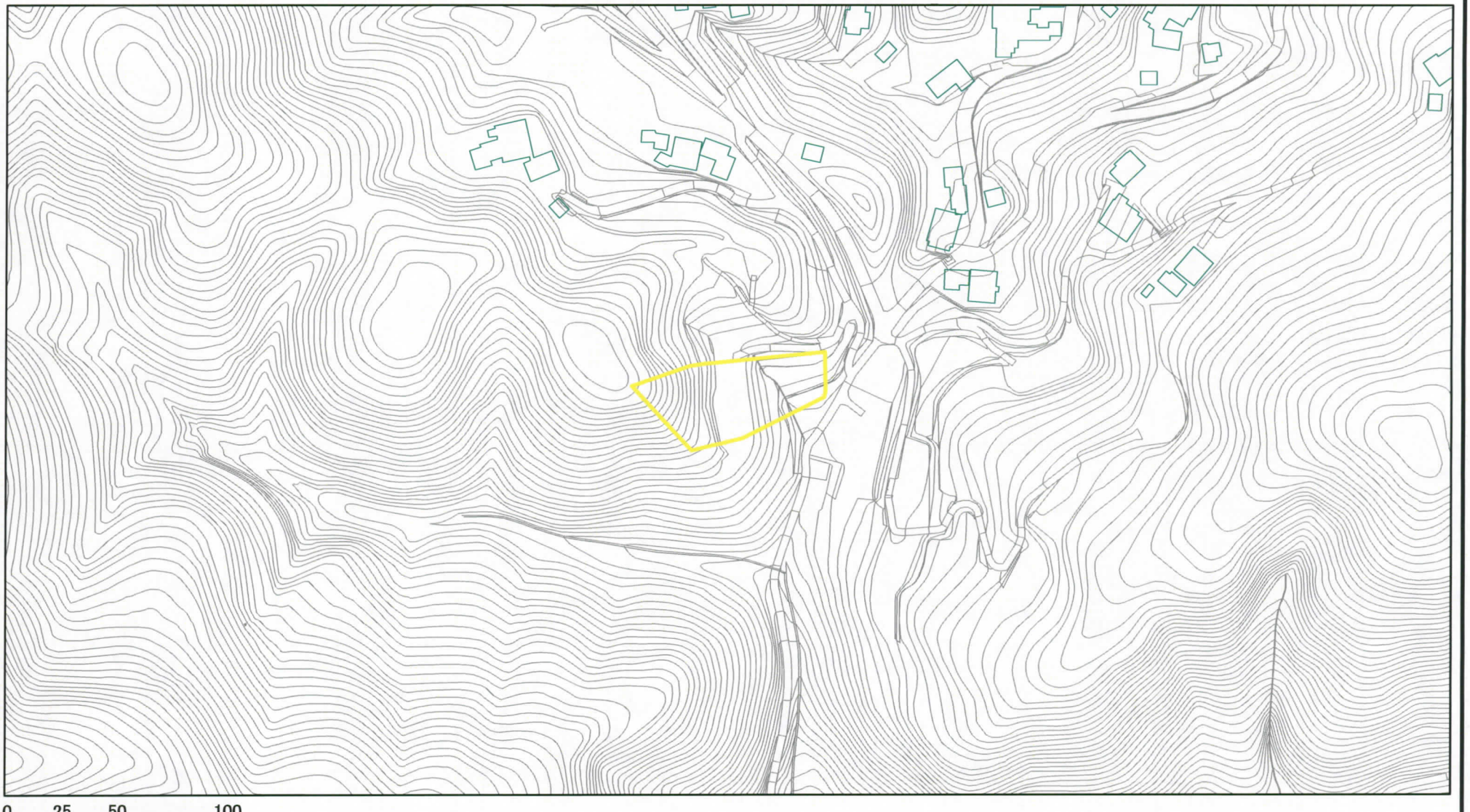

0　25　50　100 m

様式－2（急）

土砂災害警戒区域区域図

土砂災害防止法施行令第二条の基準に該当する区域

N

縮尺 1:2,500

| | | | |
|---|---|---|---|
| 自然現象の種類 | 急傾斜地の崩壊 | 区域番号 | 下市-梨子堂-009-急-Y |
| 告示番号 | 奈良県告示第465号 | 区域名称 | 下市町梨子堂（009）急傾斜地崩壊警戒区域 |
| 告示年月日 | 平成27年 2月27日 | 所在地 | 吉野郡下市町大字梨子堂 |