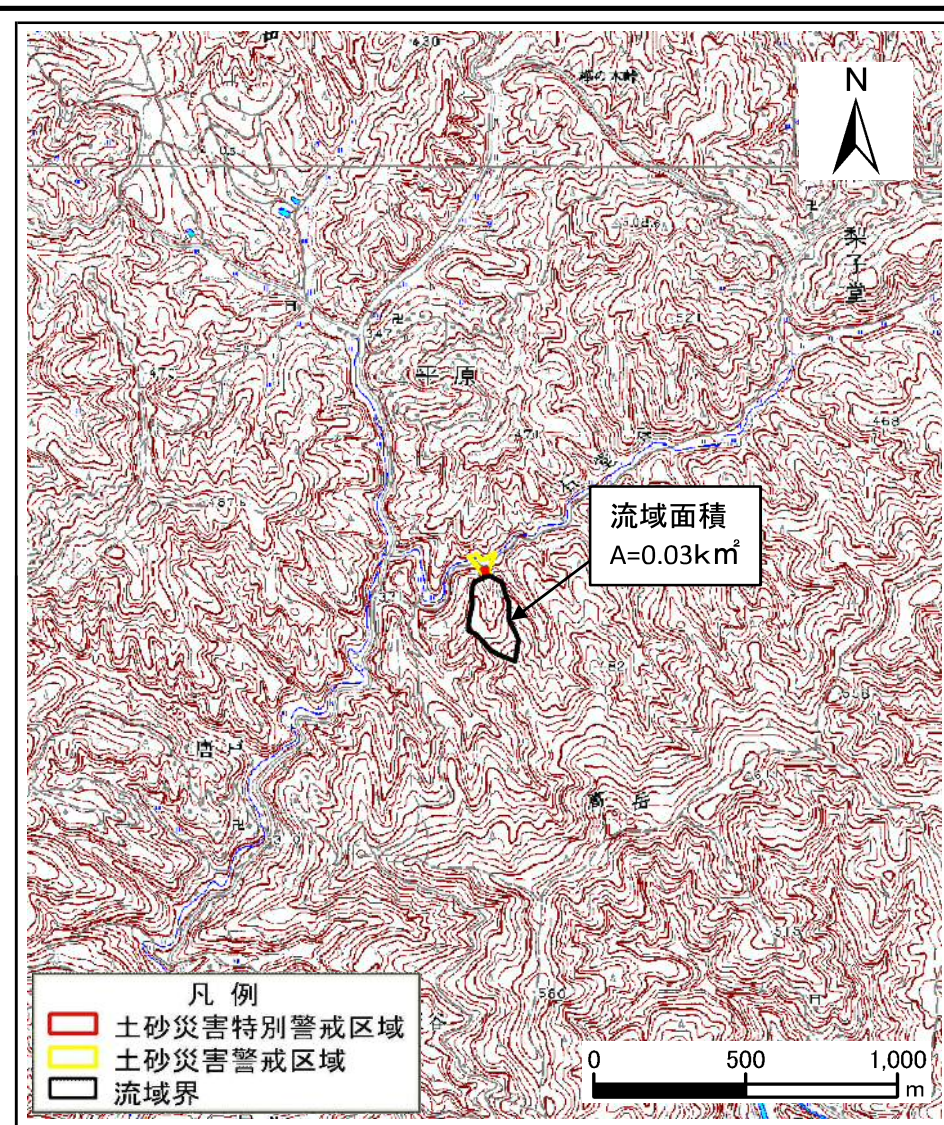
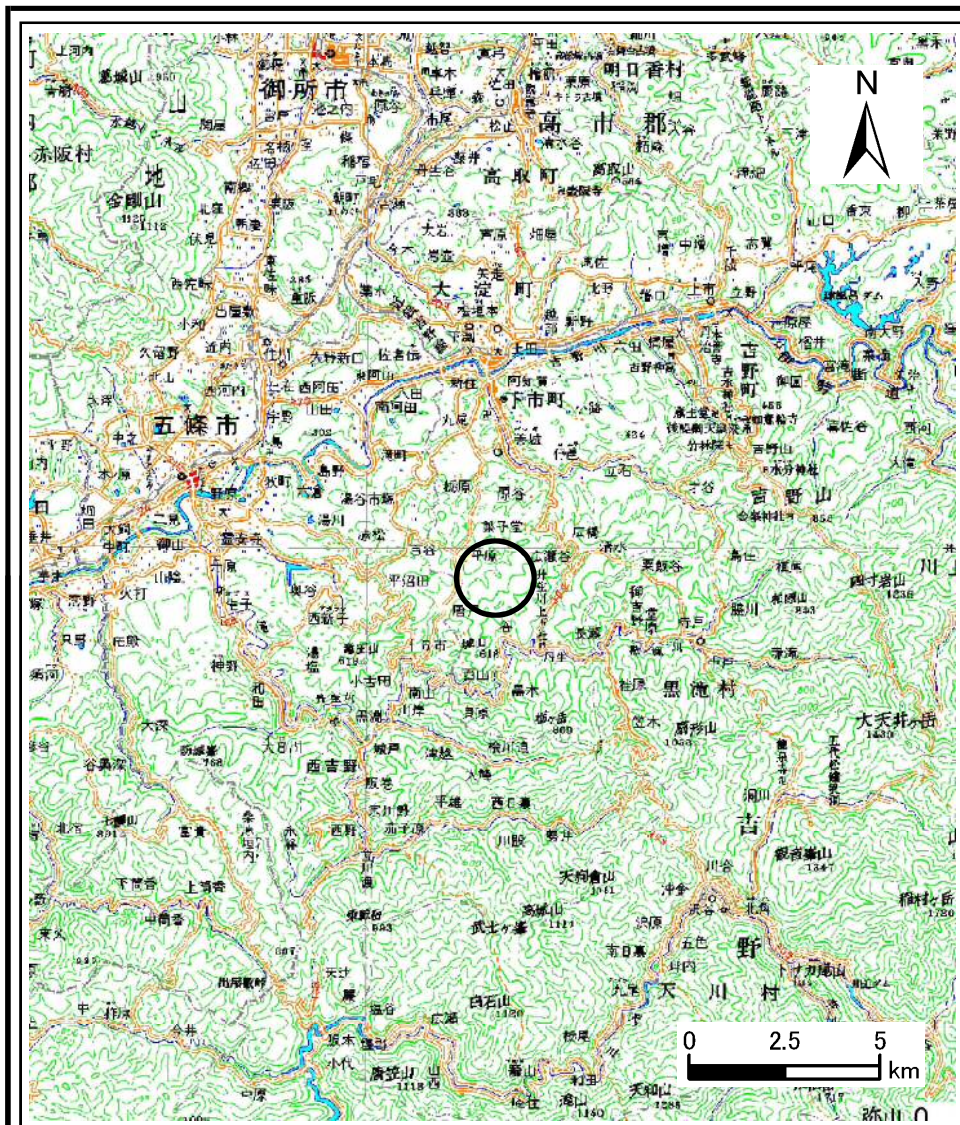


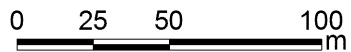
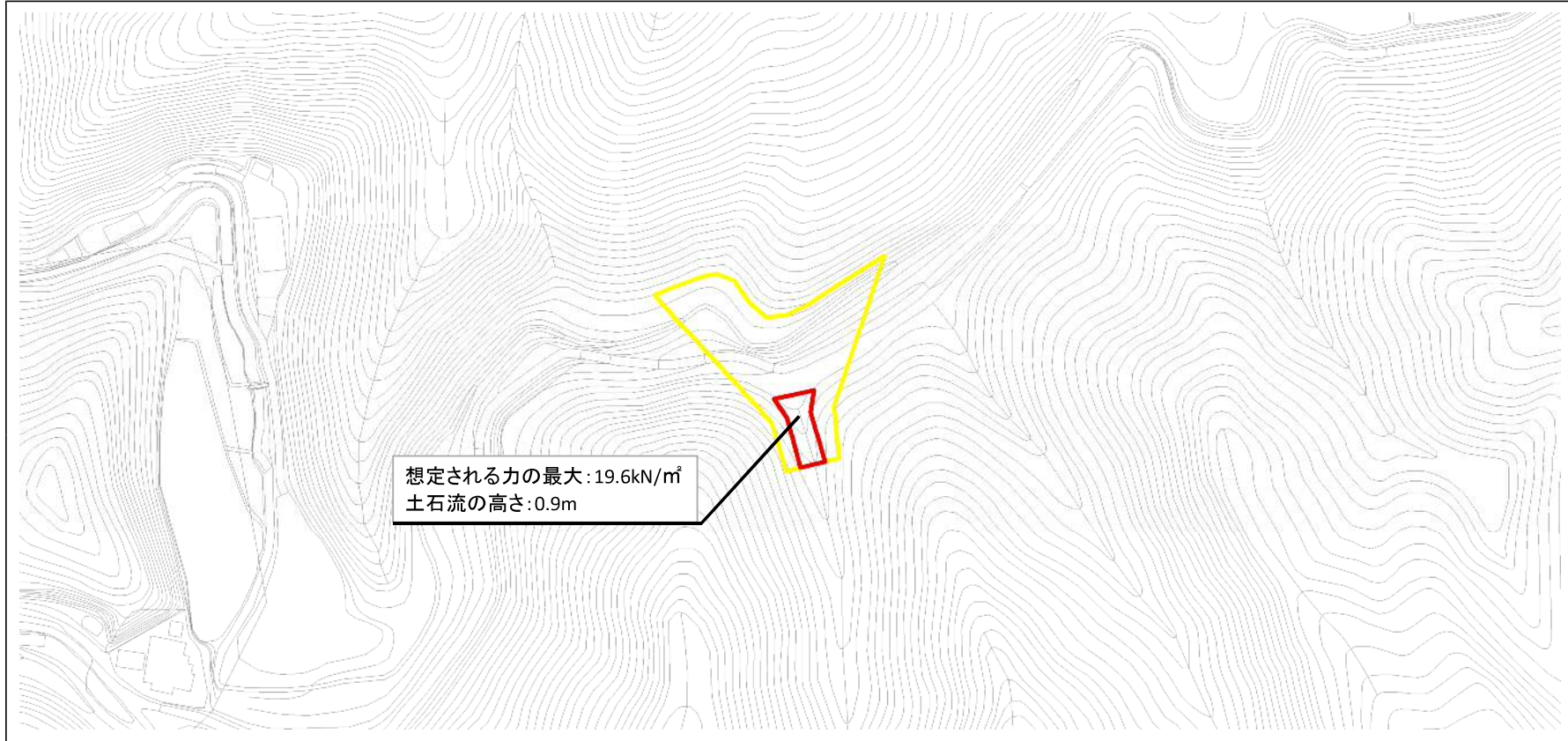
# 土砂災害警戒区域等の指定の公示に係る図書(その1)



|                                   |         |                           |
|-----------------------------------|---------|---------------------------|
| 様式-1(土)<br>土砂災害警戒区域・土砂災害特別警戒区域位置図 | 自然現象の種類 | 土石流                       |
|                                   | 区域番号    | 下市-石堂谷-004-土-Y-R          |
|                                   | 区域名称    | 下市町石堂谷(004)土石流警戒区域・特別警戒区域 |
|                                   | 所在地     | 吉野郡下市町石堂谷                 |

この地図は、国土地理院長の承認を得て、同院発行の数値地図20000(地図画像)及び数値地図25000(地図画像)を複製したものである。(承認番号 平28情複、第1304号)

土砂災害警戒区域等の指定の公示に係る図書(参考)



様式-2(土)(参考)

土砂災害警戒区域・土砂災害特別警戒区域  
区域図

土砂災害防止法施行令第二条の基準に該当する区域

土砂災害防止法施行令  
第三条の基準に該当す  
る区域

土石流の高さが1mを超える場合、土石流の移動による力が  
50kN/mを超える区域

土石流の高さが1mを超える場合、土石等の移動による力が  
50kN/m以下の区域

それ以外の区域



縮尺

1:2,500

自然現象  
の種類

告示番号

告示年月日

土石流

区域番号

区域名称

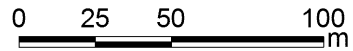
所在地

下市-石堂谷-004-土-Y-R

下市町石堂谷(004)土石流  
警戒区域・特別警戒区域

吉野郡下市町石堂谷

土砂災害警戒区域等の指定の公示に係る図書(参考)



様式-2(土)(参考)

土砂災害警戒区域・土砂災害特別警戒区域  
区域図

土砂災害防止法施行令第二条の基準に該当する区域



自然現象  
の種類

土石流

区域番号

下市-石堂谷-004-土-Y・R

土砂災害防止法施行令  
第三条の基準に該当す  
る区域

土石流の高さが1mを超える場合、土石流の移動による力が  
50kN/mを超える区域



縮尺

告示番号

区域名称

下市町石堂谷(004)土石流  
警戒区域・特別警戒区域

土石流の高さが1mを超える場合、土石等の移動による力が  
50kN/m以下の区域



告示年月日

所在地

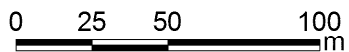
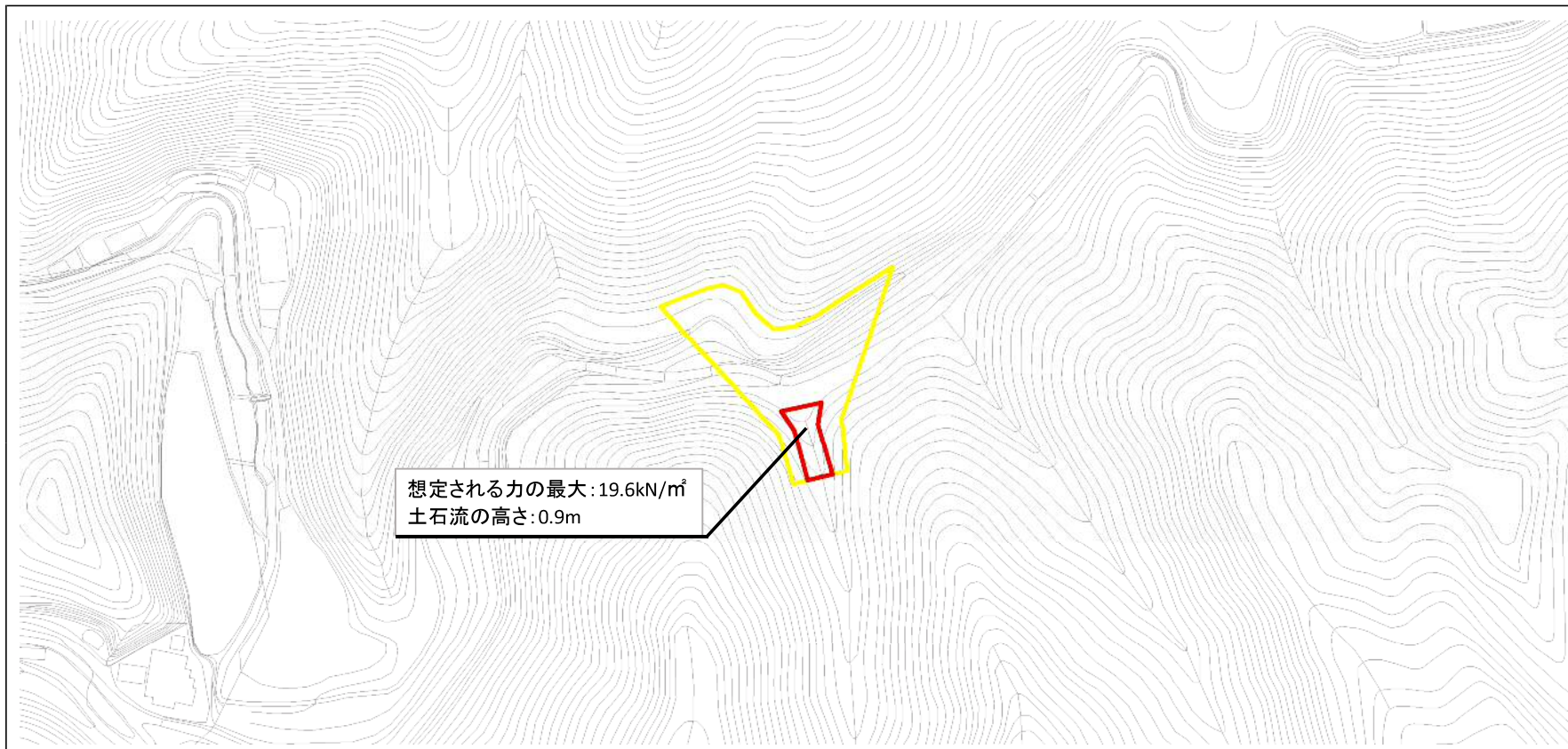
吉野郡下市町石堂谷






それ以外の区域



1:2,500

## 土砂災害警戒区域等の指定の公示に係る図書(その2)



|                                       |                         |   |   |  |         |      |      |                  |
|---------------------------------------|-------------------------|---|---|--|---------|------|------|------------------|
| 様式-2(土)<br>土砂災害警戒区域・土砂災害特別警戒区域<br>区域図 | 土砂災害防止法施行令第二条の基準に該当する区域 |   |  | N<br> | 自然現象の種類 | 土石流  | 区域番号 | 下市-石堂谷-004-土-Y-R |
|                                       | 土砂災害防止法施行令第三条の基準に該当する区域 | 土石流の高さが1mを超える場合、土石流の移動による力が50kN/mを超える区域   |  |  | 縮尺      | 告示番号 |      | 区域名称             |
|                                       |                         | 土石流の高さが1mを超える場合、土石等の移動による力が50kN/m以下の区域  |  | 告示年月日  |         |      | 所在地  | 吉野郡下市町石堂谷        |
|                                       | それ以外の区域                 |  | 1:2,500   |  |         |      |      |                  |