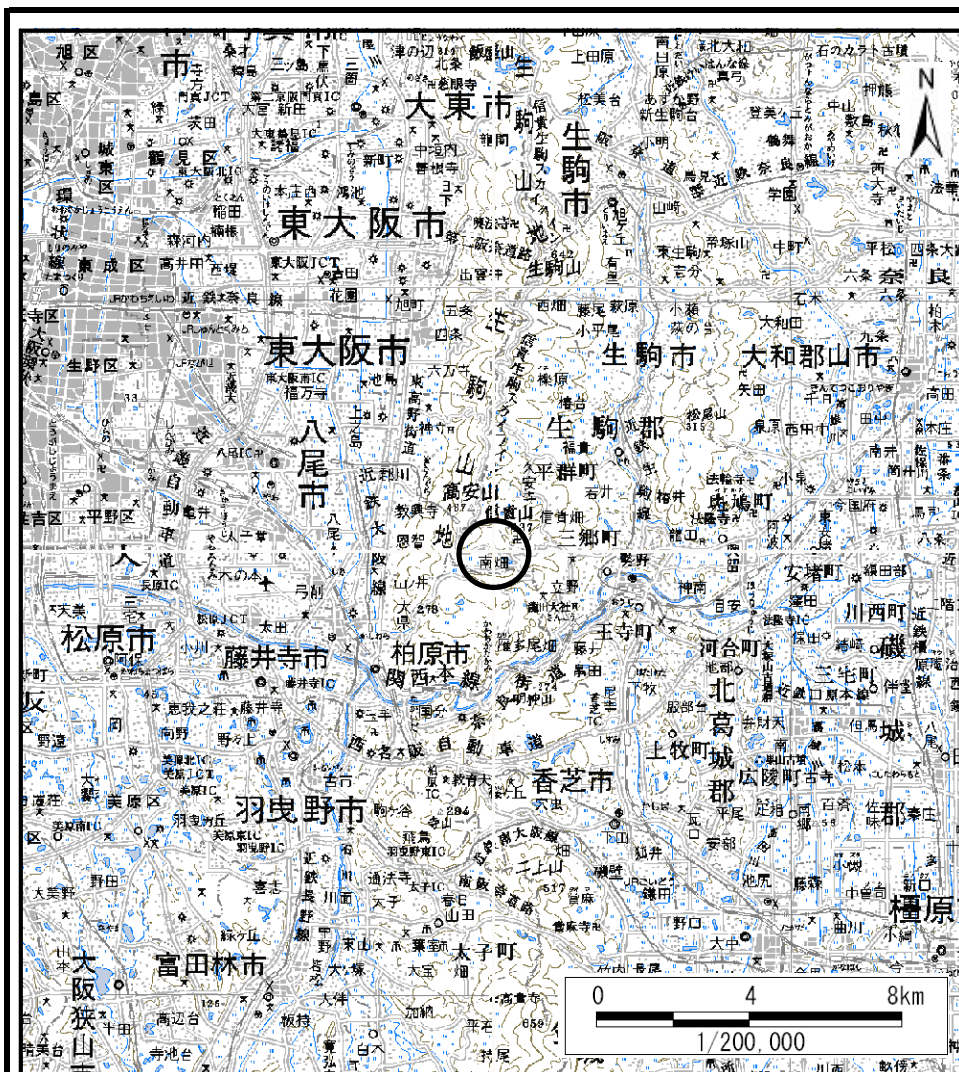


土砂災害警戒区域等の指定の公示に係る図書(その1)



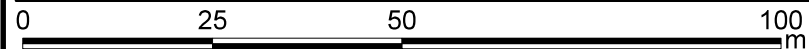
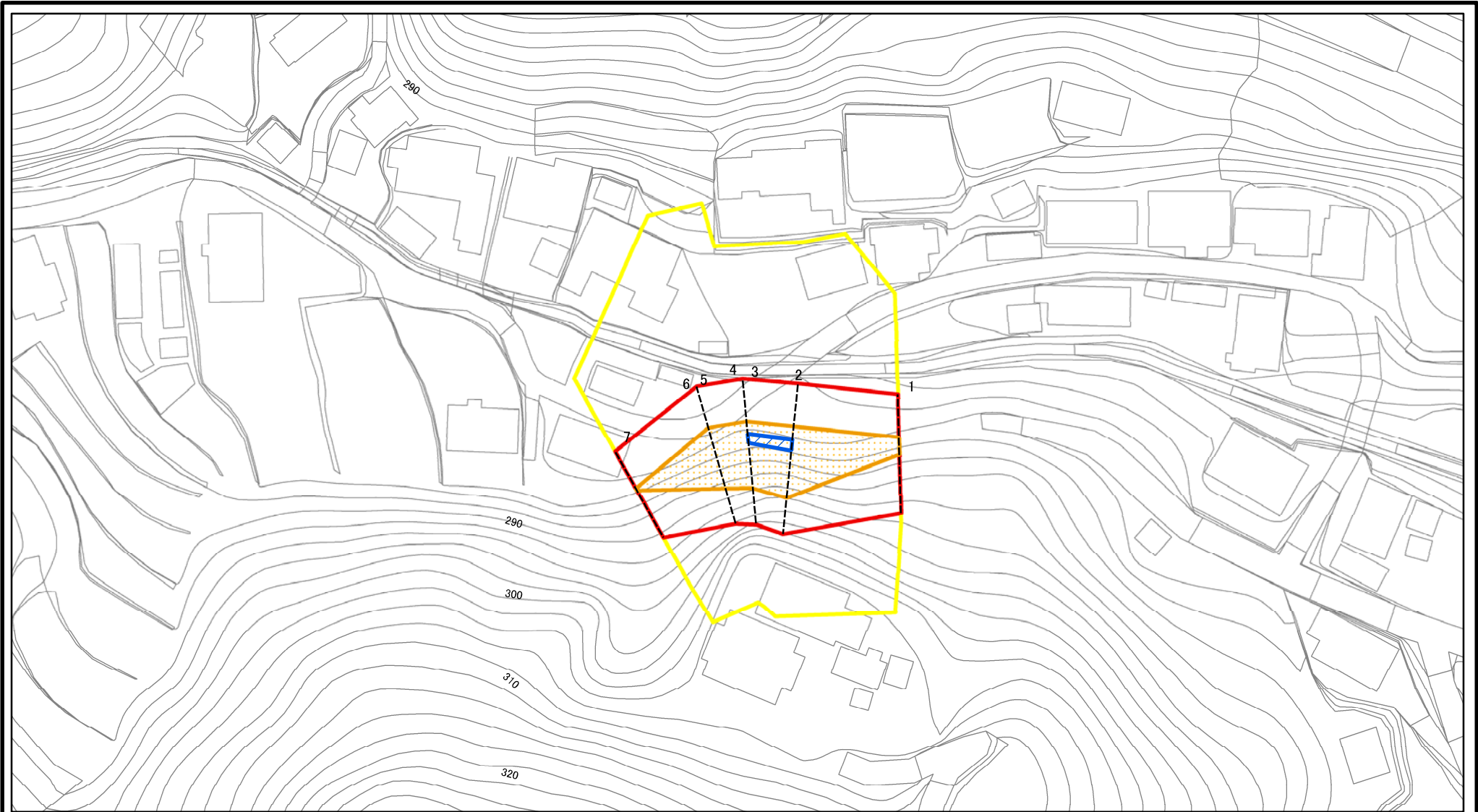
凡例

土砂災害特別警戒区域
 土砂災害警戒区域

様式-1(急) 土砂災害警戒区域・土砂災害特別警戒区域 位置図	自然現象の種類	急傾斜地の崩壊
	区域番号	三郷-信貴南畑-008-急-Y・R
	区域名称	三郷町信貴南畑(008)急傾斜地崩壊警戒区域・特別警戒区域
	所在地	生駒郡三郷町信貴南畑

この地図は、国土地理院長の承認を得て、同院発行の数値地図20000(地図画像)及び数値地図25000(地図画像)を複製したものである。(承認番号 平28情複、第443号)

土砂災害警戒区域等の指定の公示に係る図書(その2)



図中の数字は横断測線番号を示す

様式-2(急) 土砂災害警戒区域・土砂災害特別警戒区域 区域図	土砂災害防止法施行令第二条の基準に該当する区域		N 縮尺 1:1,000	自然現象の種類	急傾斜地の崩壊	区域番号	三郷-信貴南畑-008-急-Y・R
	土砂災害防止法施行令第三条の基準に該当する区域			告示番号		区域名称	三郷町信貴南畑(008)急傾斜地崩壊警戒区域・特別警戒区域
	土砂等の(移動)高さが1m以下の場合、土砂等の移動による力が100kN/m ² を超える区域			告示年月日		所在地	生駒郡三郷町信貴南畑
	土砂等の堆積の高さが3mを超える区域						
それ以外の区域							